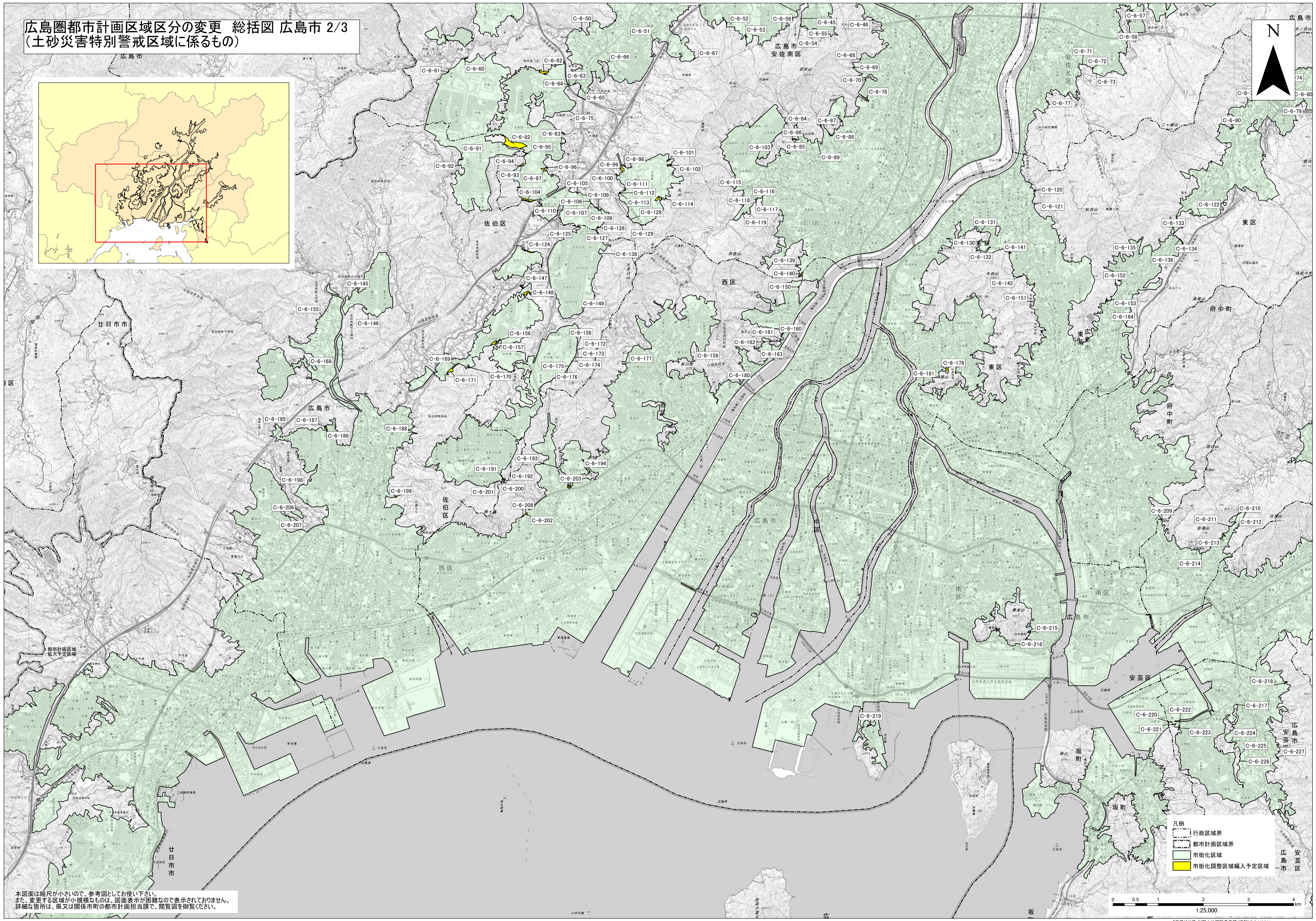
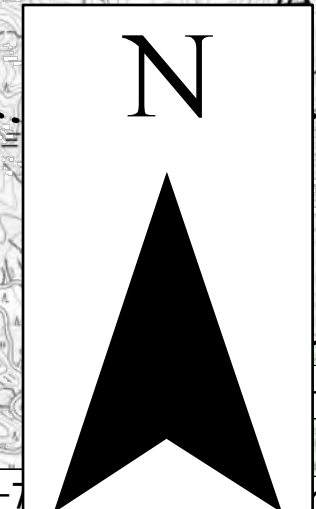
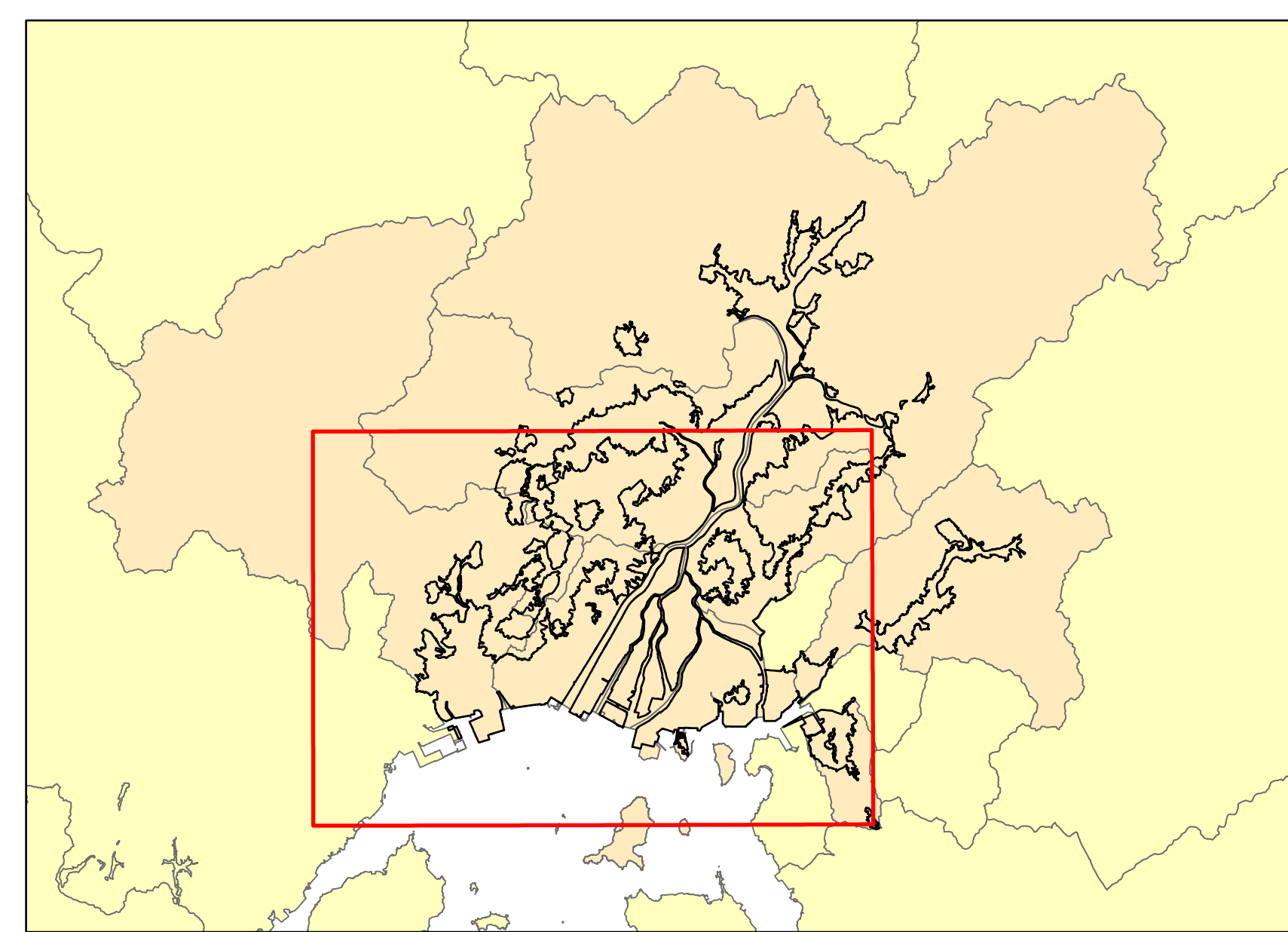


広島圏都市計画区域区分の変更 総括図 広島市 2/3
(土砂災害特別警戒区域に係るもの)



- 凡例
- 行政区域界
 - 都市計画区域界
 - 市街化区域
 - 市街化調整区域編入予定区域

0 0.5 1 2 3 4 km
1:25,000

本図面は縮尺が小さいので、参考図としてお使い下さい。
また、変更する区域が小規模なものは、図面表示が困難なので表示されておりません。
詳細な箇所は、県又は関係市町の都市計画担当課で、閲覧図を御覧ください。

「測量法に基づく国土地理院承認(複製)R6JHP241」
本製品を複製する場合には、国土地理院の承認を得なければなりません。