

広島圏都市計画 用途地域の変更

新旧対照図  
(広島市)

[ No. 131 / 152 ]

- 区域区分線
- 用途地域変更区域

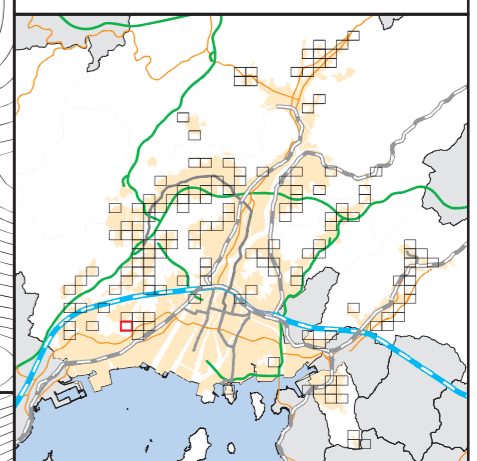
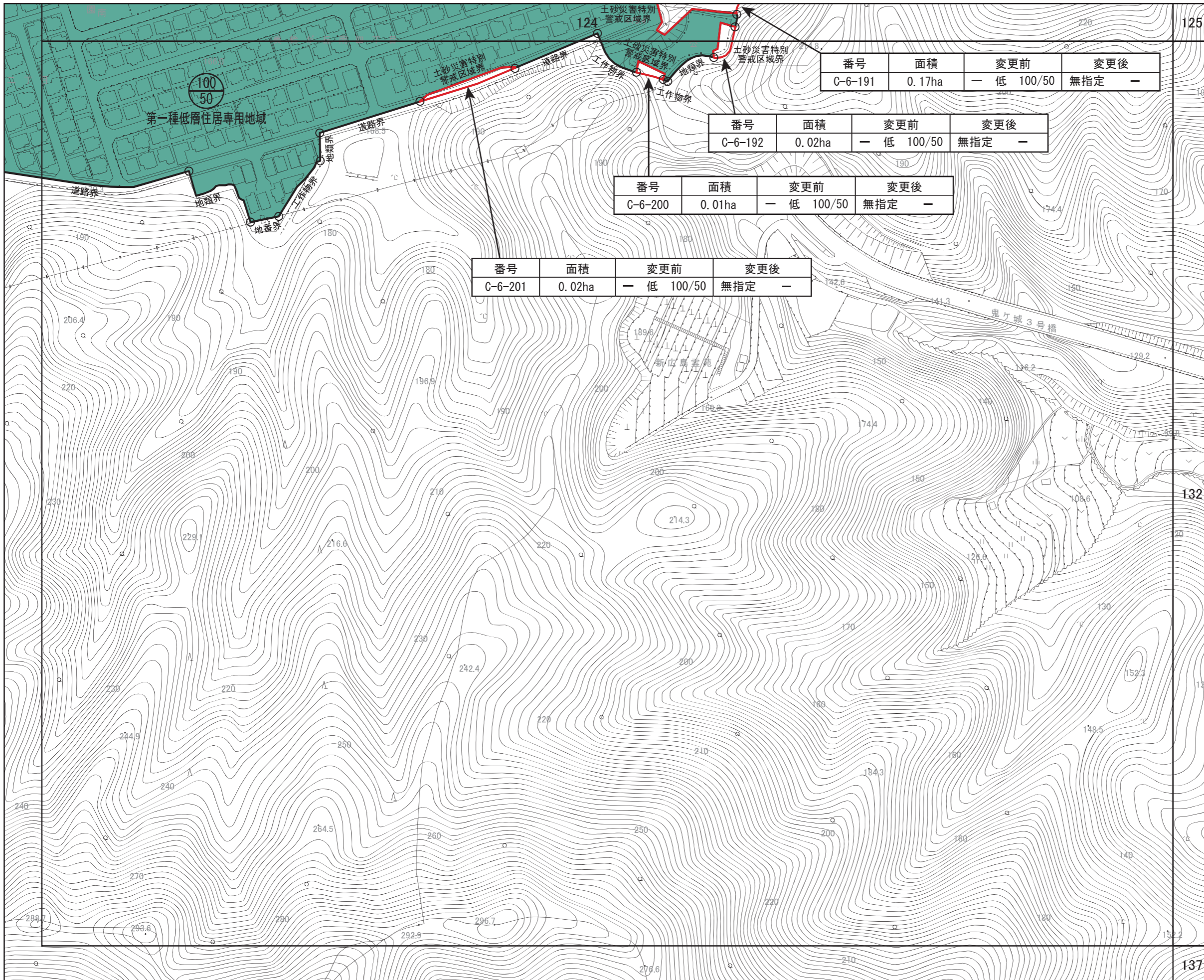
- 用途地域
- 第一種低層住居専用地域
  - 第二種低層住居専用地域
  - 第一種中高層住居専用地域
  - 第二種中高層住居専用地域
  - 第一種住居地域
  - 第二種住居地域
  - 準住居地域
  - 近隣商業地域
  - 商業地域
  - 準工業地域
  - 工業地域
  - 工業専用地域

| 番号      | 面積     | 変更前        | 変更後   |
|---------|--------|------------|-------|
| C-6-191 | 0.17ha | — 低 100/50 | 無指定 — |

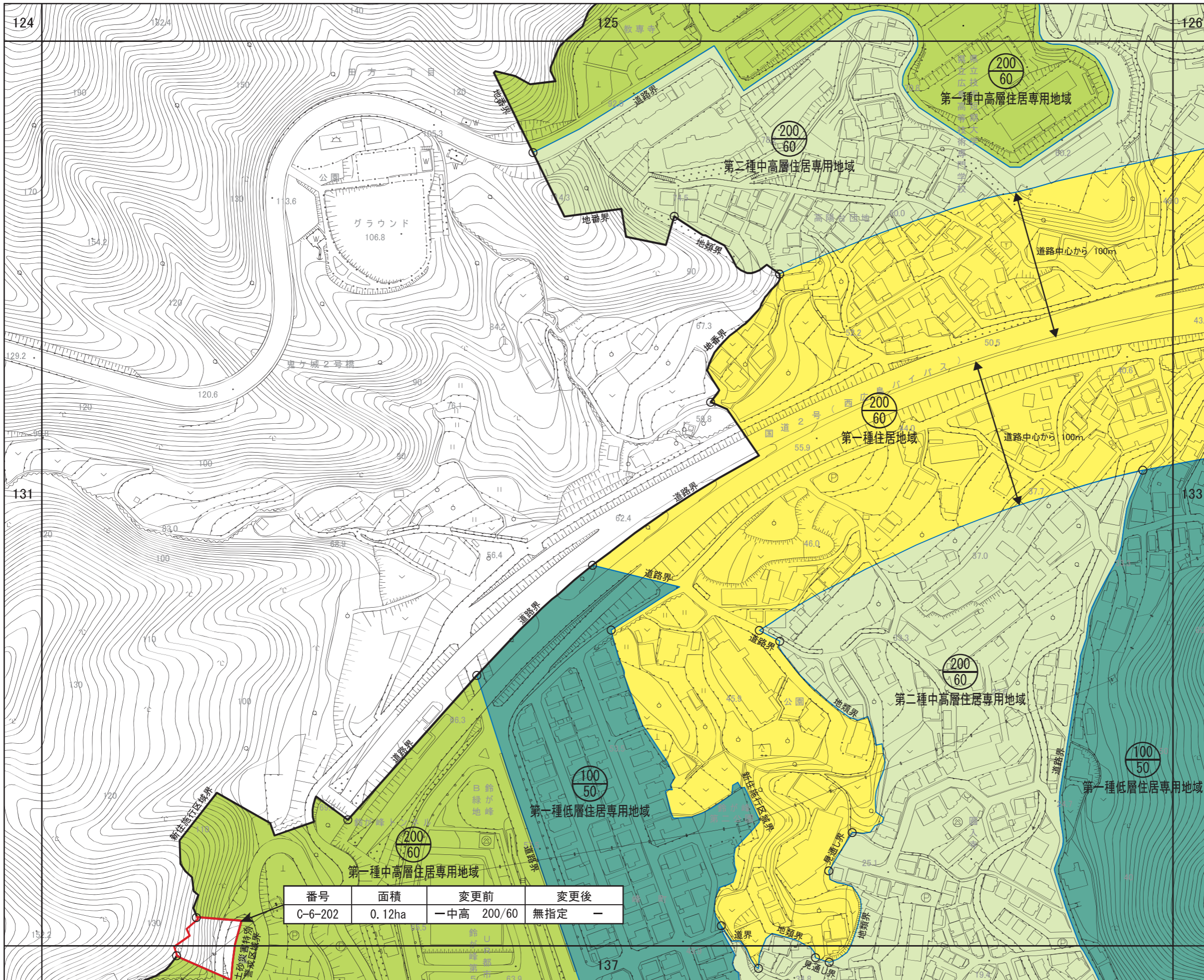
| 番号      | 面積     | 変更前        | 変更後   |
|---------|--------|------------|-------|
| C-6-192 | 0.02ha | — 低 100/50 | 無指定 — |

| 番号      | 面積     | 変更前        | 変更後   |
|---------|--------|------------|-------|
| C-6-200 | 0.01ha | — 低 100/50 | 無指定 — |

| 番号      | 面積     | 変更前        | 変更後   |
|---------|--------|------------|-------|
| C-6-201 | 0.02ha | — 低 100/50 | 無指定 — |





















広島圏都市計画 用途地域の変更

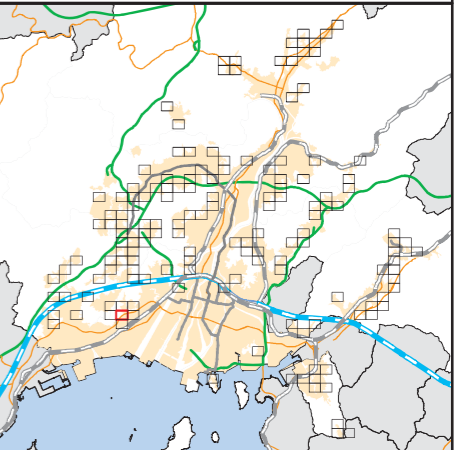
新旧対照図

(広島市)

[ No. 132 / 152 ]

-  区域区分線
-  用途地域変更区域

- 用途地域
-  第一種低層住居専用地域
  -  第二種低層住居専用地域
  -  第一種中高層住居専用地域
  -  第二種中高層住居専用地域
  -  第一種住居地域
  -  第二種住居地域
  -  準住居地域
  -  近隣商業地域
  -  商業地域
  -  準工業地域
  -  工業地域
  -  工業専用地域









広島圏都市計画 用途地域の変更

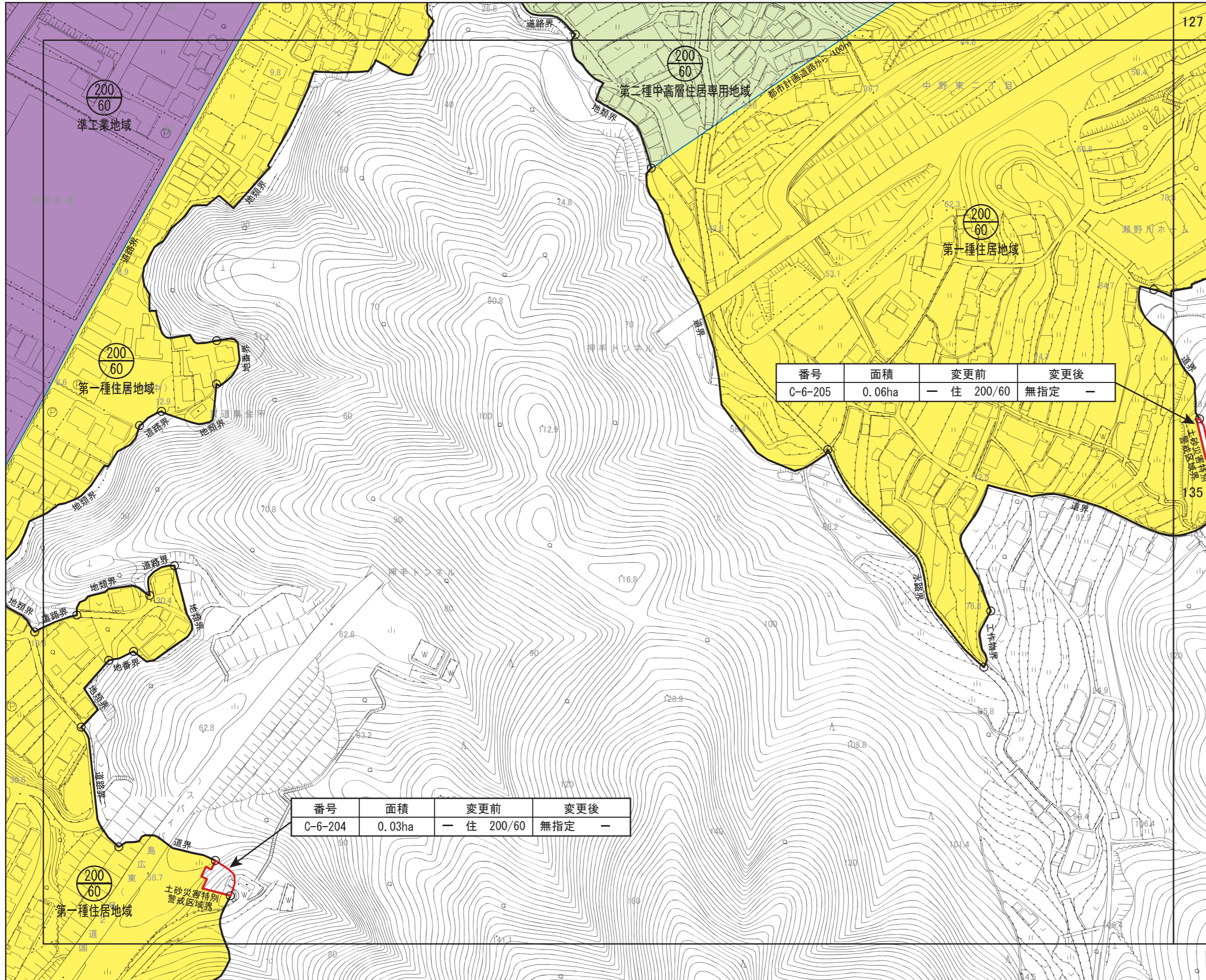
新旧対照図  
(広島市)

[ No. 134 / 152 ]

- 区域区分線
- 用途地域変更区域

用途地域

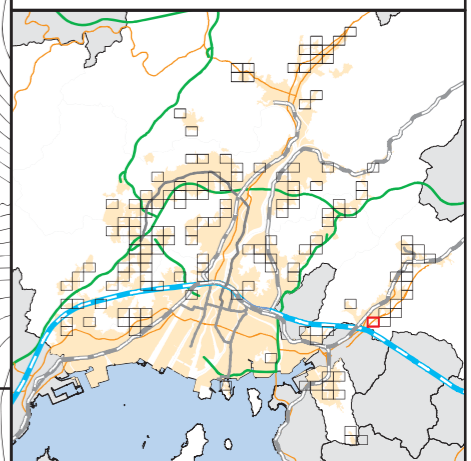
- 第一種低層住居専用地域
- 第二種低層住居専用地域
- 第一種中高層住居専用地域
- 第二種中高層住居専用地域
- 第一種住居地域
- 第二種住居地域
- 準住居地域
- 近隣商業地域
- 商業地域
- 準工業地域
- 工業地域
- 工業専用地域



| 番号      | 面積     | 変更前        | 変更後   |
|---------|--------|------------|-------|
| C-6-205 | 0.06ha | — 住 200/60 | 無指定 — |

| 番号      | 面積     | 変更前        | 変更後   |
|---------|--------|------------|-------|
| C-6-204 | 0.03ha | — 住 200/60 | 無指定 — |

S = 1/2,500



















広島圏都市計画 用途地域の変更

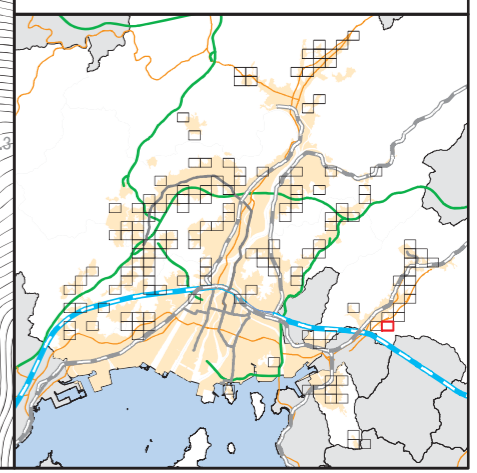
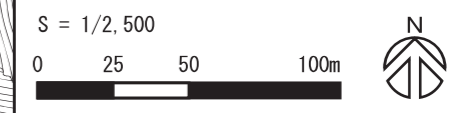
新旧対照図

(広島市)

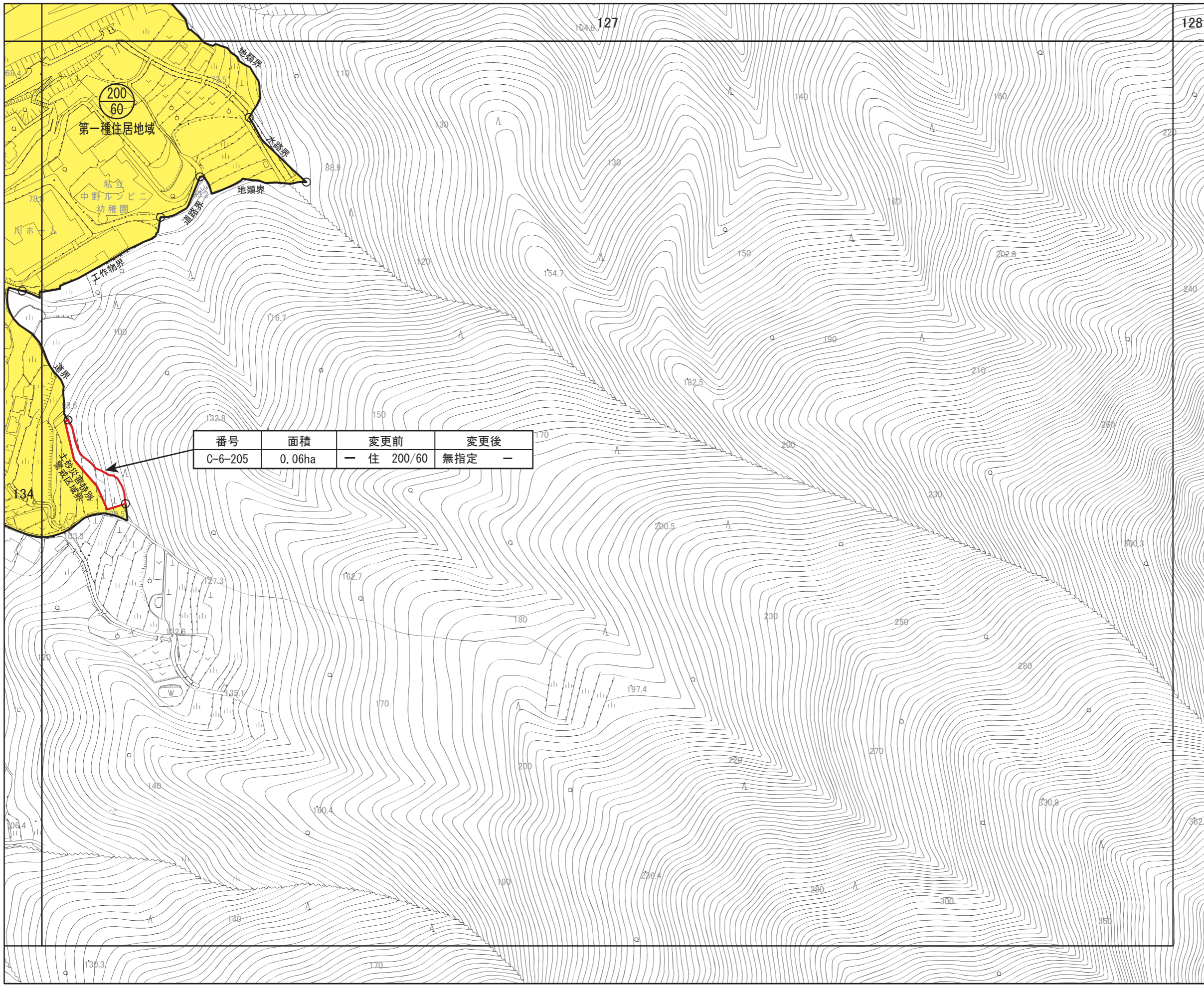
[ No. 135 / 152 ]

-  区域区分線
-  用途地域変更区域

- 用途地域
-  第一種低層住居専用地域
  -  第二種低層住居専用地域
  -  第一種中高層住居専用地域
  -  第二種中高層住居専用地域
  -  第一種住居地域
  -  第二種住居地域
  -  準住居地域
  -  近隣商業地域
  -  商業地域
  -  準工業地域
  -  工業地域
  -  工業専用地域



| 番号      | 面積     | 変更前       | 変更後   |
|---------|--------|-----------|-------|
| C-6-205 | 0.06ha | 一住 200/60 | 無指定 - |







広島圏都市計画 用途地域の変更













新旧対照図

(広島市)

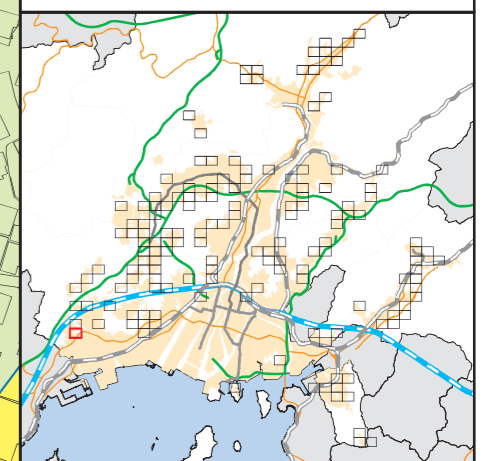
[ No. 136 / 152 ]

-  区域区分線
-  用途地域変更区域

用途地域

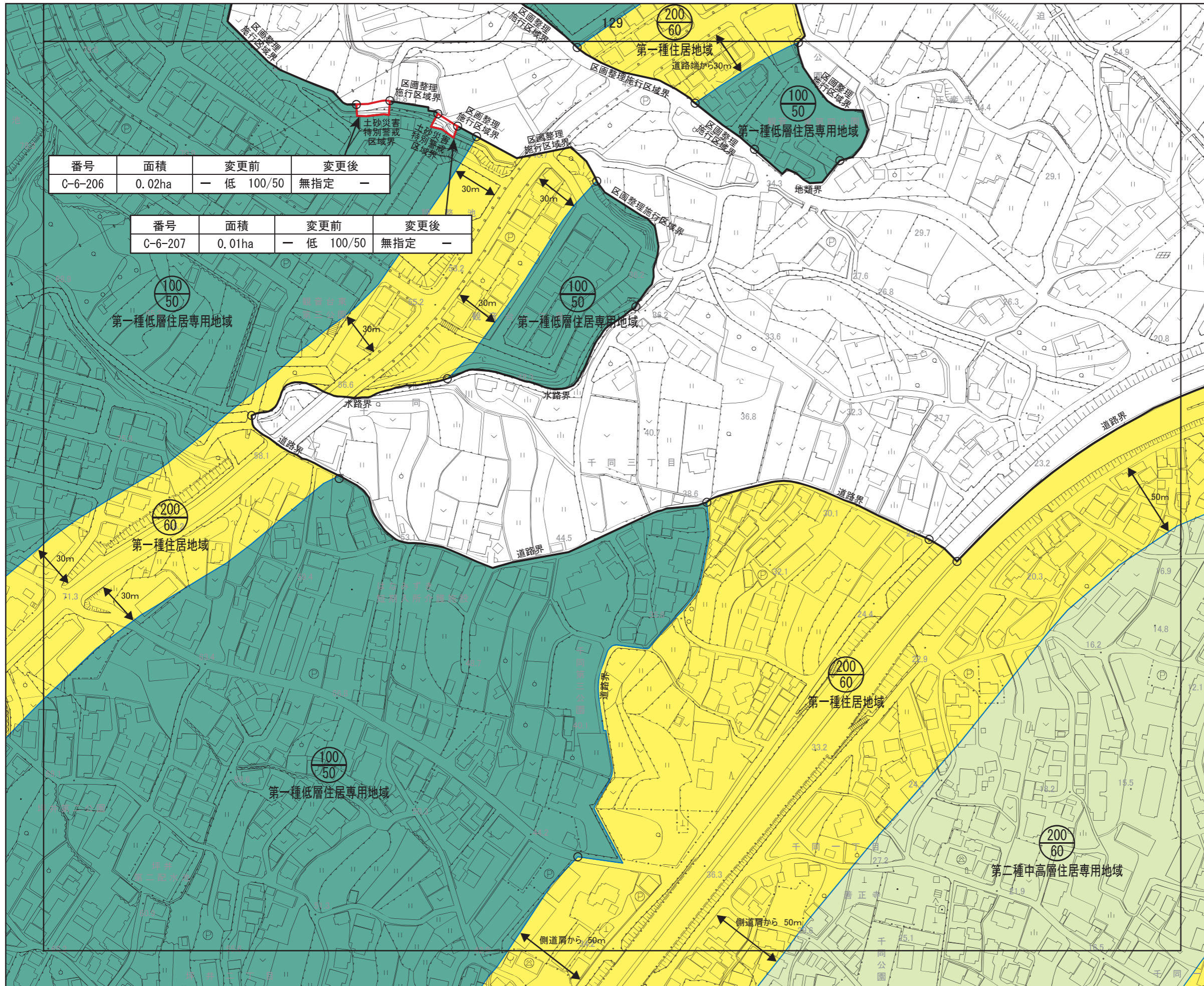
-  第一種低層住居専用地域
-  第二種低層住居専用地域
-  第一種中高層住居専用地域
-  第二種中高層住居専用地域
-  第一種住居地域
-  第二種住居地域
-  準住居地域
-  近隣商業地域
-  商業地域
-  準工業地域
-  工業地域
-  工業専用地域

S = 1/2,500



| 番号      | 面積     | 変更前        | 変更後   |
|---------|--------|------------|-------|
| C-6-206 | 0.02ha | — 低 100/50 | 無指定 — |

| 番号      | 面積     | 変更前        | 変更後   |
|---------|--------|------------|-------|
| C-6-207 | 0.01ha | — 低 100/50 | 無指定 — |





広島圏都市計画 用途地域の変更

新旧対照図  
(広島市)

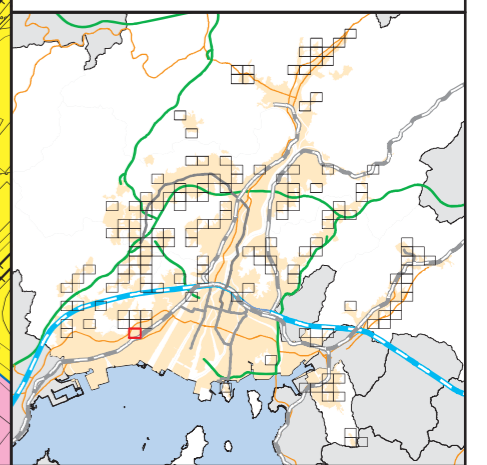
[ No. 137 / 152 ]

- 区域区分線
- 用途地域変更区域

用途地域

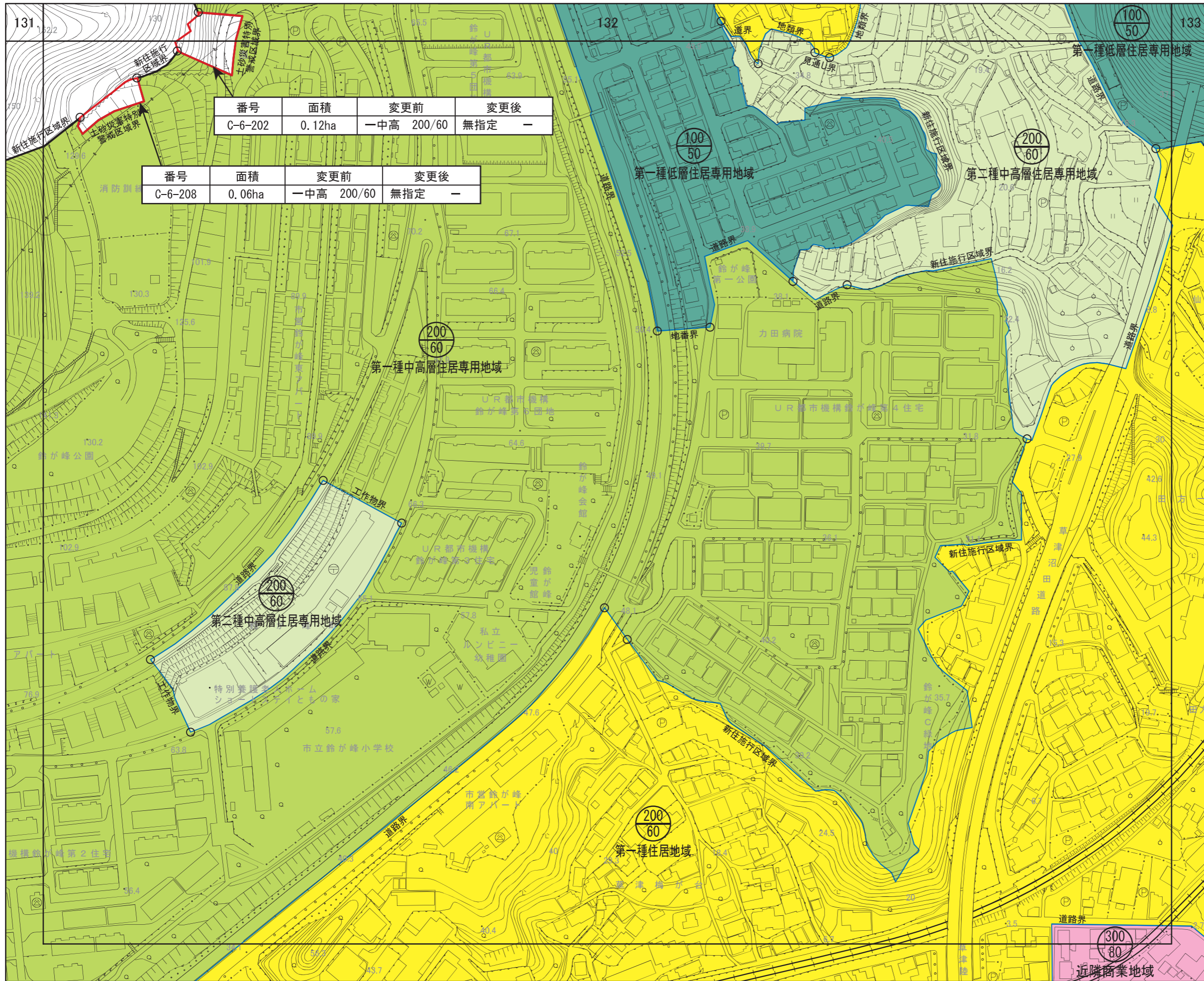
- 第一種低層住居専用地域
- 第二種低層住居専用地域
- 第一種中高層住居専用地域
- 第二種中高層住居専用地域
- 第一種住居地域
- 第二種住居地域
- 準住居地域
- 近隣商業地域
- 商業地域
- 準工業地域
- 工業地域
- 工業専用地域

S = 1/2,500



| 番号      | 面積     | 変更前        | 変更後   |
|---------|--------|------------|-------|
| C-6-202 | 0.12ha | 一中高 200/60 | 無指定 - |

| 番号      | 面積     | 変更前        | 変更後   |
|---------|--------|------------|-------|
| C-6-208 | 0.06ha | 一中高 200/60 | 無指定 - |







広島圏都市計画 用途地域の変更













新旧対照図

(広島市)

[ No. 138 / 152 ]

-  区域区分線
-  用途地域変更区域

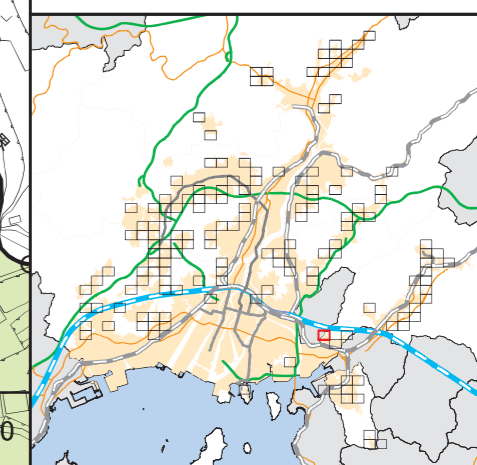
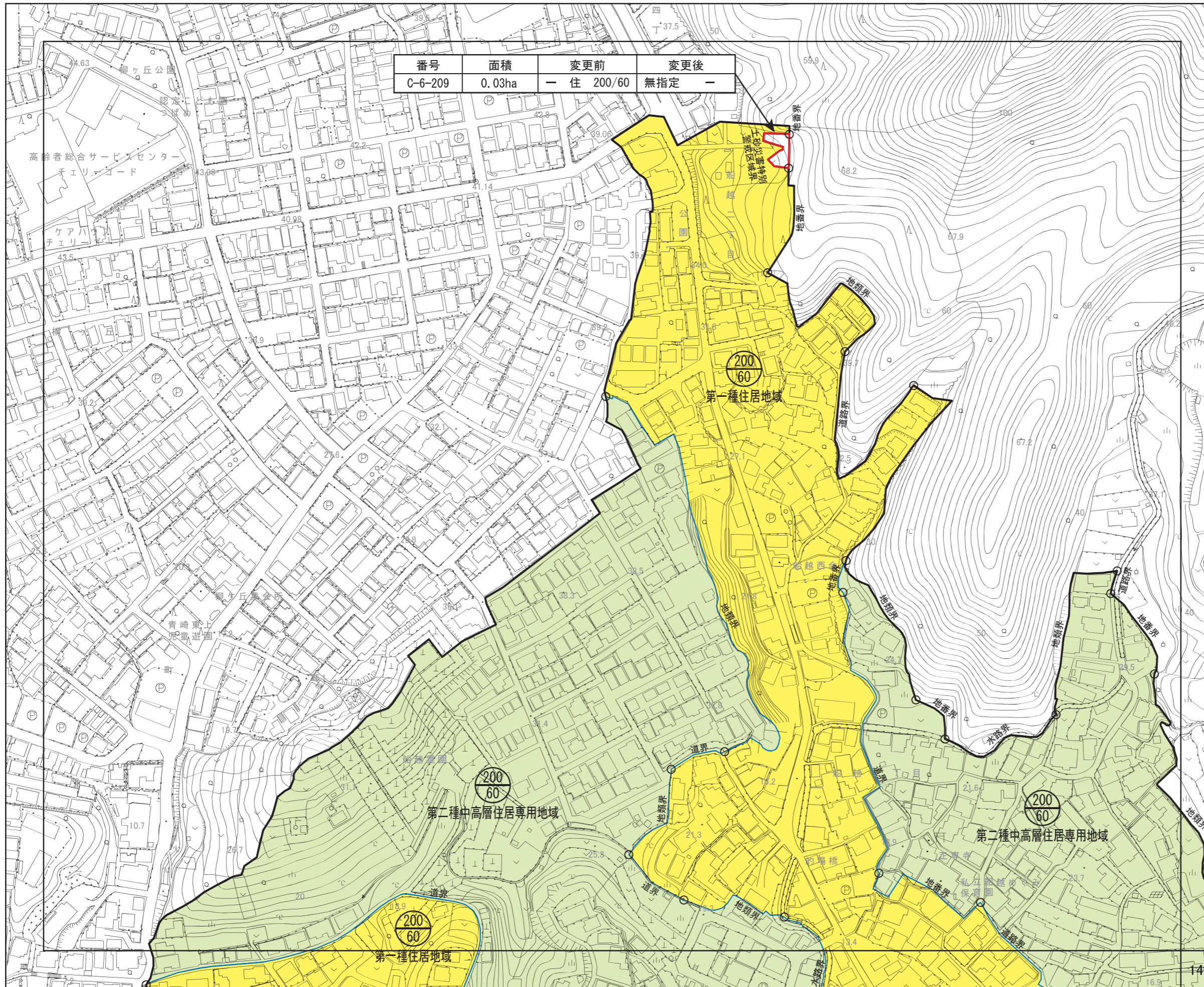
用途地域

-  第一種低層住居専用地域
-  第二種低層住居専用地域
-  第一種中高層住居専用地域
-  第二種中高層住居専用地域
-  第一種住居地域
-  第二種住居地域
-  準住居地域
-  近隣商業地域
-  商業地域
-  準工業地域
-  工業地域
-  工業専用地域

S = 1/2,500



| 番号      | 面積     | 変更前        | 変更後   |
|---------|--------|------------|-------|
| C-6-209 | 0.03ha | 一 住 200/60 | 無指定 - |







広島圏都市計画 用途地域の変更













新旧対照図

(広島市)

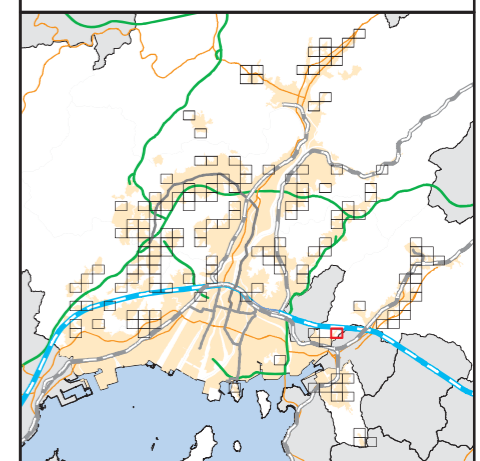
[ No. 139 / 152 ]

-  区域区分線
-  用途地域変更区域

用途地域

-  第一種低層住居専用地域
-  第二種低層住居専用地域
-  第一種中高層住居専用地域
-  第二種中高層住居専用地域
-  第一種住居地域
-  第二種住居地域
-  準住居地域
-  近隣商業地域
-  商業地域
-  準工業地域
-  工業地域
-  工業専用地域

S = 1/2,500

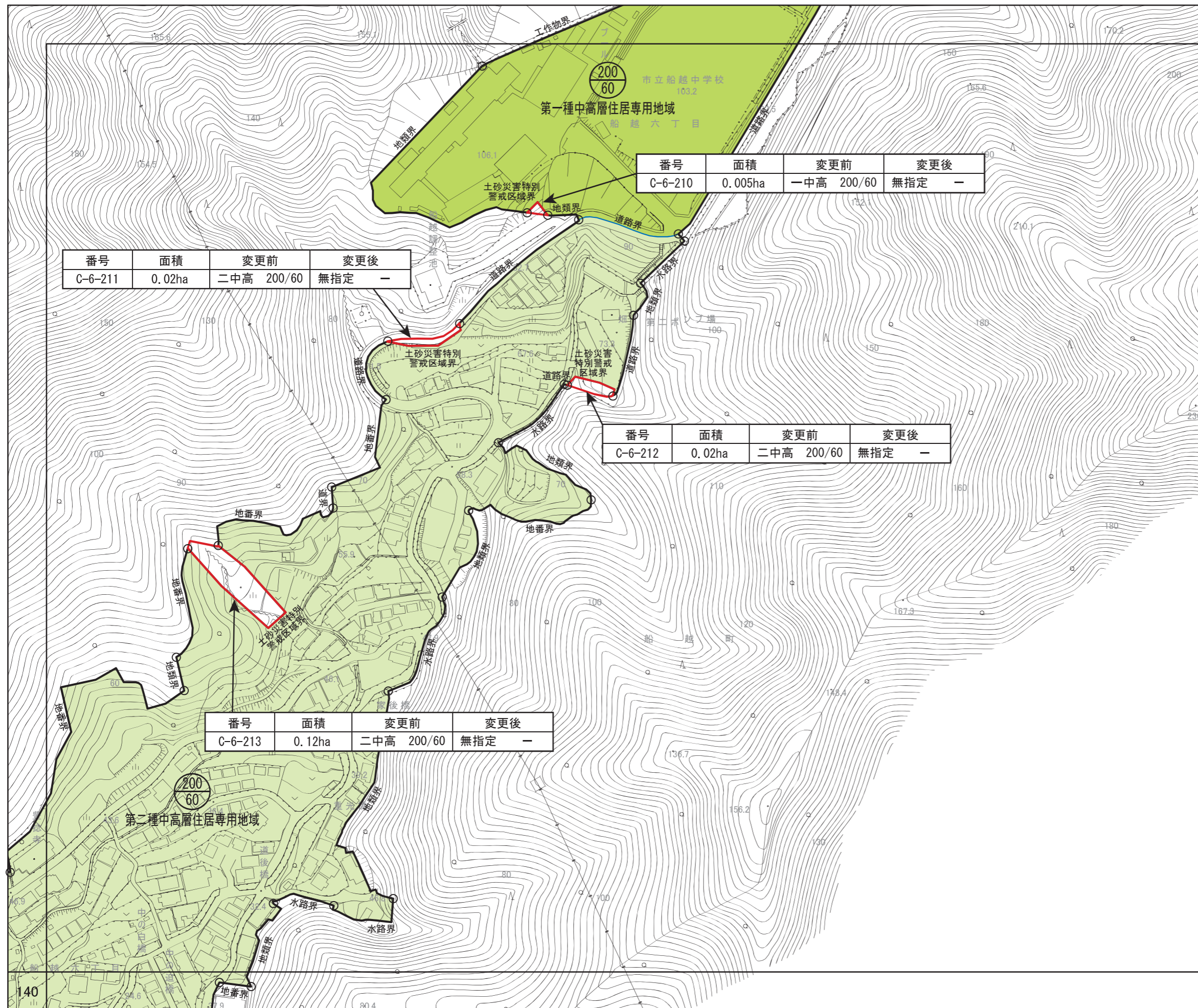


| 番号      | 面積      | 変更前        | 変更後   |
|---------|---------|------------|-------|
| C-6-210 | 0.005ha | 一中高 200/60 | 無指定 - |

| 番号      | 面積     | 変更前        | 変更後   |
|---------|--------|------------|-------|
| C-6-211 | 0.02ha | 二中高 200/60 | 無指定 - |

| 番号      | 面積     | 変更前        | 変更後   |
|---------|--------|------------|-------|
| C-6-212 | 0.02ha | 二中高 200/60 | 無指定 - |

| 番号      | 面積     | 変更前        | 変更後   |
|---------|--------|------------|-------|
| C-6-213 | 0.12ha | 二中高 200/60 | 無指定 - |







広島圏都市計画 用途地域の変更













新旧対照図

(広島市)

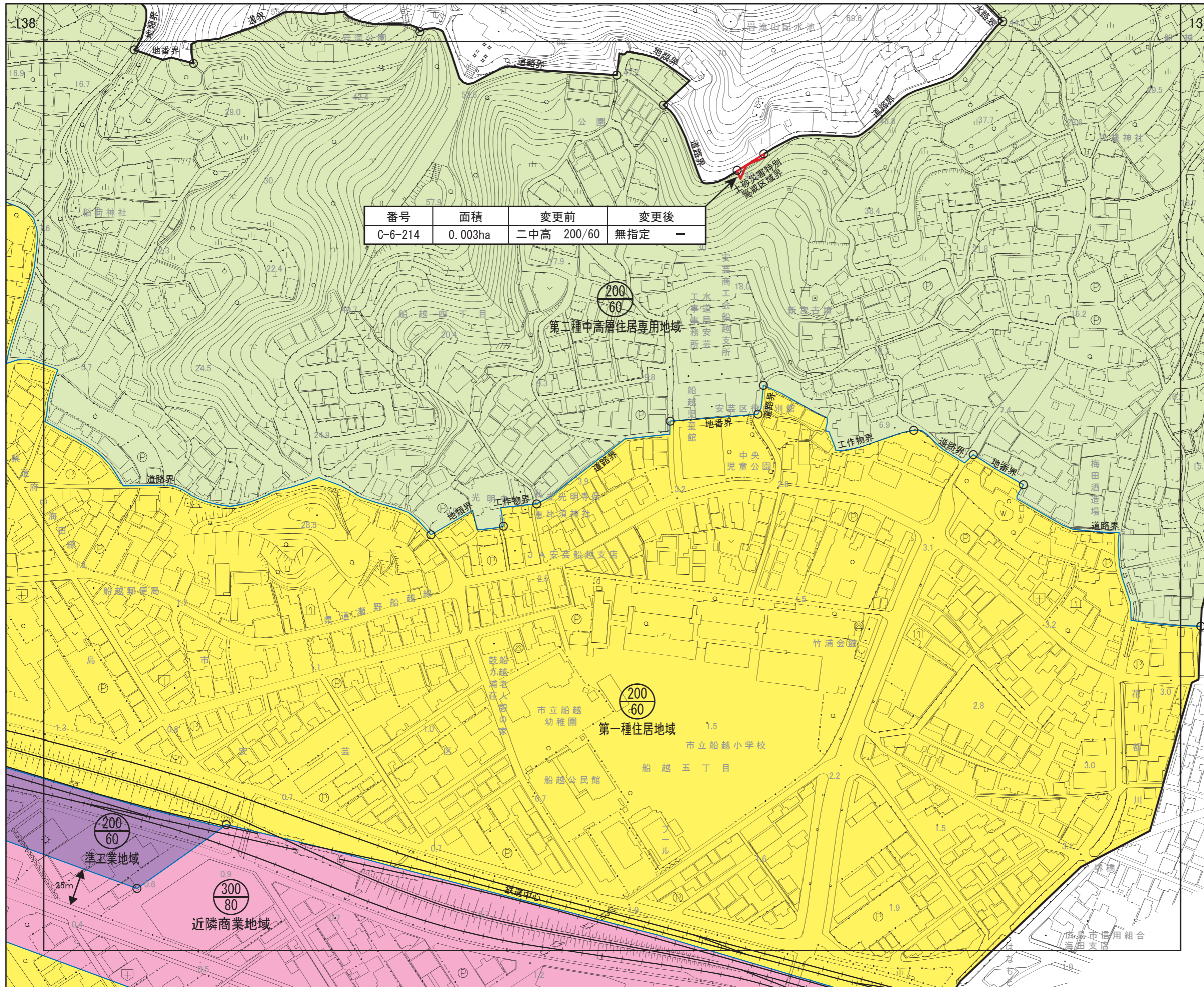
[ No. 140 / 152 ]

-  区域区分線
-  用途地域変更区域

用途地域

-  第一種低層住居専用地域
-  第二種低層住居専用地域
-  第一種中高層住居専用地域
-  第二種中高層住居専用地域
-  第一種住居地域
-  第二種住居地域
-  準住居地域
-  近隣商業地域
-  商業地域
-  準工業地域
-  工業地域
-  工業専用地域

| 番号      | 面積      | 変更前        | 変更後   |
|---------|---------|------------|-------|
| C-6-214 | 0.003ha | 二中高 200/60 | 無指定 — |



S = 1/2,500

