

広島圏都市計画 用途地域の変更

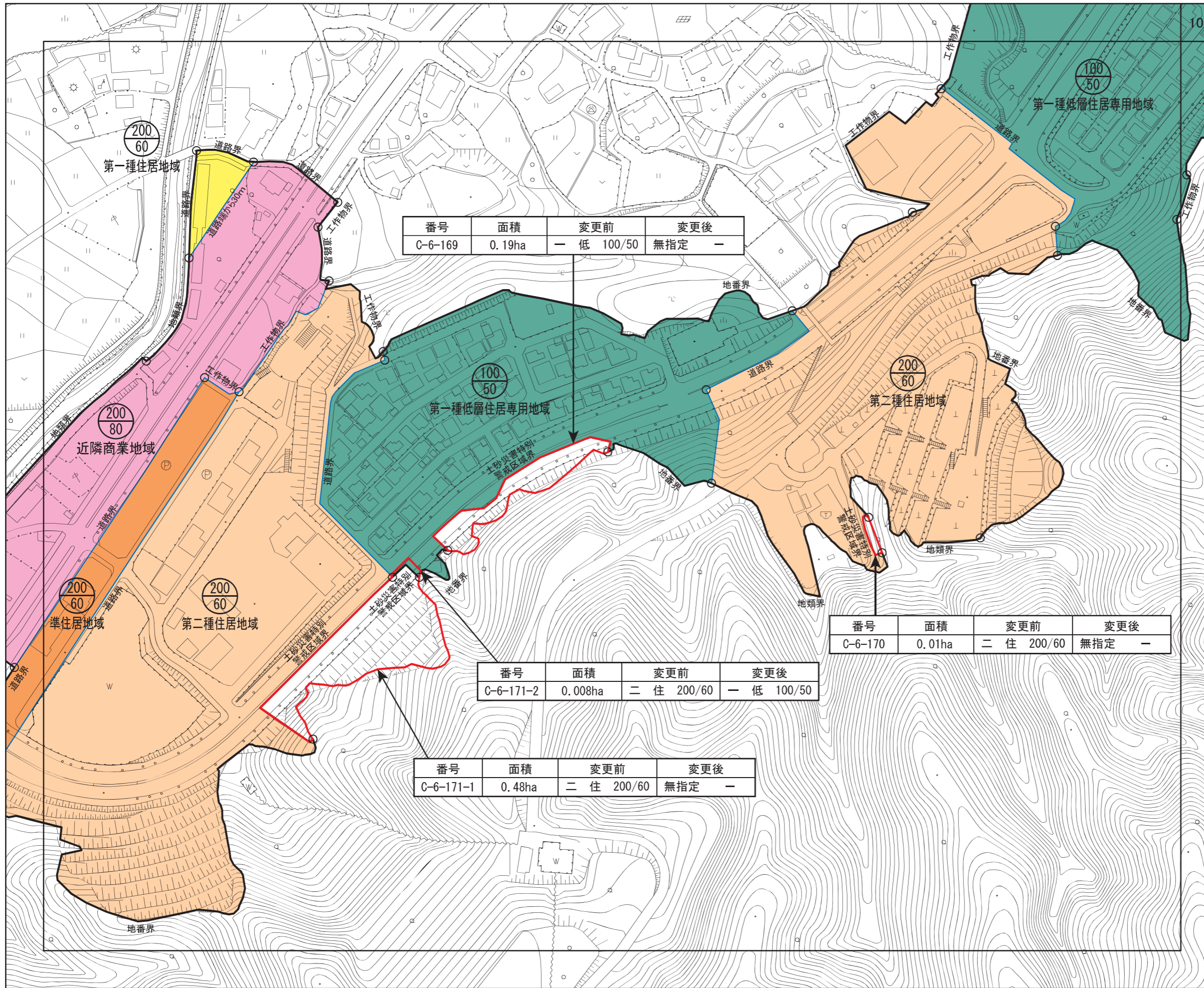
新旧対照図  
(広島市)

[ No. 111 / 152 ]

- 区域区分線
- 用途地域変更区域

用途地域

- 第一種低層住居専用地域
- 第二種低層住居専用地域
- 第一種中高層住居専用地域
- 第二種中高層住居専用地域
- 第一種住居地域
- 第二種住居地域
- 準住居地域
- 近隣商業地域
- 商業地域
- 準工業地域
- 工業地域
- 工業専用地域



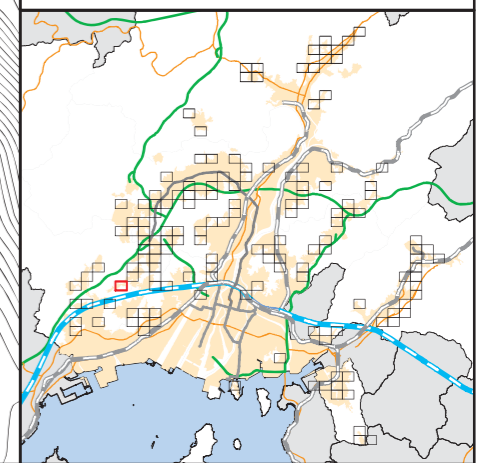
番号	面積	変更前	変更後
C-6-169	0.19ha	一 低 100/50	無指定 -

番号	面積	変更前	変更後
C-6-170	0.01ha	二 住 200/60	無指定 -

番号	面積	変更前	変更後
C-6-171-2	0.008ha	二 住 200/60	一 低 100/50

番号	面積	変更前	変更後
C-6-171-1	0.48ha	二 住 200/60	無指定 -

S = 1/2,500





広島圏都市計画 用途地域の変更

新旧対照図

(広島市)

[ No. 112 / 152 ]

- 区域区分線
- 用途地域変更区域

- 用途地域
- 第一種低層住居専用地域
  - 第二種低層住居専用地域
  - 第一種中高層住居専用地域
  - 第二種中高層住居専用地域
  - 第一種住居地域
  - 第二種住居地域
  - 準住居地域
  - 近隣商業地域
  - 商業地域
  - 準工業地域
  - 工業地域
  - 工業専用地域

番号	面積	変更前	変更後
C-6-158	0.02ha	— 低 100/50	無指定 —

番号	面積	変更前	変更後
C-6-172	0.008ha	— 低 100/50	無指定 —

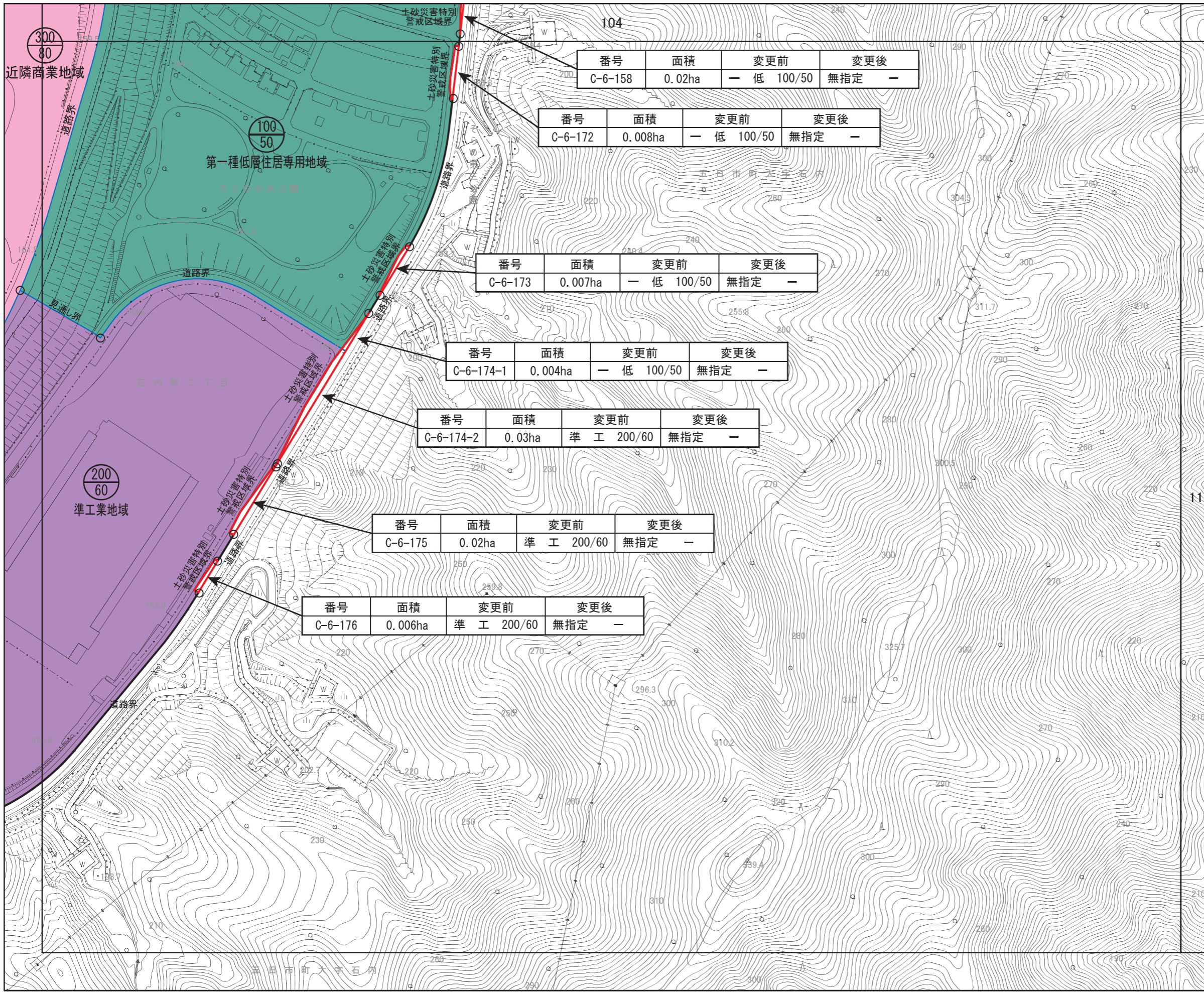
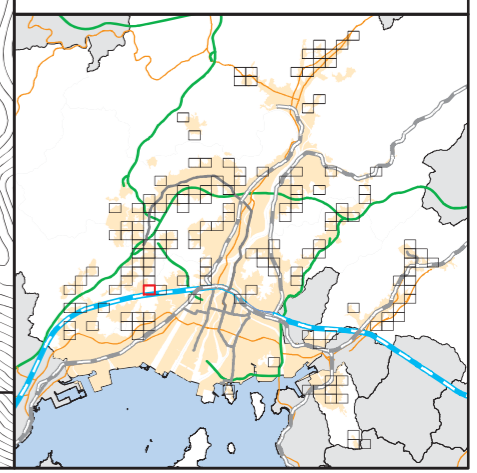
番号	面積	変更前	変更後
C-6-173	0.007ha	— 低 100/50	無指定 —

番号	面積	変更前	変更後
C-6-174-1	0.004ha	— 低 100/50	無指定 —

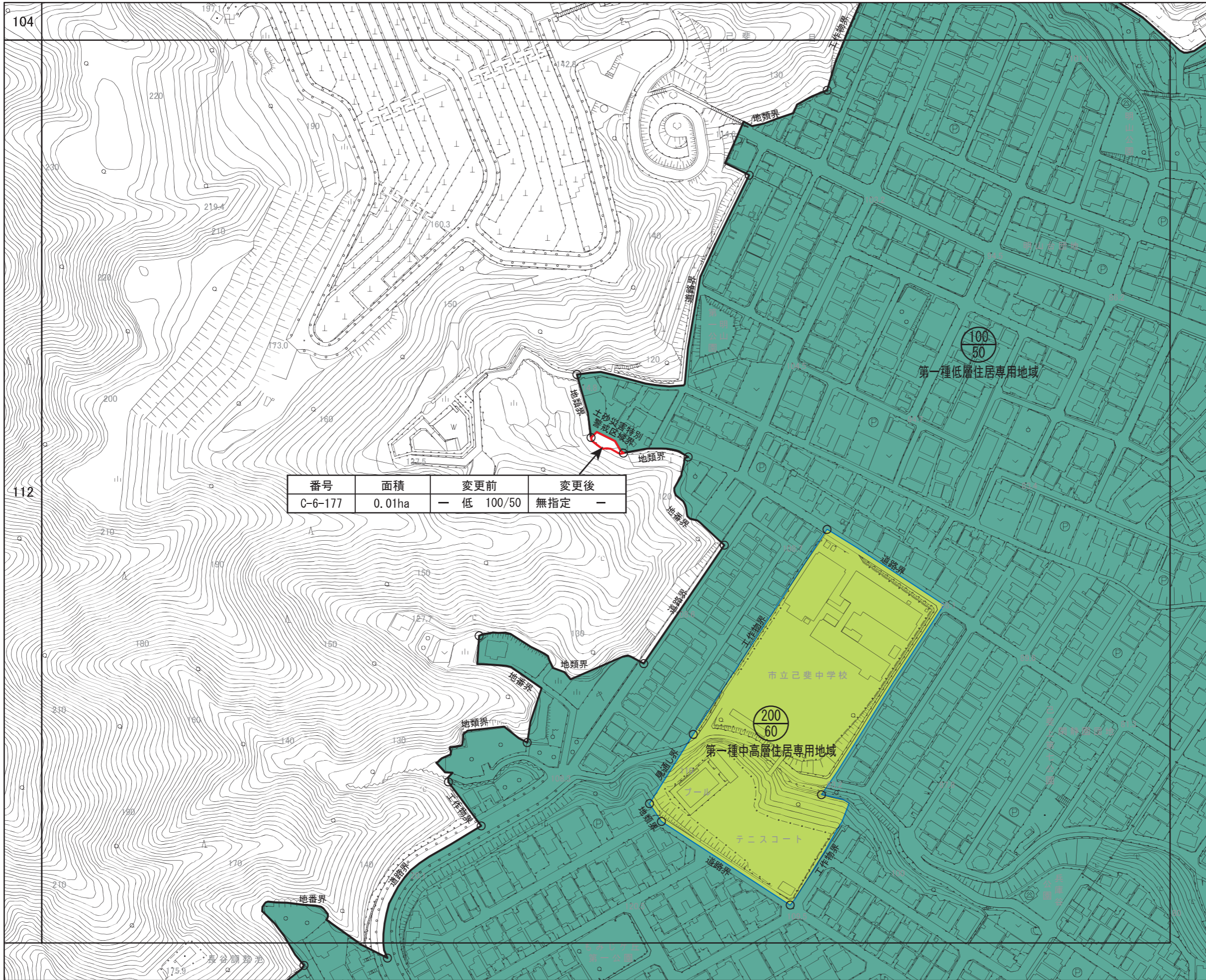
番号	面積	変更前	変更後
C-6-174-2	0.03ha	準工 200/60	無指定 —

番号	面積	変更前	変更後
C-6-175	0.02ha	準工 200/60	無指定 —

番号	面積	変更前	変更後
C-6-176	0.006ha	準工 200/60	無指定 —







広島圏都市計画 用途地域の変更

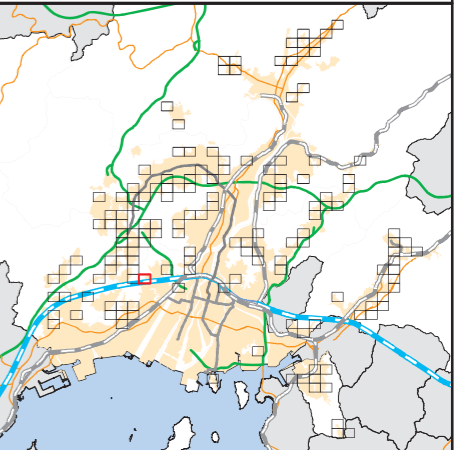
新旧対照図

(広島市)

[ No. 113 / 152 ]

- 区域区分線
- 用途地域変更区域

- 用途地域
- 第一種低層住居専用地域
  - 第二種低層住居専用地域
  - 第一種中高層住居専用地域
  - 第二種中高層住居専用地域
  - 第一種住居地域
  - 第二種住居地域
  - 準住居地域
  - 近隣商業地域
  - 商業地域
  - 準工業地域
  - 工業地域
  - 工業専用地域





広島圏都市計画 用途地域の変更

新旧対照図  
(広島市)

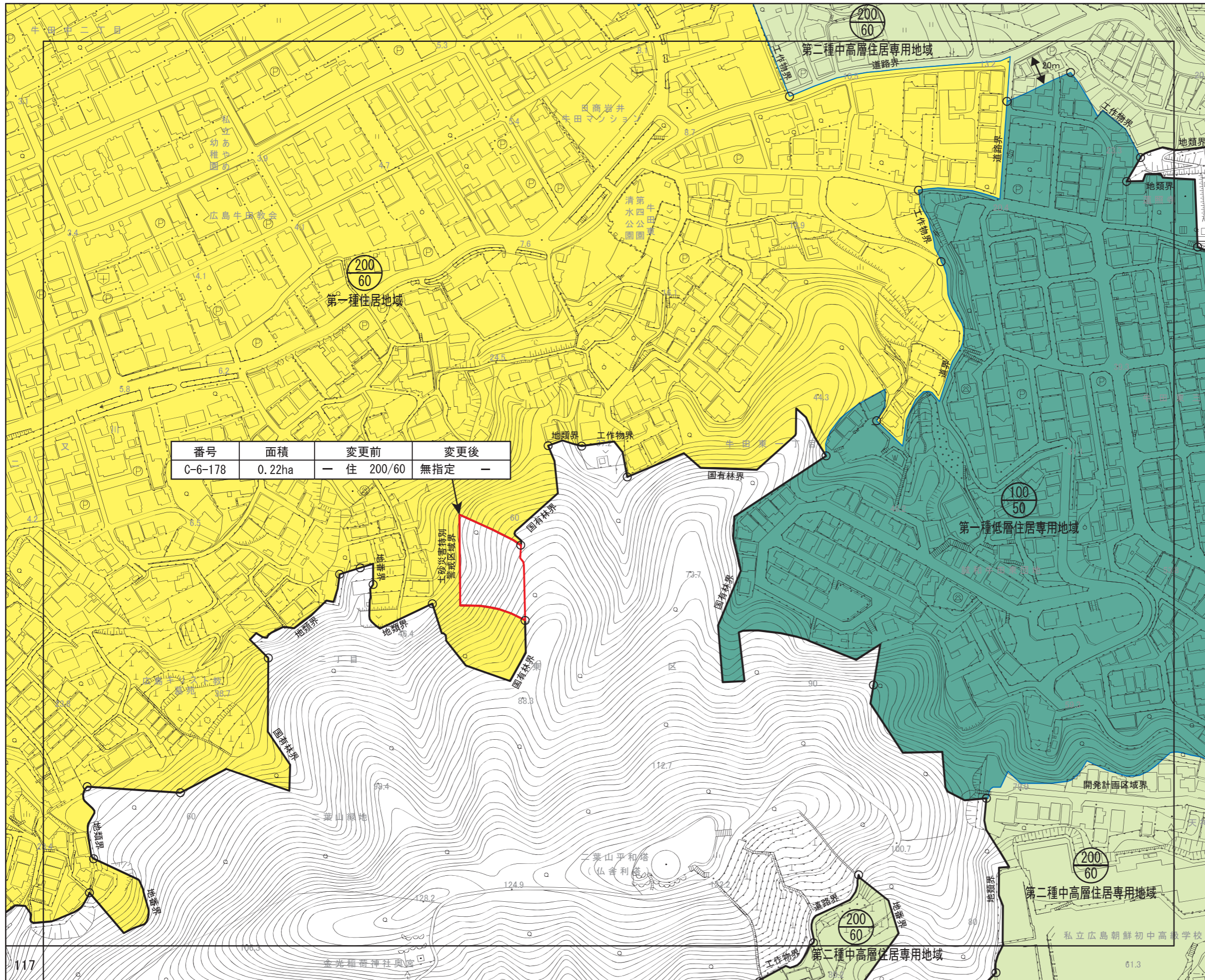
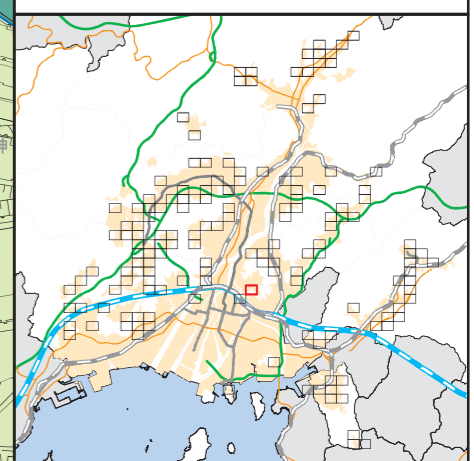
[ No. 114 / 152 ]

- 区域区分線
- 用途地域変更区域

用途地域

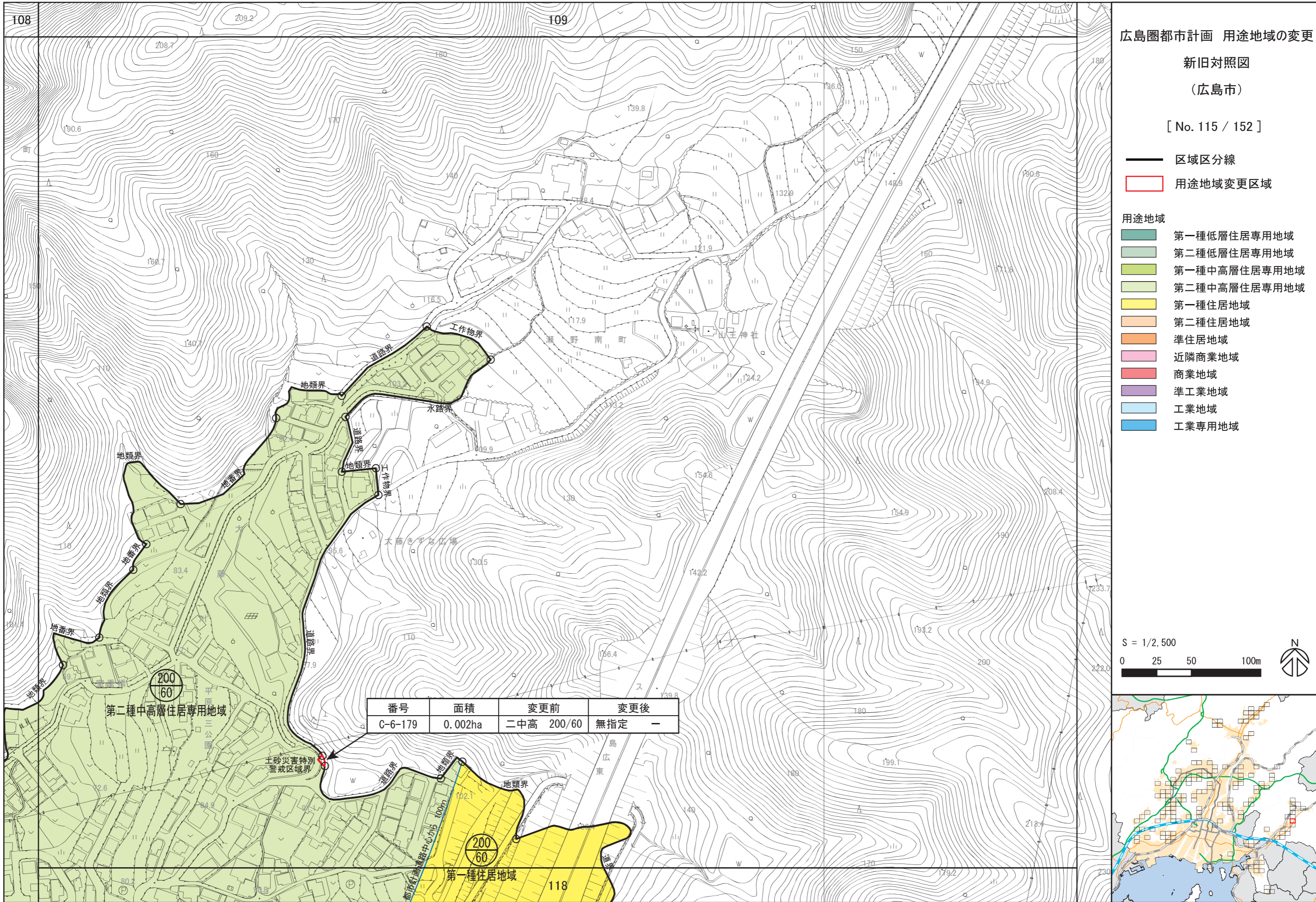
- 第一種低層住居専用地域
- 第二種低層住居専用地域
- 第一種中高層住居専用地域
- 第二種中高層住居専用地域
- 第一種住居地域
- 第二種住居地域
- 準住居地域
- 近隣商業地域
- 商業地域
- 準工業地域
- 工業地域
- 工業専用地域

S = 1/2,500



番号	面積	変更前	変更後
C-6-178	0.22ha	一 住 200/60	無指定 —



















広島圏都市計画 用途地域の変更

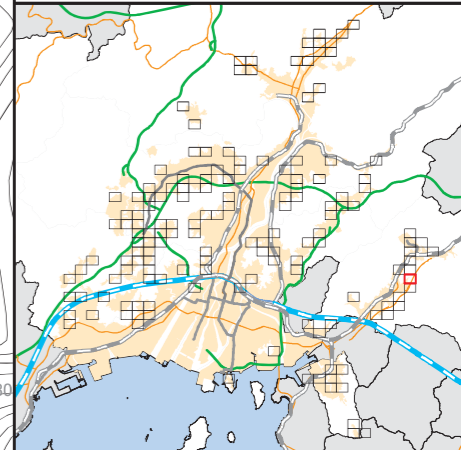
新旧対照図

(広島市)

[ No. 115 / 152 ]

-  区域区分線
-  用途地域変更区域

- 用途地域
-  第一種低層住居専用地域
  -  第二種低層住居専用地域
  -  第一種中高層住居専用地域
  -  第二種中高層住居専用地域
  -  第一種住居地域
  -  第二種住居地域
  -  準住居地域
  -  近隣商業地域
  -  商業地域
  -  準工業地域
  -  工業地域
  -  工業専用地域





広島圏都市計画 用途地域の変更

新旧対照図

(広島市)

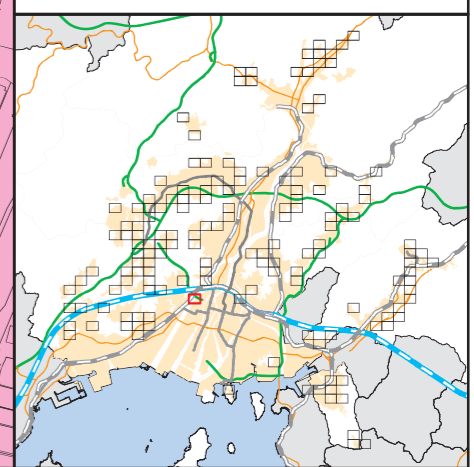
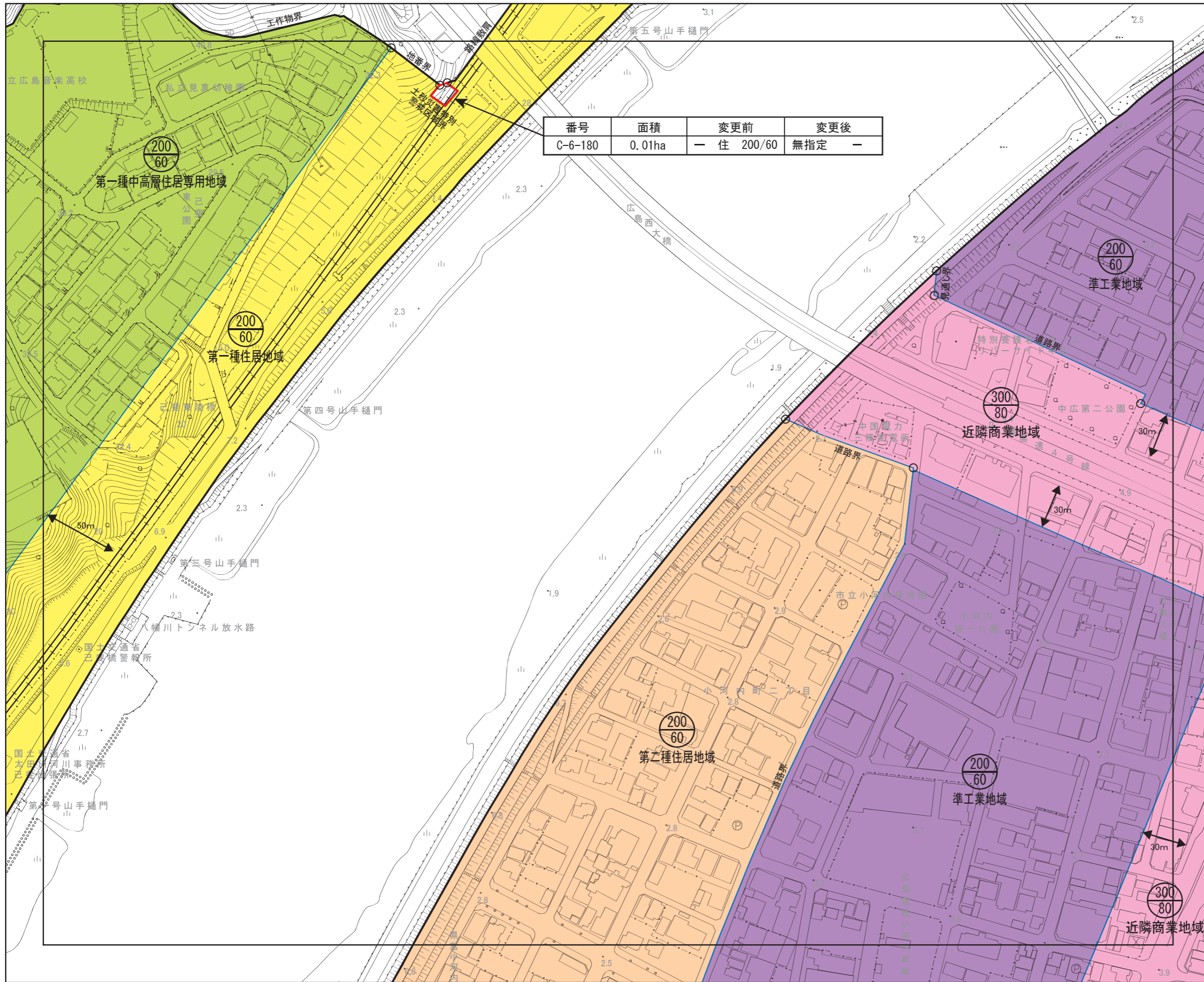
[ No. 116 / 152 ]

- 区域区分線
- 用途地域変更区域

用途地域

- 第一種低層住居専用地域
- 第二種低層住居専用地域
- 第一種中高層住居専用地域
- 第二種中高層住居専用地域
- 第一種住居地域
- 第二種住居地域
- 準住居地域
- 近隣商業地域
- 商業地域
- 準工業地域
- 工業地域
- 工業専用地域

番号	面積	変更前	変更後
C-6-180	0.01ha	一 住 200/60	無指定 —





広島圏都市計画 用途地域の変更

新旧対照図  
(広島市)

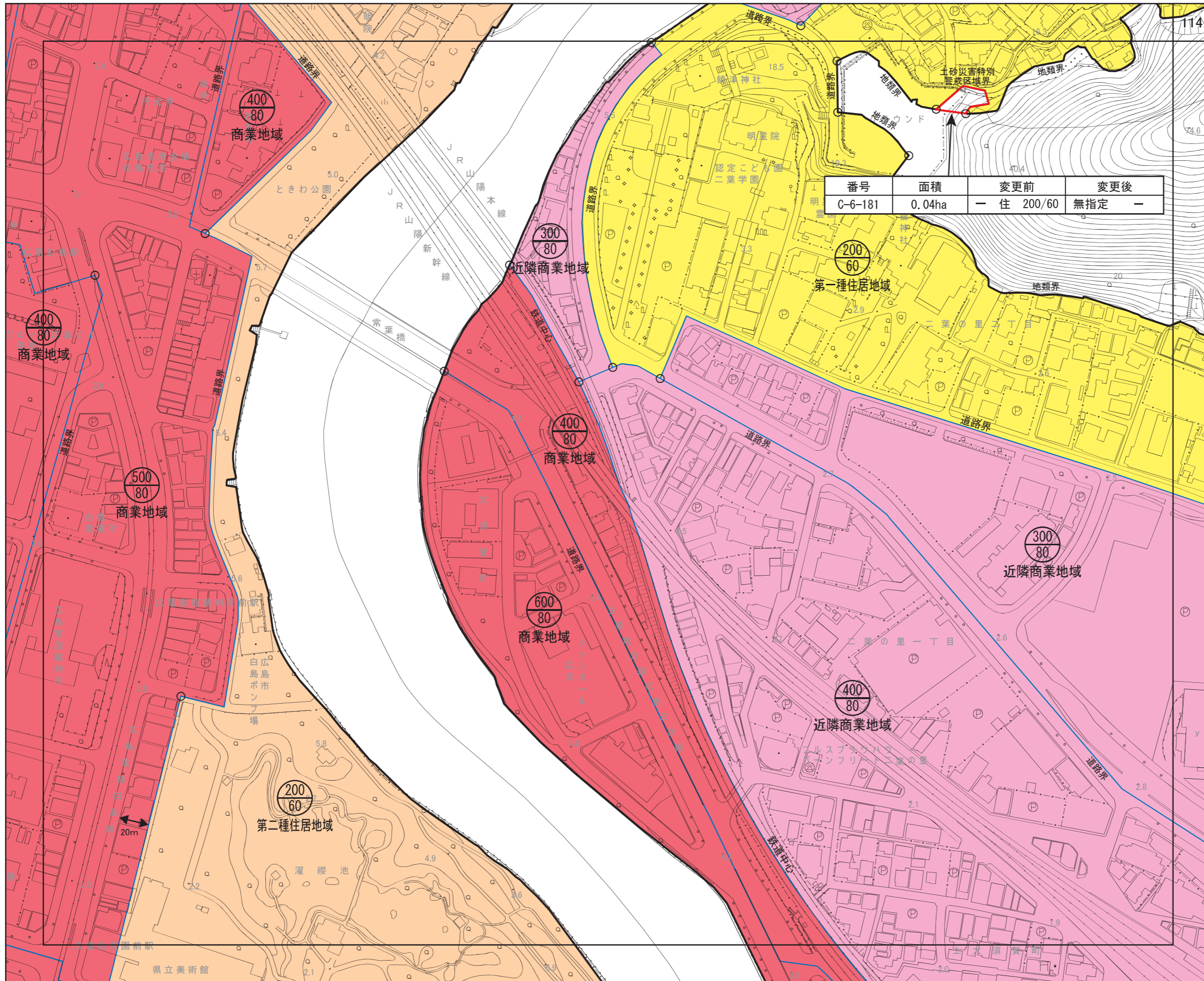
[ No. 117 / 152 ]

- 区域区分線
- 用途地域変更区域

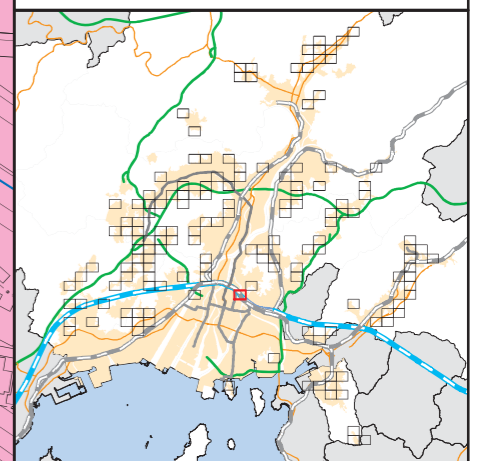
用途地域

- 第一種低層住居専用地域
- 第二種低層住居専用地域
- 第一種中高層住居専用地域
- 第二種中高層住居専用地域
- 第一種住居地域
- 第二種住居地域
- 準住居地域
- 近隣商業地域
- 商業地域
- 準工業地域
- 工業地域
- 工業専用地域

番号	面積	変更前	変更後
C-6-181	0.04ha	一住 200/60	無指定 -



S = 1/2,500



















広島圏都市計画 用途地域の変更

新旧対照図

(広島市)

[ No. 118 / 152 ]

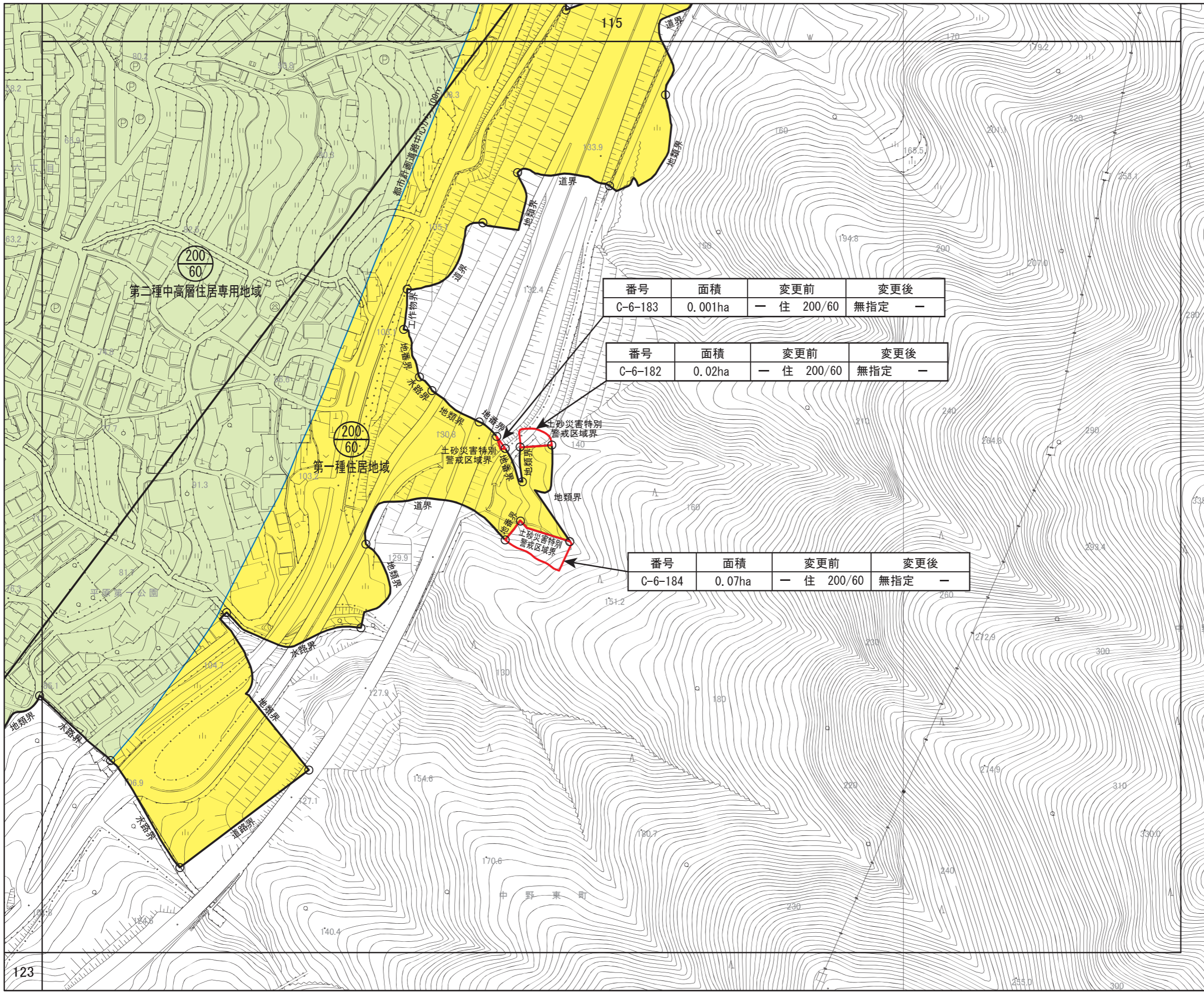
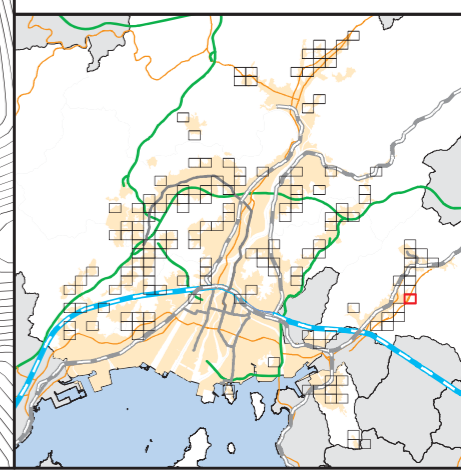
-  区域区分線
-  用途地域変更区域

- 用途地域
-  第一種低層住居専用地域
  -  第二種低層住居専用地域
  -  第一種中高層住居専用地域
  -  第二種中高層住居専用地域
  -  第一種住居地域
  -  第二種住居地域
  -  準住居地域
  -  近隣商業地域
  -  商業地域
  -  準工業地域
  -  工業地域
  -  工業専用地域

番号	面積	変更前	変更後
C-6-183	0.001ha	住 200/60	無指定

番号	面積	変更前	変更後
C-6-182	0.02ha	住 200/60	無指定

番号	面積	変更前	変更後
C-6-184	0.07ha	住 200/60	無指定





広島圏都市計画 用途地域の変更

新旧対照図

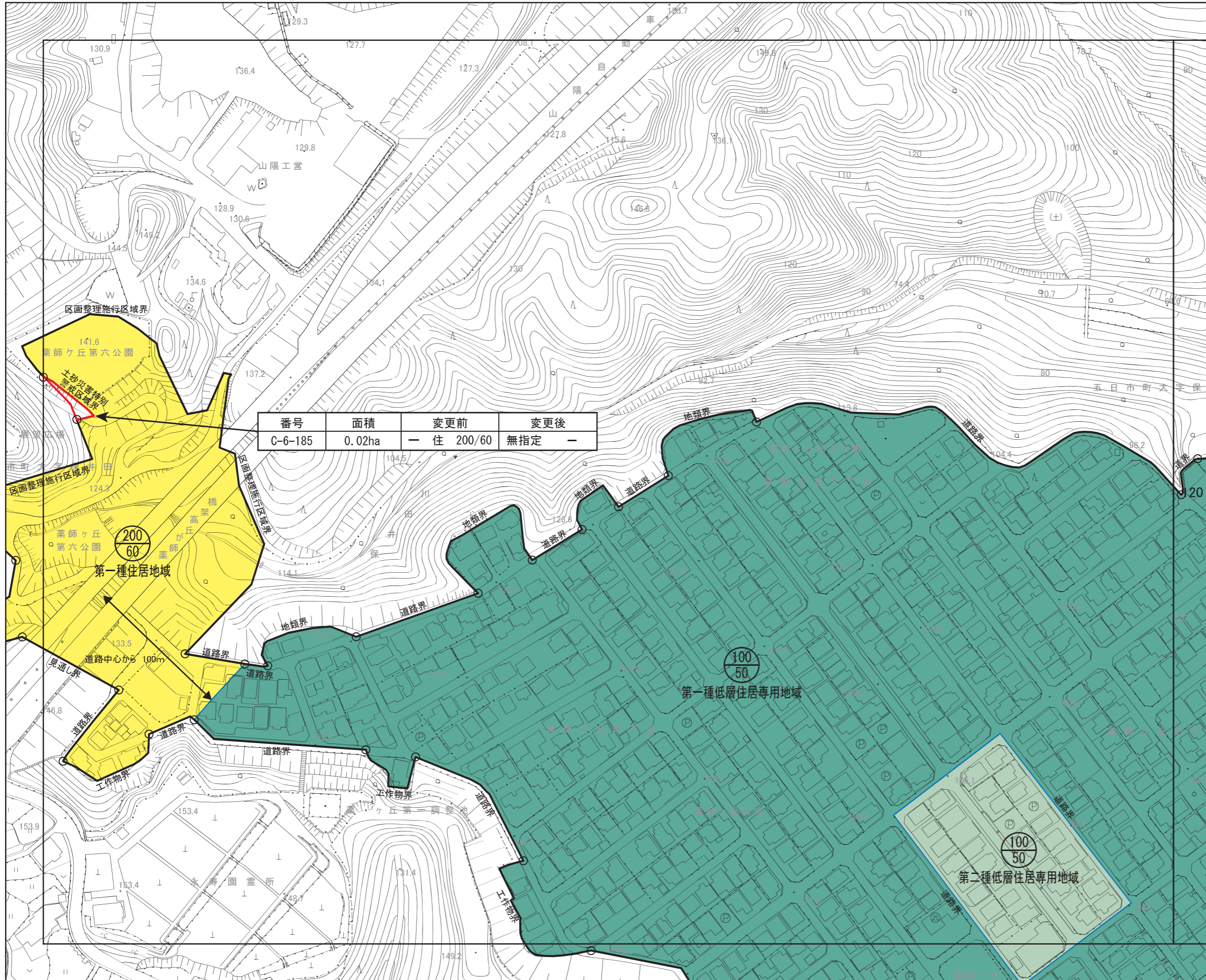
(広島市)

[ No. 119 / 152 ]

- 区域区分線
- 用途地域変更区域

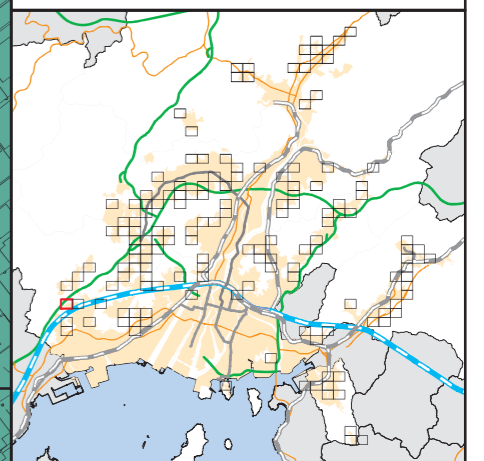
用途地域

- 第一種低層住居専用地域
- 第二種低層住居専用地域
- 第一種中高層住居専用地域
- 第二種中高層住居専用地域
- 第一種住居地域
- 第二種住居地域
- 準住居地域
- 近隣商業地域
- 商業地域
- 準工業地域
- 工業地域
- 工業専用地域



番号	面積	変更前	変更後
C-6-185	0.02ha	一住 200/60	無指定 —

S = 1/2,500





広島圏都市計画 用途地域の変更

新旧対照図

(広島市)

[ No. 120 / 152 ]

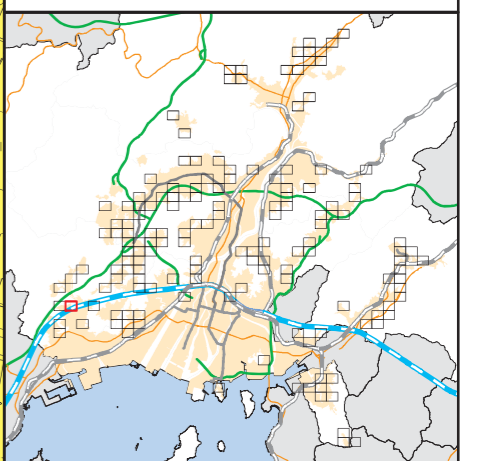
- 区域区分線
- 用途地域変更区域

用途地域

- 第一種低層住居専用地域
- 第二種低層住居専用地域
- 第一種中高層住居専用地域
- 第二種中高層住居専用地域
- 第一種住居地域
- 第二種住居地域
- 準住居地域
- 近隣商業地域
- 商業地域
- 準工業地域
- 工業地域
- 工業専用地域

S = 1/2,500

0 25 50 100m



番号	面積	変更前	変更後
C-6-187	0.01ha	— 低 100/50	無指定 —

番号	面積	変更前	変更後
C-6-186	0.21ha	— 低 100/50	無指定 —

