



広島圏都市計画 用途地域の変更













新旧対照図

(広島市)

[No. 61 / 152]

-  区域区分線
-  用途地域変更区域

用途地域

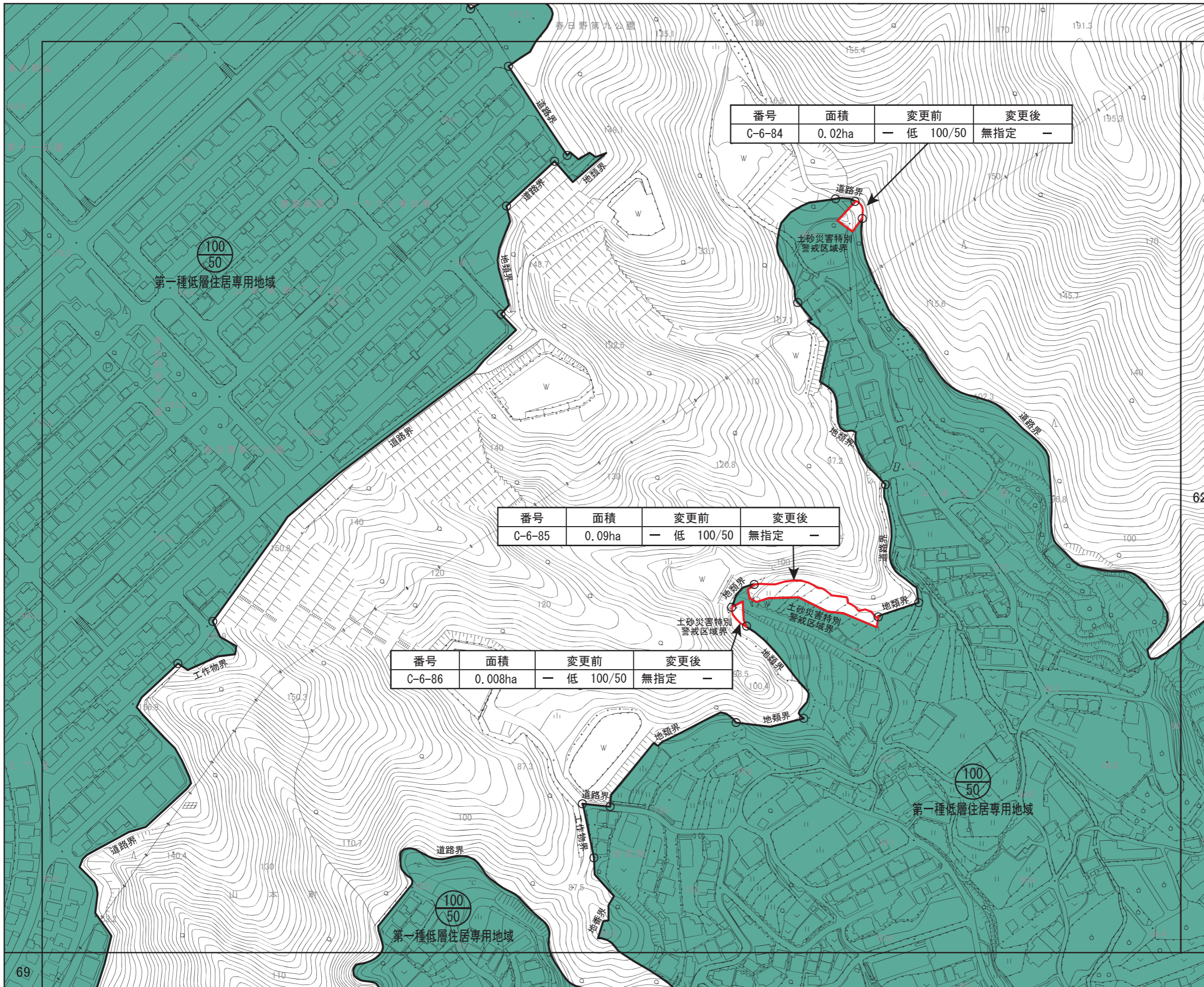
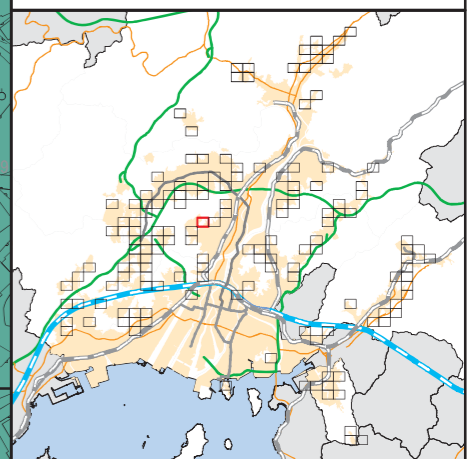
-  第一種低層住居専用地域
-  第二種低層住居専用地域
-  第一種中高層住居専用地域
-  第二種中高層住居専用地域
-  第一種住居地域
-  第二種住居地域
-  準住居地域
-  近隣商業地域
-  商業地域
-  準工業地域
-  工業地域
-  工業専用地域

番号	面積	変更前	変更後
C-6-84	0.02ha	— 低 100/50	無指定 —

番号	面積	変更前	変更後
C-6-85	0.09ha	— 低 100/50	無指定 —

番号	面積	変更前	変更後
C-6-86	0.008ha	— 低 100/50	無指定 —

S = 1/2,500





62

69













広島圏都市計画 用途地域の変更

新旧対照図
(広島市)

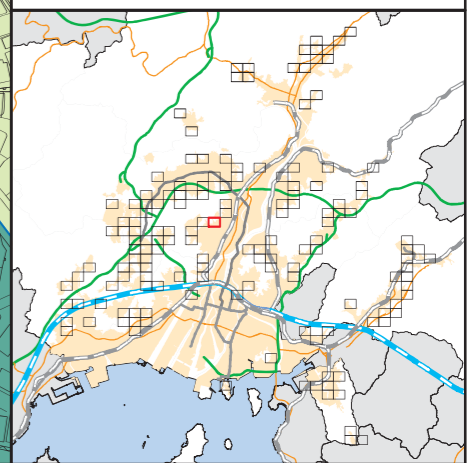
[No. 62 / 152]

-  区域区分線
-  用途地域変更区域

用途地域

-  第一種低層住居専用地域
-  第二種低層住居専用地域
-  第一種中高層住居専用地域
-  第二種中高層住居専用地域
-  第一種住居地域
-  第二種住居地域
-  準住居地域
-  近隣商業地域
-  商業地域
-  準工業地域
-  工業地域
-  工業専用地域

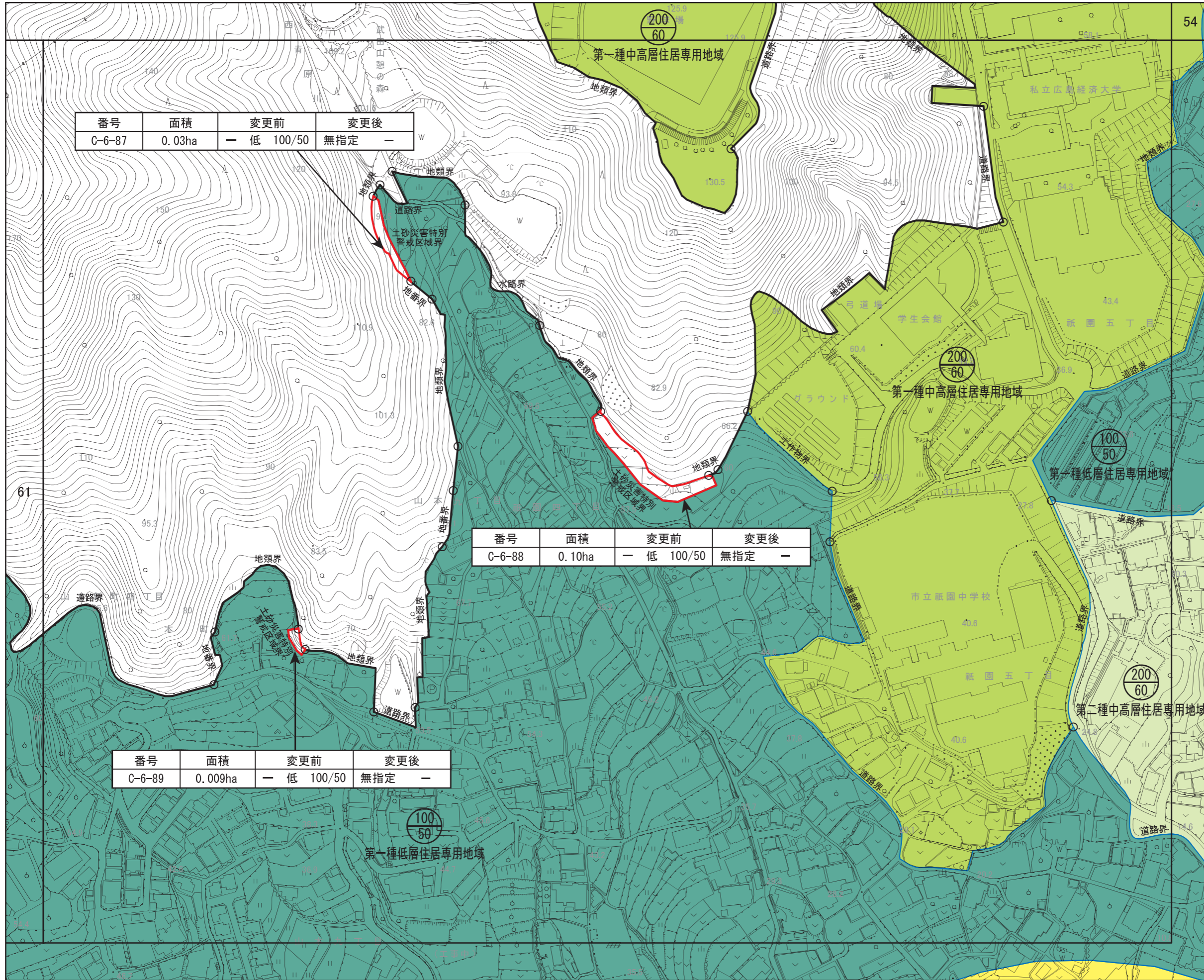
S = 1/2,500



番号	面積	変更前	変更後
C-6-87	0.03ha	— 低 100/50	無指定 —

番号	面積	変更前	変更後
C-6-88	0.10ha	— 低 100/50	無指定 —

番号	面積	変更前	変更後
C-6-89	0.009ha	— 低 100/50	無指定 —



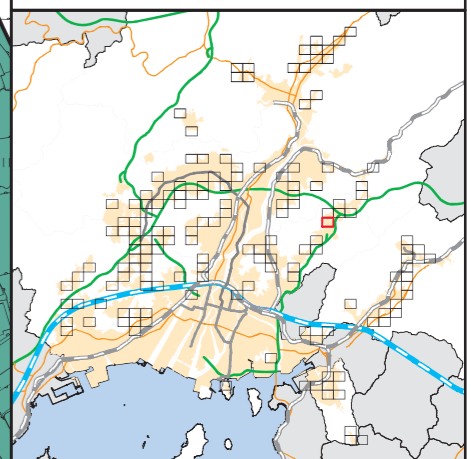
広島圏都市計画 用途地域の変更

新旧対照図
(広島市)

[No. 63 / 152]

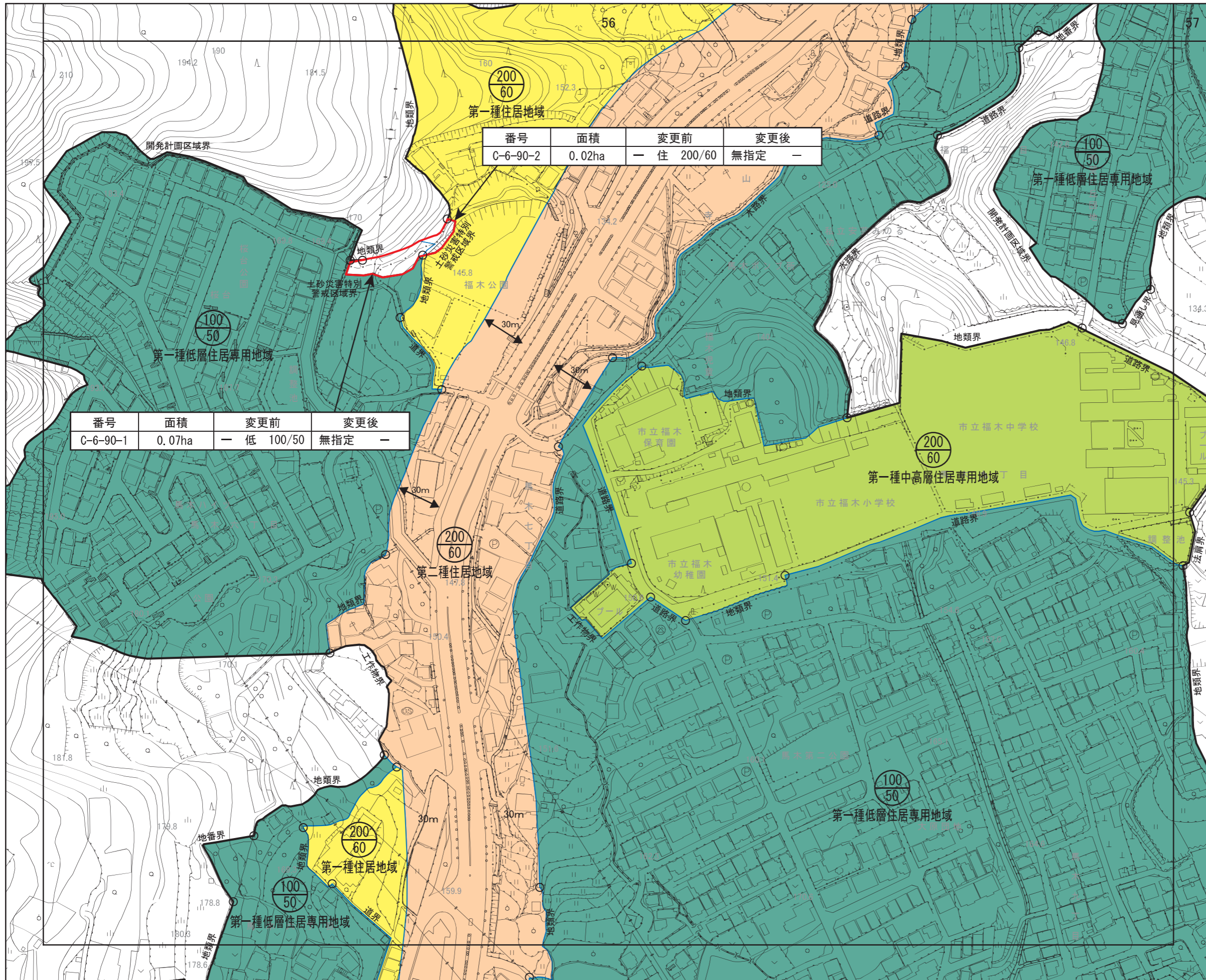
- 区域区分線
- 用途地域変更区域

- 用途地域
- 第一種低層住居専用地域
 - 第二種低層住居専用地域
 - 第一種中高層住居専用地域
 - 第二種中高層住居専用地域
 - 第一種住居地域
 - 第二種住居地域
 - 準住居地域
 - 近隣商業地域
 - 商業地域
 - 準工業地域
 - 工業地域
 - 工業専用地域



番号	面積	変更前	変更後
C-6-90-2	0.02ha	— 住 200/60	無指定 —

番号	面積	変更前	変更後
C-6-90-1	0.07ha	— 低 100/50	無指定 —



広島圏都市計画 用途地域の変更

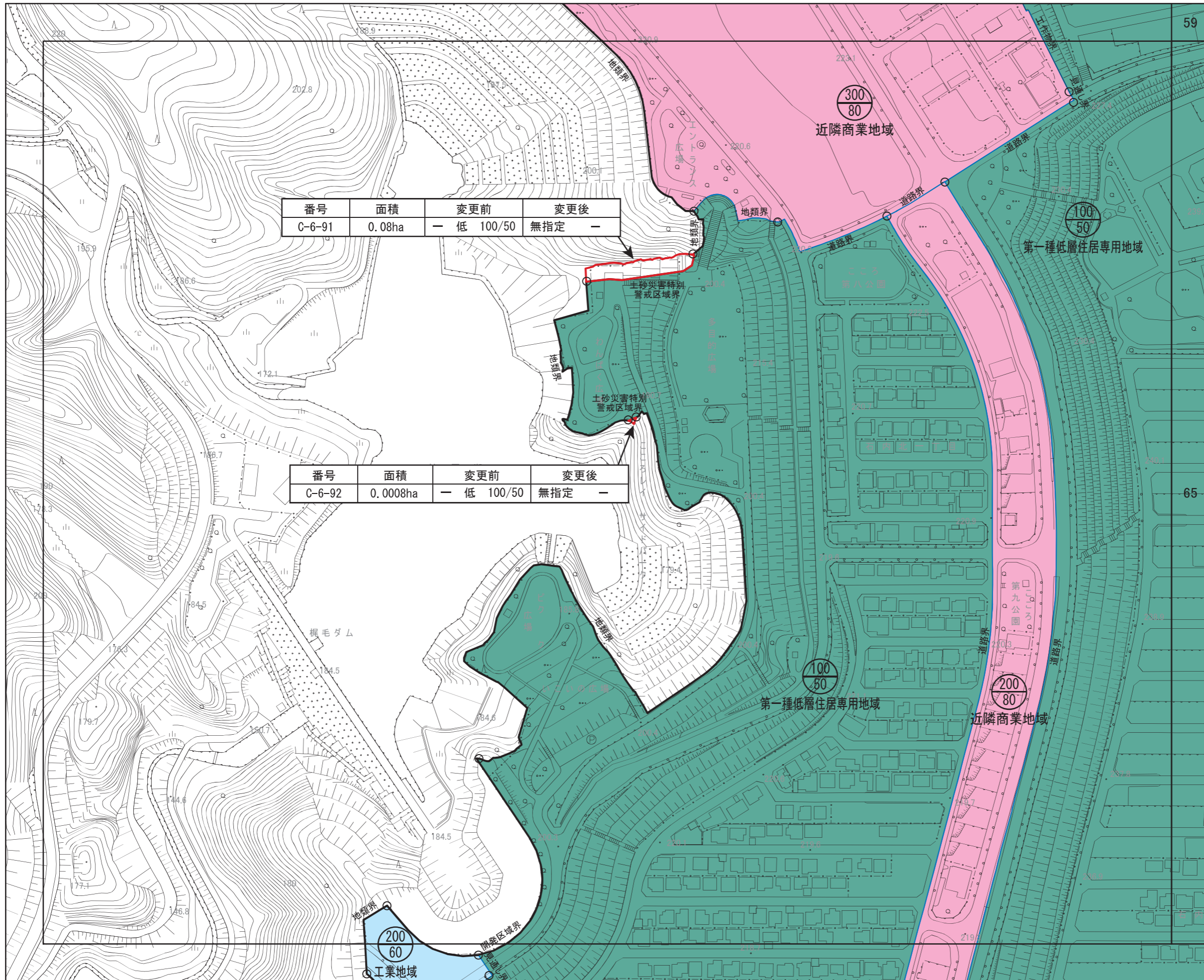
新旧対照図
(広島市)

[No. 64 / 152]

- 区域区分線
- 用途地域変更区域

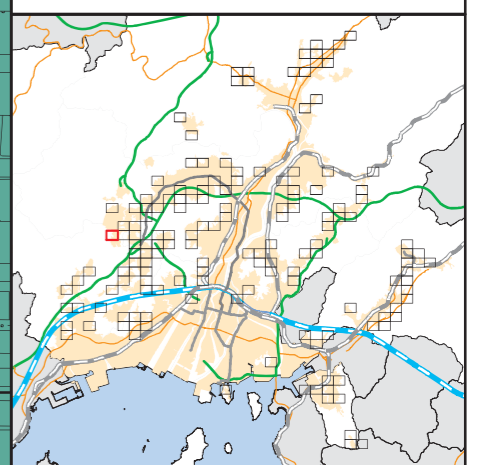
用途地域

- 第一種低層住居専用地域
- 第二種低層住居専用地域
- 第一種中高層住居専用地域
- 第二種中高層住居専用地域
- 第一種住居地域
- 第二種住居地域
- 準住居地域
- 近隣商業地域
- 商業地域
- 準工業地域
- 工業地域
- 工業専用地域



番号	面積	変更前	変更後
C-6-91	0.08ha	— 低 100/50	無指定 —

番号	面積	変更前	変更後
C-6-92	0.0008ha	— 低 100/50	無指定 —

















広島圏都市計画 用途地域の変更

新旧対照図

(広島市)

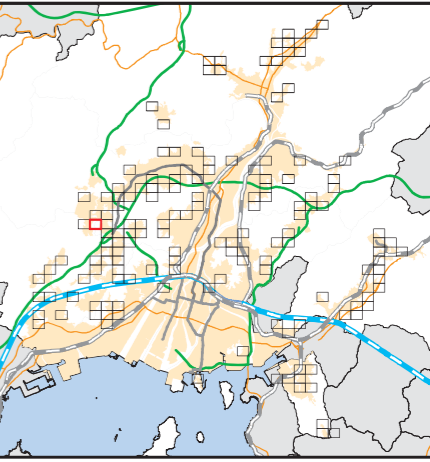
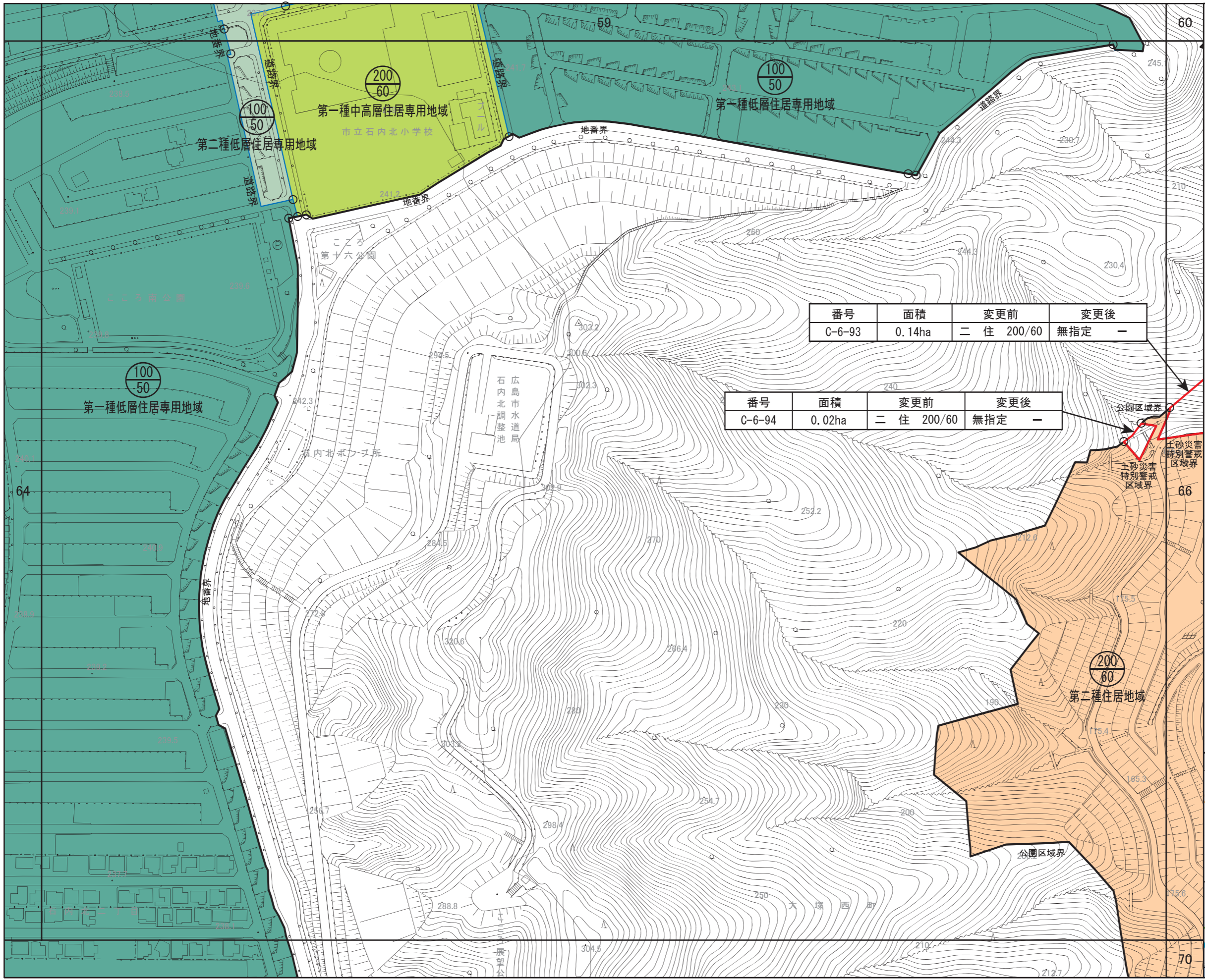
[No. 65 / 152]

-  区域区分線
-  用途地域変更区域

- 用途地域
-  第一種低層住居専用地域
 -  第二種低層住居専用地域
 -  第一種中高層住居専用地域
 -  第二種中高層住居専用地域
 -  第一種住居地域
 -  第二種住居地域
 -  準住居地域
 -  近隣商業地域
 -  商業地域
 -  準工業地域
 -  工業地域
 -  工業専用地域

番号	面積	変更前	変更後
C-6-93	0.14ha	二住 200/60	無指定 -

番号	面積	変更前	変更後
C-6-94	0.02ha	二住 200/60	無指定 -



広島圏都市計画 用途地域の変更

新旧対照図
(広島市)

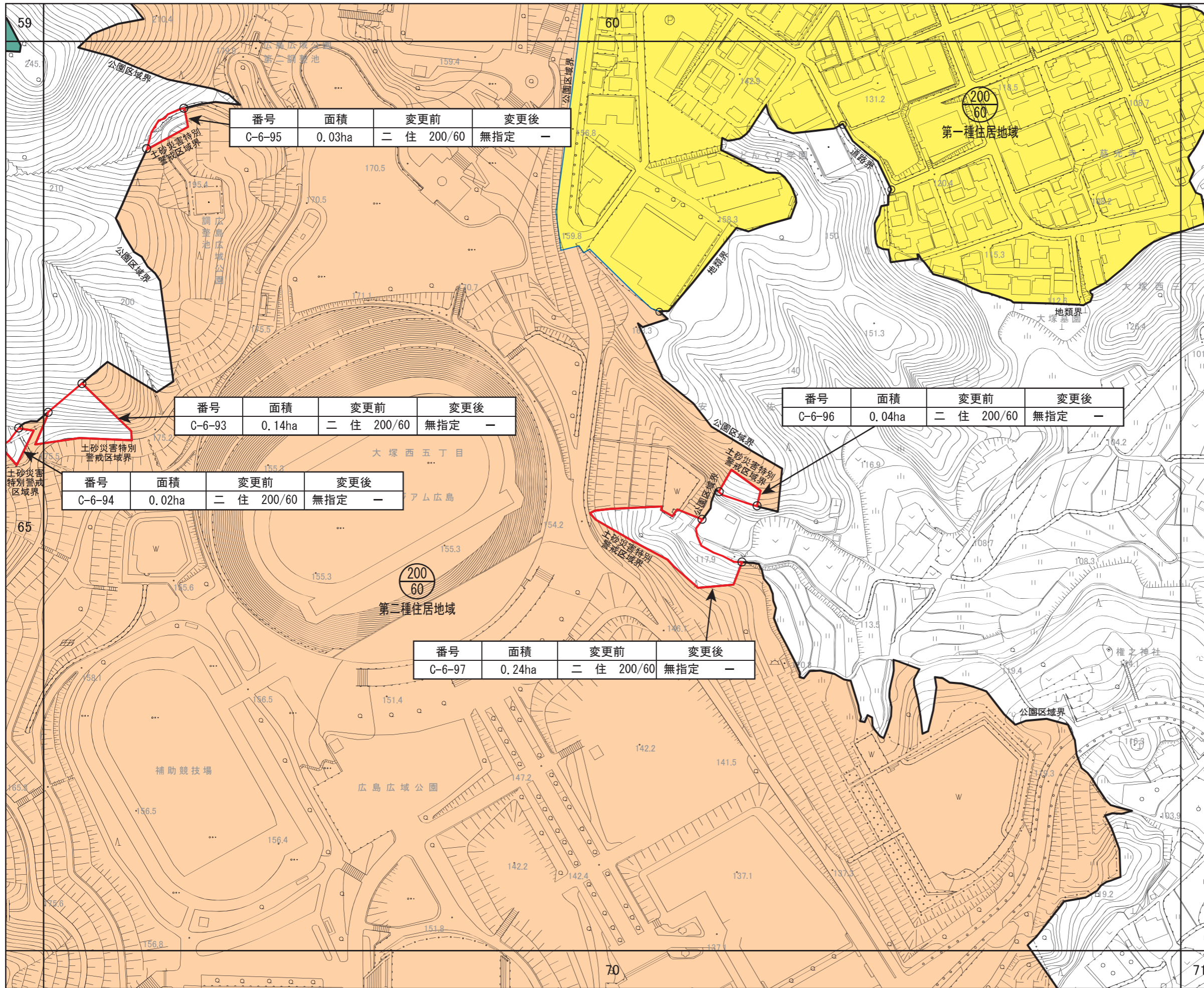
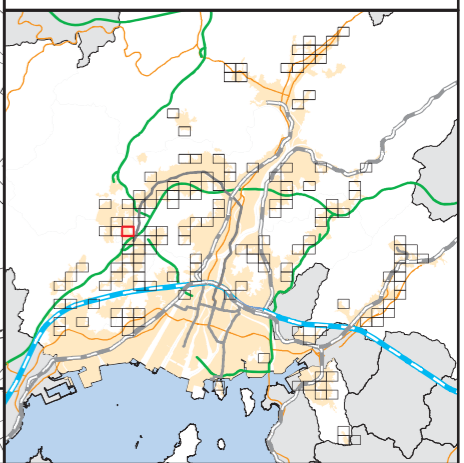
[No. 66 / 152]

- 区域区分線
- 用途地域変更区域

用途地域

- 第一種低層住居専用地域
- 第二種低層住居専用地域
- 第一種中高層住居専用地域
- 第二種中高層住居専用地域
- 第一種住居地域
- 第二種住居地域
- 準住居地域
- 近隣商業地域
- 商業地域
- 準工業地域
- 工業地域
- 工業専用地域

S = 1/2,500



番号	面積	変更前	変更後
C-6-95	0.03ha	二 住 200/60	無指定 -

番号	面積	変更前	変更後
C-6-93	0.14ha	二 住 200/60	無指定 -

番号	面積	変更前	変更後
C-6-94	0.02ha	二 住 200/60	無指定 -

番号	面積	変更前	変更後
C-6-96	0.04ha	二 住 200/60	無指定 -

番号	面積	変更前	変更後
C-6-97	0.24ha	二 住 200/60	無指定 -

広島圏都市計画 用途地域の変更

新旧対照図
(広島市)

[No. 67 / 152]

- 区域区分線
- 用途地域変更区域

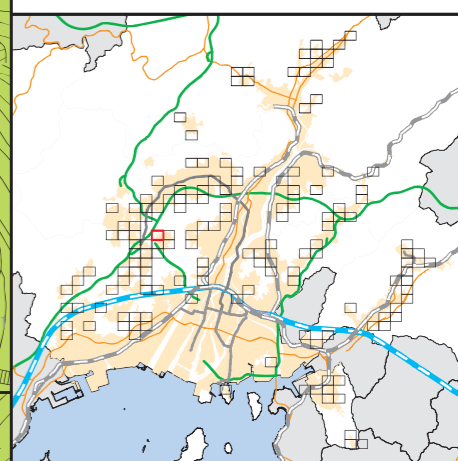
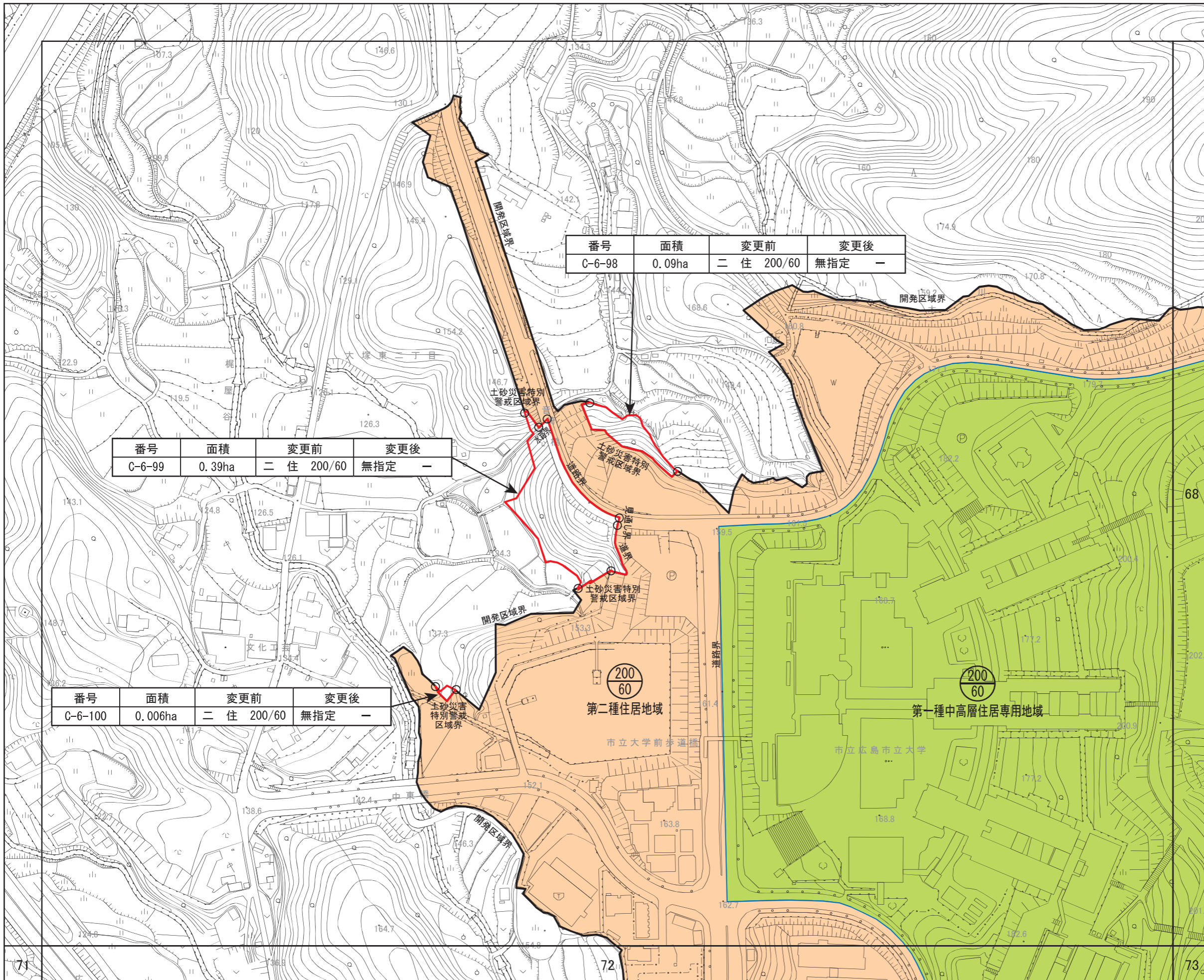
用途地域

- 第一種低層住居専用地域
- 第二種低層住居専用地域
- 第一種中高層住居専用地域
- 第二種中高層住居専用地域
- 第一種住居地域
- 第二種住居地域
- 準住居地域
- 近隣商業地域
- 商業地域
- 準工業地域
- 工業地域
- 工業専用地域

番号	面積	変更前	変更後
C-6-98	0.09ha	二住 200/60	無指定 —

番号	面積	変更前	変更後
C-6-99	0.39ha	二住 200/60	無指定 —

番号	面積	変更前	変更後
C-6-100	0.006ha	二住 200/60	無指定 —



71

72



73

広島圏都市計画 用途地域の変更













新旧対照図

(広島市)

[No. 68 / 152]

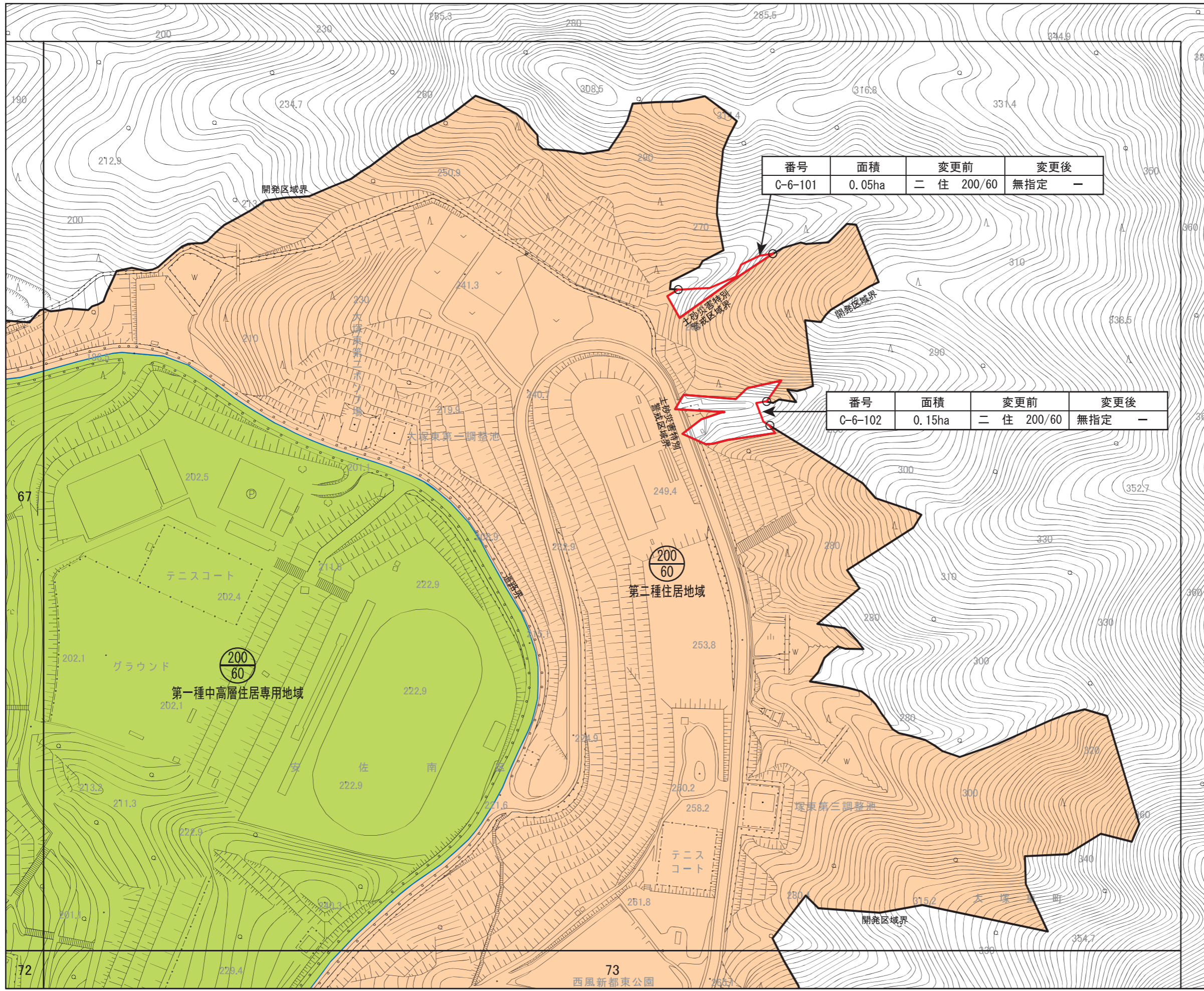
-  区域区分線
-  用途地域変更区域

用途地域

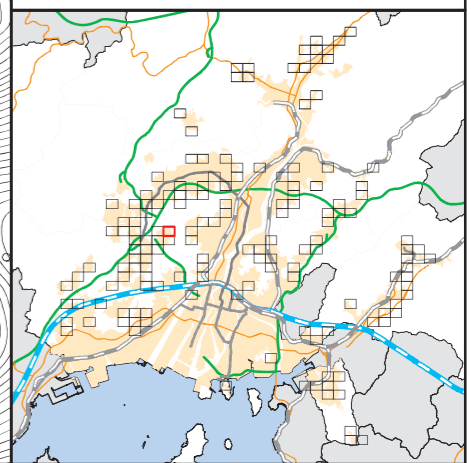
-  第一種低層住居専用地域
-  第二種低層住居専用地域
-  第一種中高層住居専用地域
-  第二種中高層住居専用地域
-  第一種住居地域
-  第二種住居地域
-  準住居地域
-  近隣商業地域
-  商業地域
-  準工業地域
-  工業地域
-  工業専用地域

番号	面積	変更前	変更後
C-6-101	0.05ha	二住 200/60	無指定 -

番号	面積	変更前	変更後
C-6-102	0.15ha	二住 200/60	無指定 -



S = 1/2,500



73 西風新都東公園

広島圏都市計画 用途地域の変更

新旧対照図
(広島市)

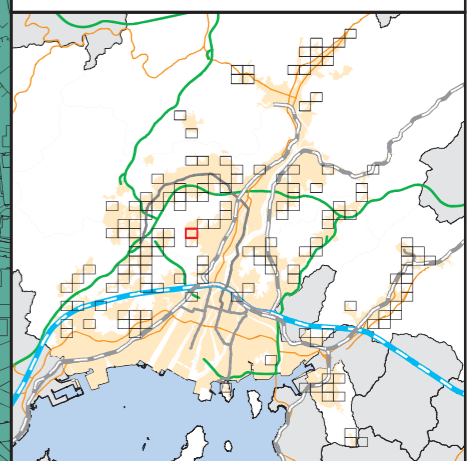
[No. 69 / 152]

- 区域区分線
- 用途地域変更区域

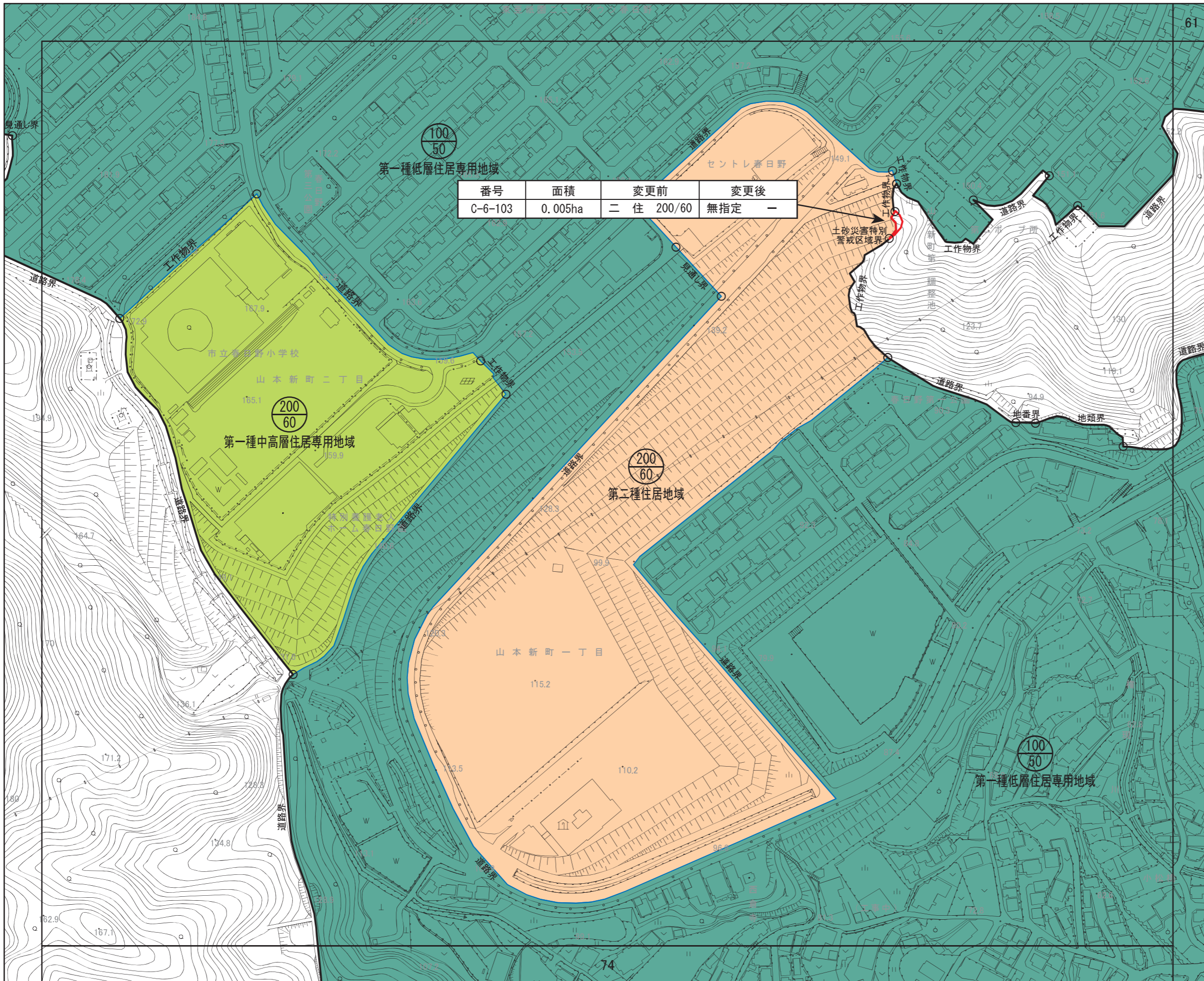
用途地域

- 第一種低層住居専用地域
- 第二種低層住居専用地域
- 第一種中高層住居専用地域
- 第二種中高層住居専用地域
- 第一種住居地域
- 第二種住居地域
- 準住居地域
- 近隣商業地域
- 商業地域
- 準工業地域
- 工業地域
- 工業専用地域

S = 1/2,500



番号	面積	変更前	変更後
C-6-103	0.005ha	二住 200/60	無指定 -



広島圏都市計画 用途地域の変更

新旧対照図

(広島市)

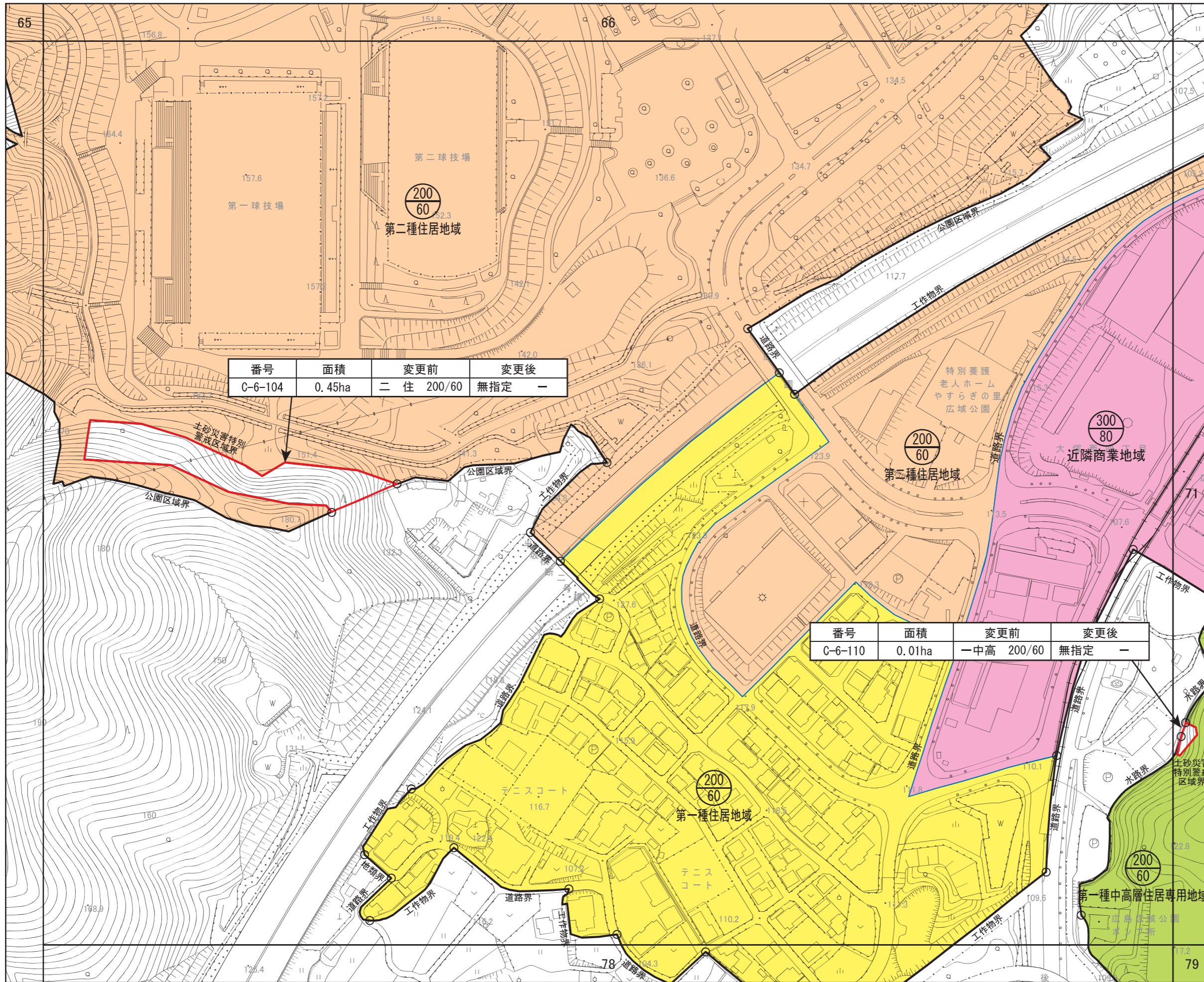
[No. 70 / 152]

- 区域区分線
- 用途地域変更区域

用途地域

- 第一種低層住居専用地域
- 第二種低層住居専用地域
- 第一種中高層住居専用地域
- 第二種中高層住居専用地域
- 第一種住居地域
- 第二種住居地域
- 準住居地域
- 近隣商業地域
- 商業地域
- 準工業地域
- 工業地域
- 工業専用地域

S = 1/2,500



番号	面積	変更前	変更後
C-6-104	0.45ha	二住 200/60	無指定 -

番号	面積	変更前	変更後
C-6-110	0.01ha	一中高 200/60	無指定 -

