



広島圏都市計画 用途地域の変更













新旧対照図

(広島市)

[No. 41 / 152]

-  区域区分線
-  用途地域変更区域

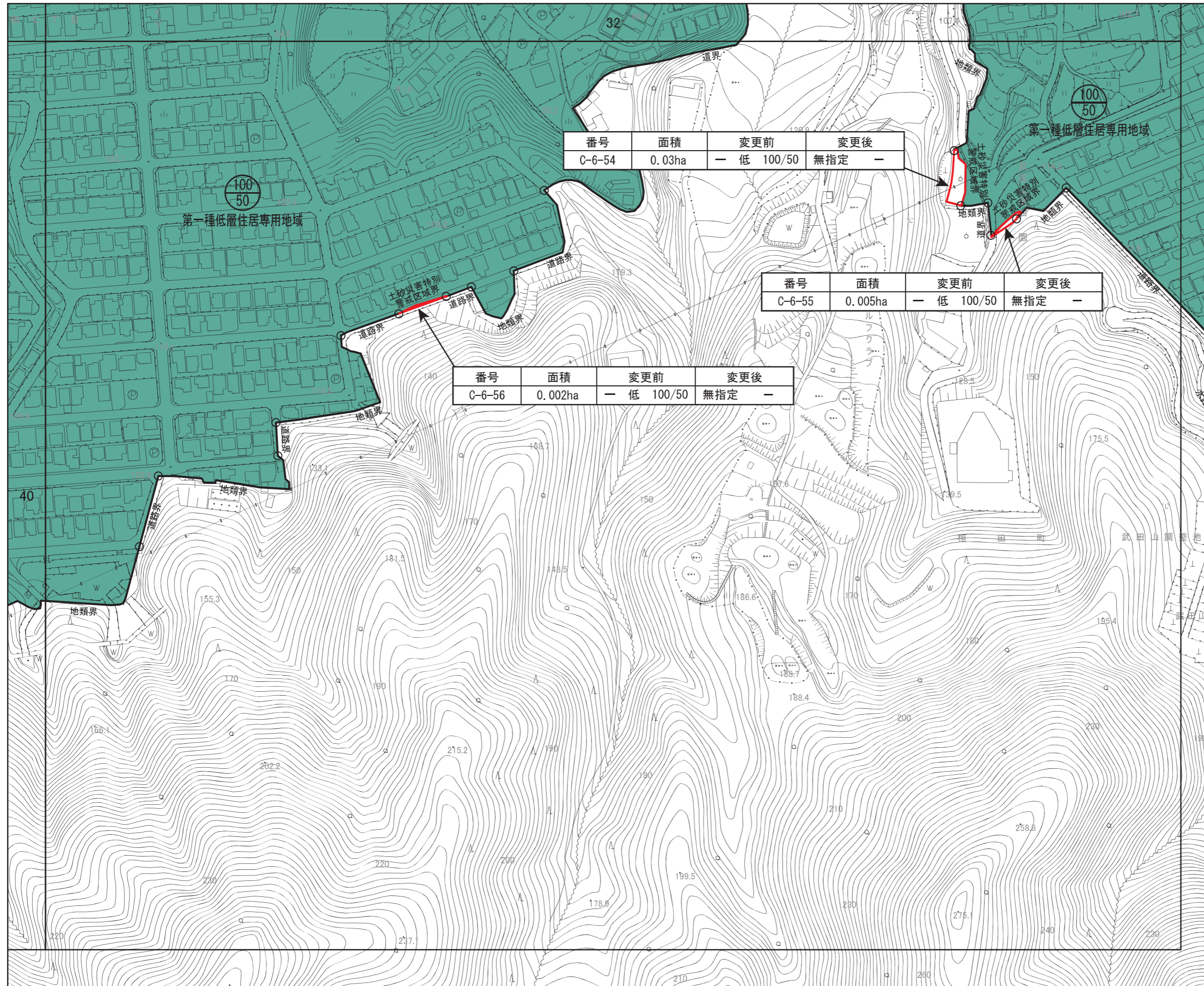
用途地域

-  第一種低層住居専用地域
-  第二種低層住居専用地域
-  第一種中高層住居専用地域
-  第二種中高層住居専用地域
-  第一種住居地域
-  第二種住居地域
-  準住居地域
-  近隣商業地域
-  商業地域
-  準工業地域
-  工業地域
-  工業専用地域

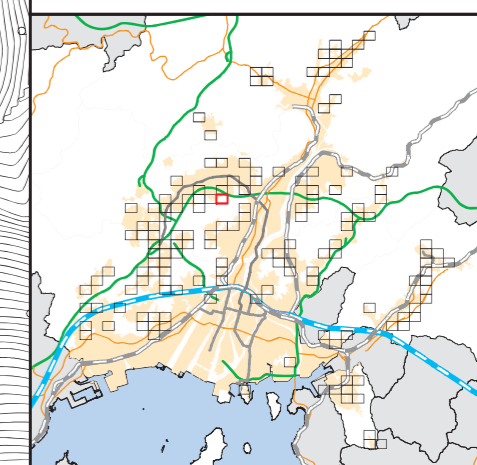
番号	面積	変更前	変更後
C-6-54	0.03ha	— 低 100/50	無指定 —

番号	面積	変更前	変更後
C-6-55	0.005ha	— 低 100/50	無指定 —

番号	面積	変更前	変更後
C-6-56	0.002ha	— 低 100/50	無指定 —



S = 1/2,500



広島圏都市計画 用途地域の変更

新旧対照図
(広島市)

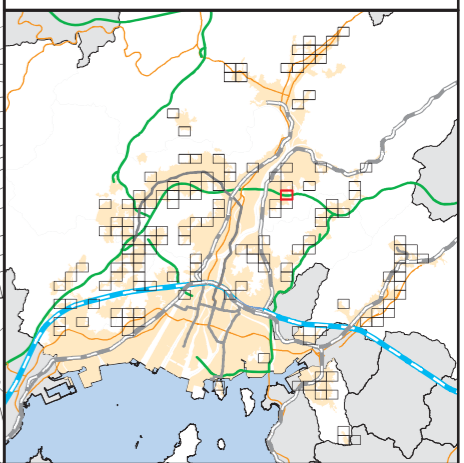
[No. 42 / 152]

- 区域区分線
- 用途地域変更区域

用途地域

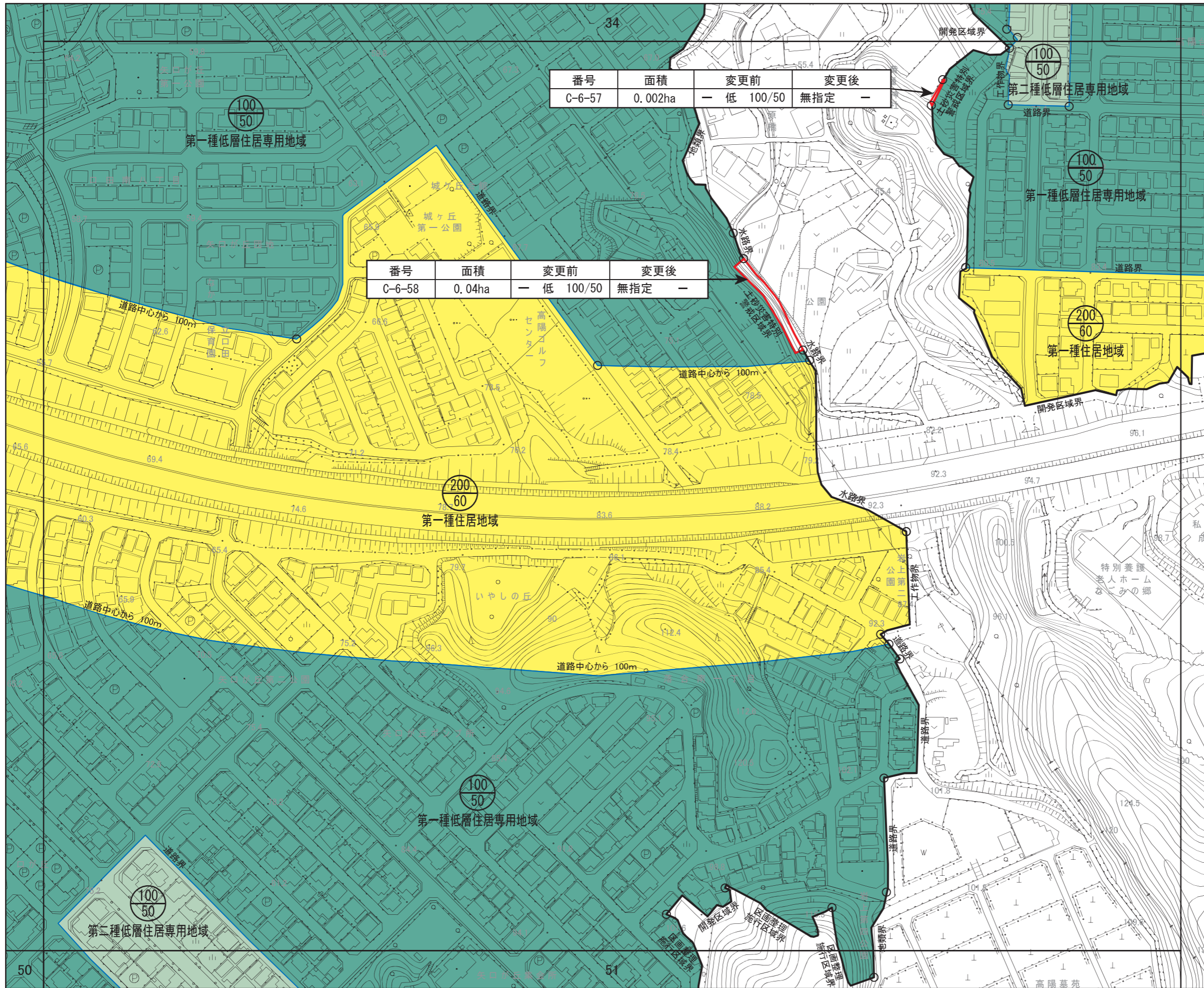
- 第一種低層住居専用地域
- 第二種低層住居専用地域
- 第一種中高層住居専用地域
- 第二種中高層住居専用地域
- 第一種住居地域
- 第二種住居地域
- 準住居地域
- 近隣商業地域
- 商業地域
- 準工業地域
- 工業地域
- 工業専用地域

S = 1/2,500



番号	面積	変更前	変更後
C-6-57	0.002ha	— 低 100/50	無指定 —

番号	面積	変更前	変更後
C-6-58	0.04ha	— 低 100/50	無指定 —



広島圏都市計画 用途地域の変更

新旧対照図

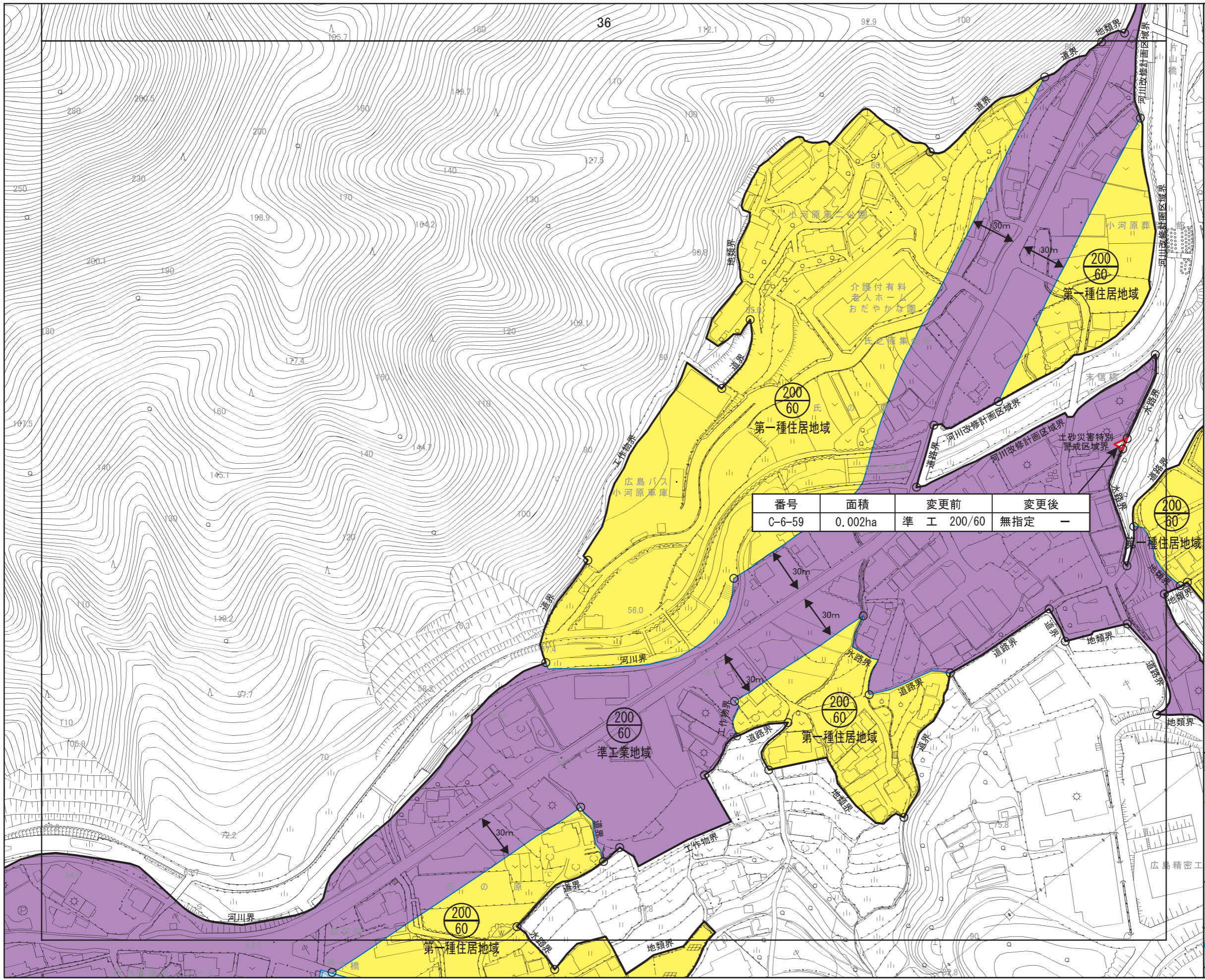
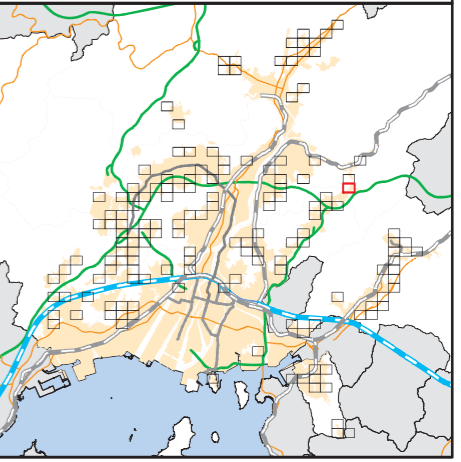
(広島市)

[No. 43 / 152]

- 区域区分線
- 用途地域変更区域

- 用途地域
- 第一種低層住居専用地域
 - 第二種低層住居専用地域
 - 第一種中高層住居専用地域
 - 第二種中高層住居専用地域
 - 第一種住居地域
 - 第二種住居地域
 - 準住居地域
 - 近隣商業地域
 - 商業地域
 - 準工業地域
 - 工業地域
 - 工業専用地域



番号	面積	変更前	変更後
C-6-59	0.002ha	準工 200/60	無指定 -















広島圏都市計画 用途地域の変更

新旧対照図
(広島市)

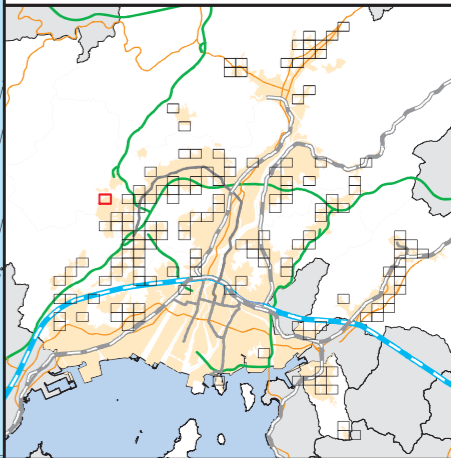
[No. 44 / 152]

-  区域区分線
-  用途地域変更区域

用途地域

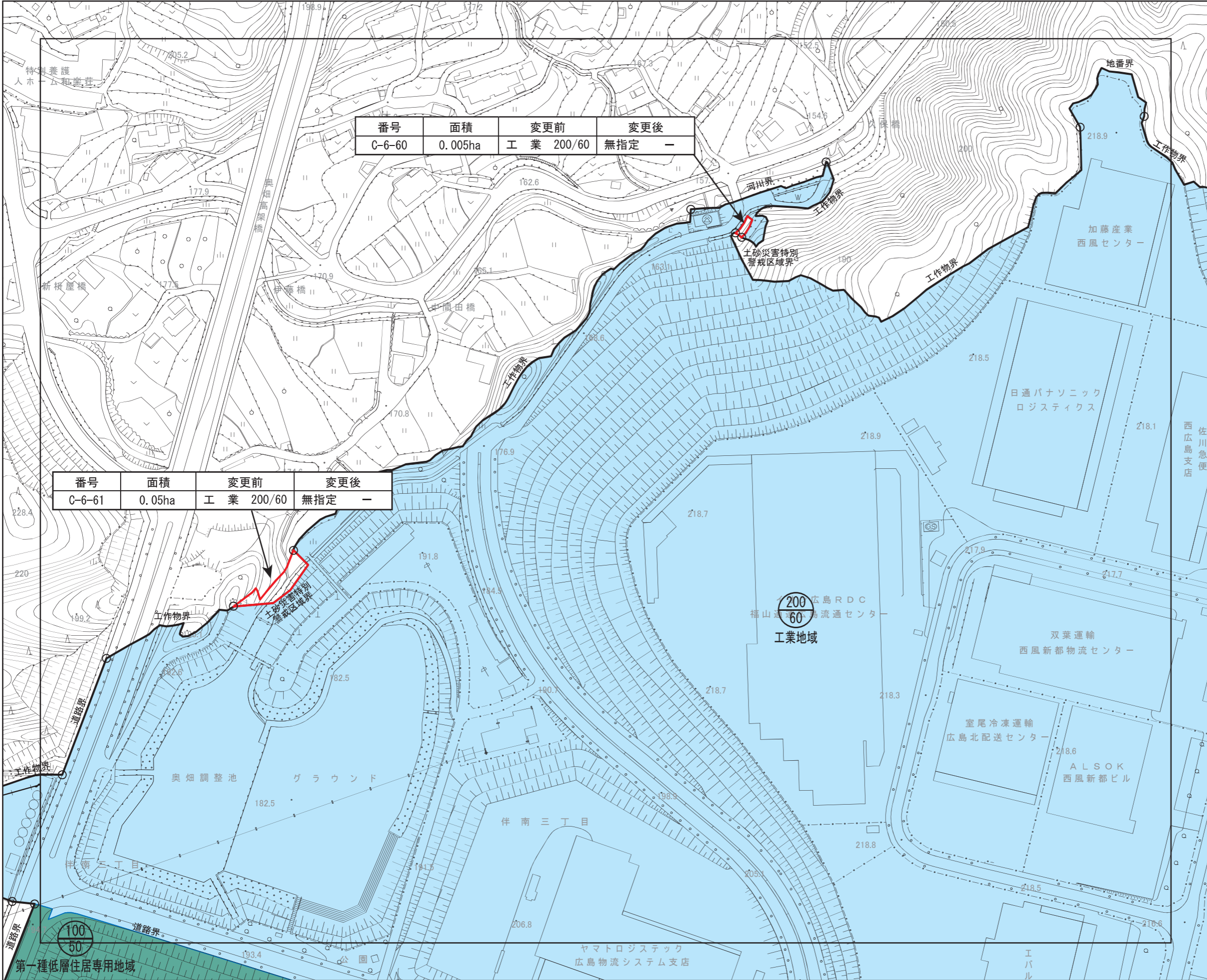
-  第一種低層住居専用地域
-  第二種低層住居専用地域
-  第一種中高層住居専用地域
-  第二種中高層住居専用地域
-  第一種住居地域
-  第二種住居地域
-  準住居地域
-  近隣商業地域
-  商業地域
-  準工業地域
-  工業地域
-  工業専用地域

S = 1/2,500



番号	面積	変更前	変更後
C-6-60	0.005ha	工業 200/60	無指定 -

番号	面積	変更前	変更後
C-6-61	0.05ha	工業 200/60	無指定 -



広島圏都市計画 用途地域の変更

新旧対照図
(広島市)

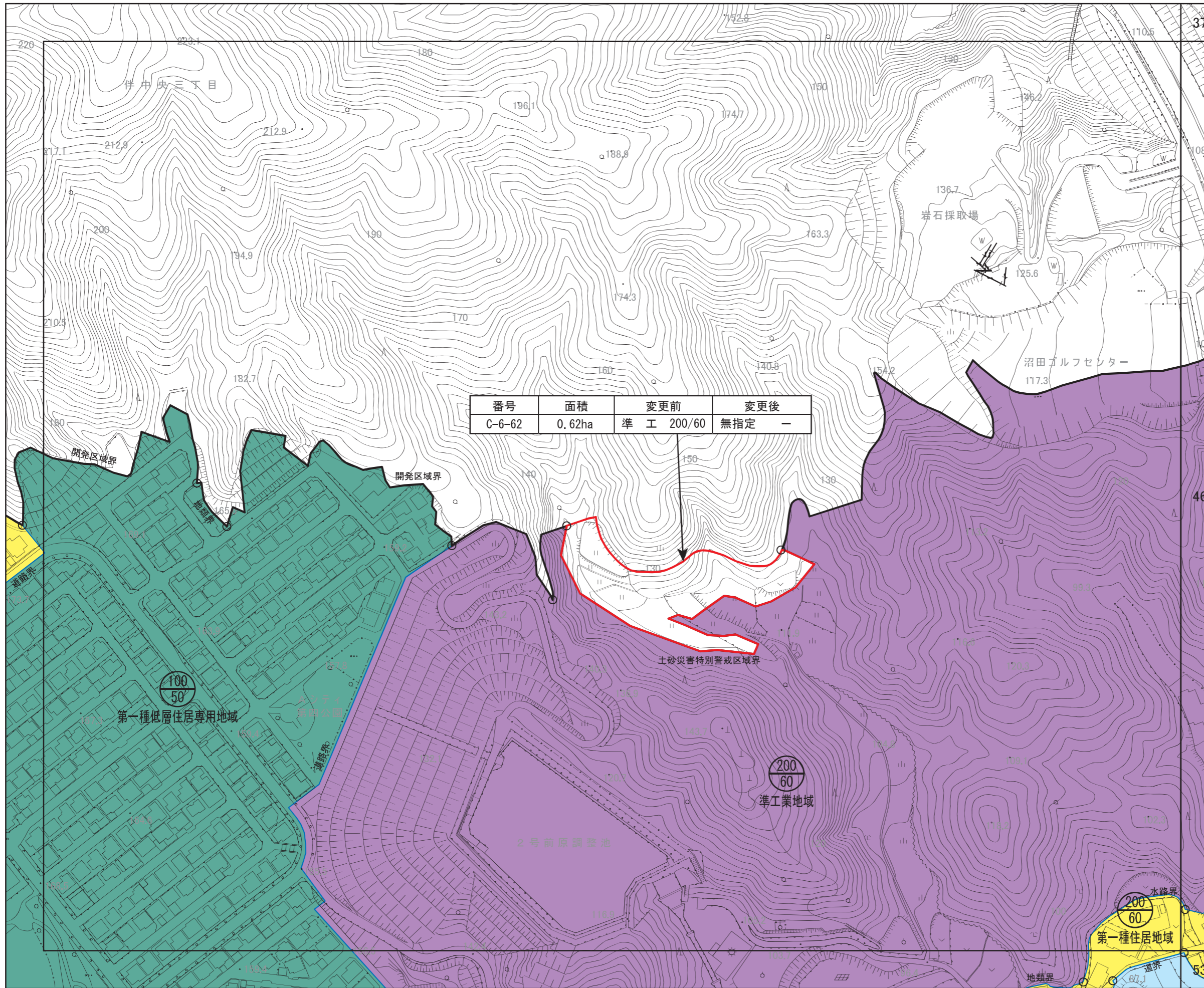
[No. 45 / 152]

- 区域区分線
- 用途地域変更区域

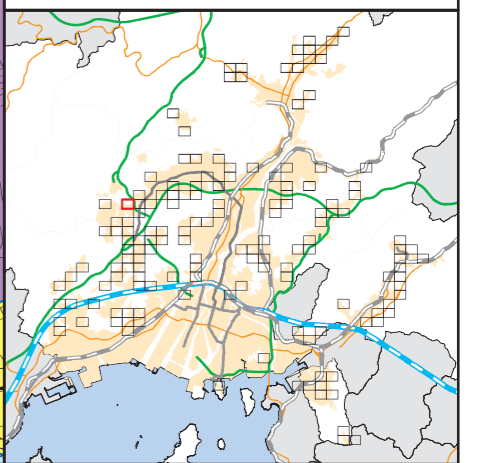
用途地域

- 第一種低層住居専用地域
- 第二種低層住居専用地域
- 第一種中高層住居専用地域
- 第二種中高層住居専用地域
- 第一種住居地域
- 第二種住居地域
- 準住居地域
- 近隣商業地域
- 商業地域
- 準工業地域
- 工業地域
- 工業専用地域

番号	面積	変更前	変更後
C-6-62	0.62ha	準工 200/60	無指定 -



S = 1/2,500



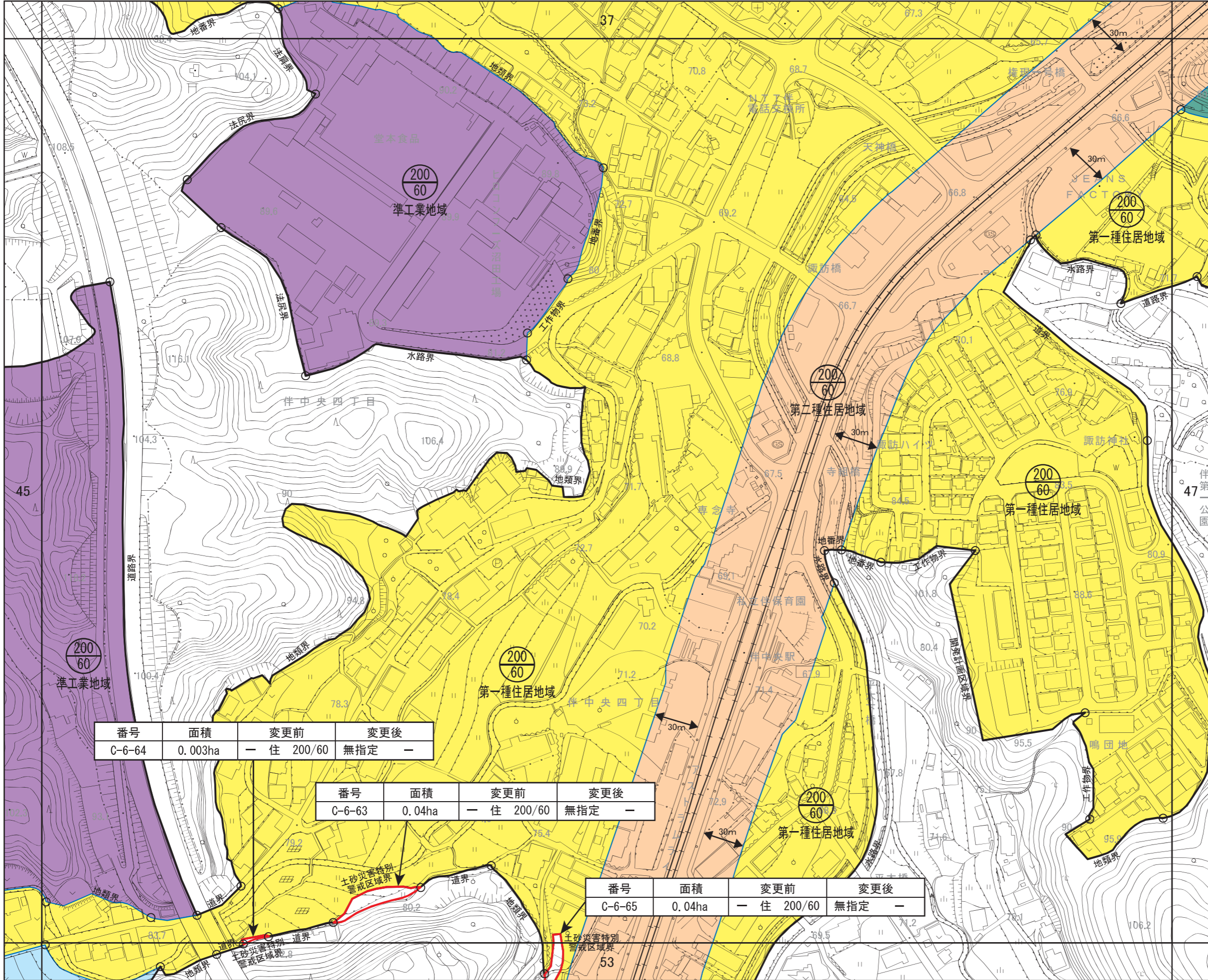
広島圏都市計画 用途地域の変更

新旧対照図
(広島市)

[No. 46 / 152]

- 区域区分線
- 用途地域変更区域

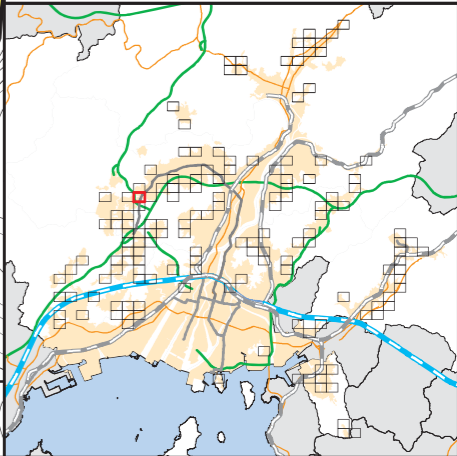
- 用途地域
- 第一種低層住居専用地域
 - 第二種低層住居専用地域
 - 第一種中高層住居専用地域
 - 第二種中高層住居専用地域
 - 第一種住居地域
 - 第二種住居地域
 - 準住居地域
 - 近隣商業地域
 - 商業地域
 - 準工業地域
 - 工業地域
 - 工業専用地域



番号	面積	変更前	変更後
C-6-64	0.003ha	— 住 200/60	無指定 —

番号	面積	変更前	変更後
C-6-63	0.04ha	— 住 200/60	無指定 —

番号	面積	変更前	変更後
C-6-65	0.04ha	— 住 200/60	無指定 —



広島圏都市計画 用途地域の変更

新旧対照図
(広島市)

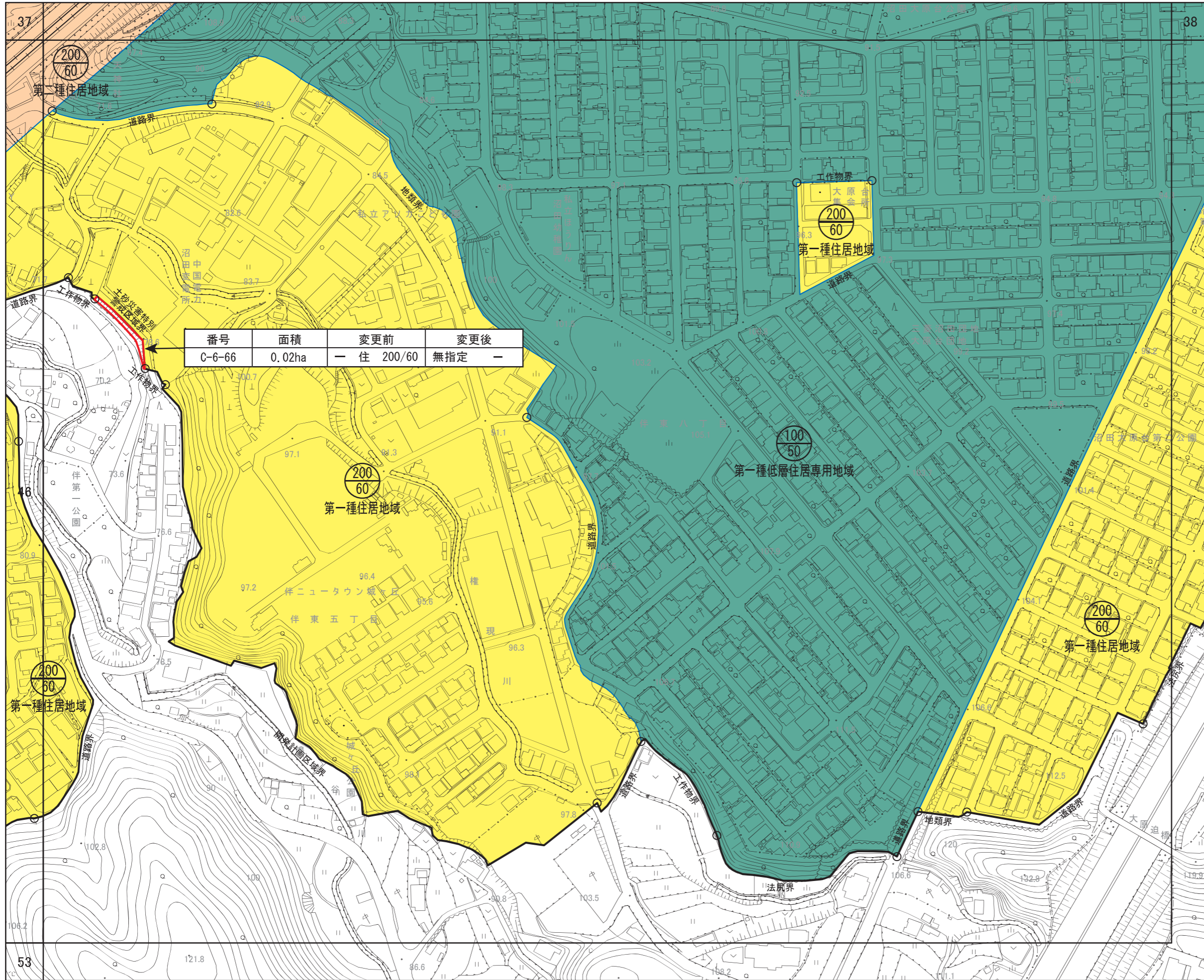
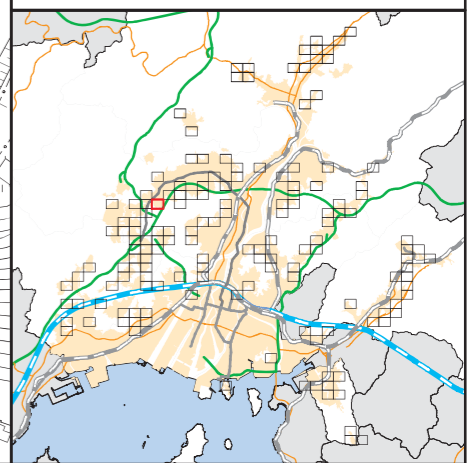
[No. 47 / 152]

- 区域区分線
- 用途地域変更区域

用途地域

- 第一種低層住居専用地域
- 第二種低層住居専用地域
- 第一種中高層住居専用地域
- 第二種中高層住居専用地域
- 第一種住居地域
- 第二種住居地域
- 準住居地域
- 近隣商業地域
- 商業地域
- 準工業地域
- 工業地域
- 工業専用地域

S = 1/2,500





番号	面積	変更前	変更後
C-6-66	0.02ha	— 住 200/60	無指定 —

広島圏都市計画 用途地域の変更













新旧対照図

(広島市)

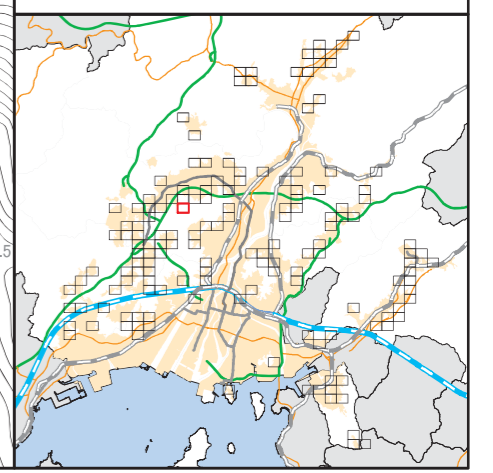
[No. 48 / 152]

-  区域区分線
-  用途地域変更区域

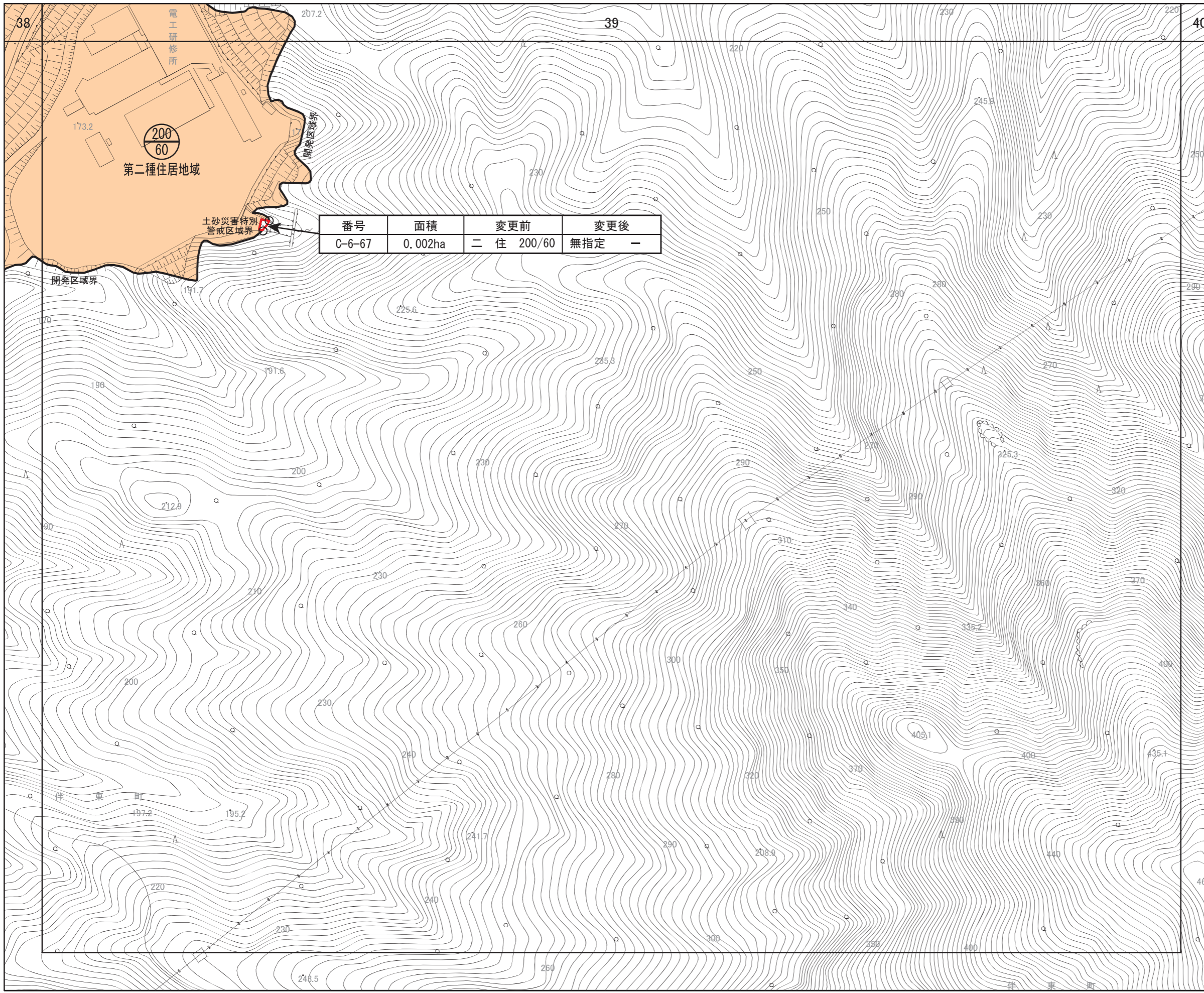
用途地域

-  第一種低層住居専用地域
-  第二種低層住居専用地域
-  第一種中高層住居専用地域
-  第二種中高層住居専用地域
-  第一種住居地域
-  第二種住居地域
-  準住居地域
-  近隣商業地域
-  商業地域
-  準工業地域
-  工業地域
-  工業専用地域

S = 1/2,500



番号	面積	変更前	変更後
C-6-67	0.002ha	二 住 200/60	無指定 -



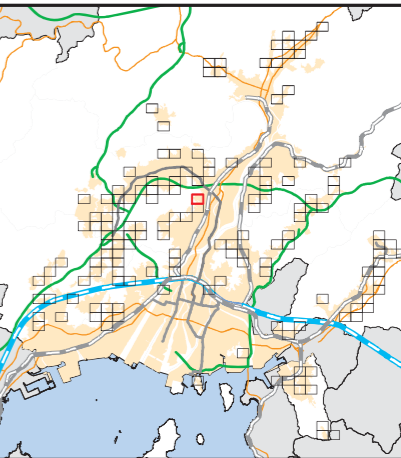
広島圏都市計画 用途地域の変更

新旧対照図
(広島市)

[No. 49 / 152]

- 区域区分線
- 用途地域変更区域

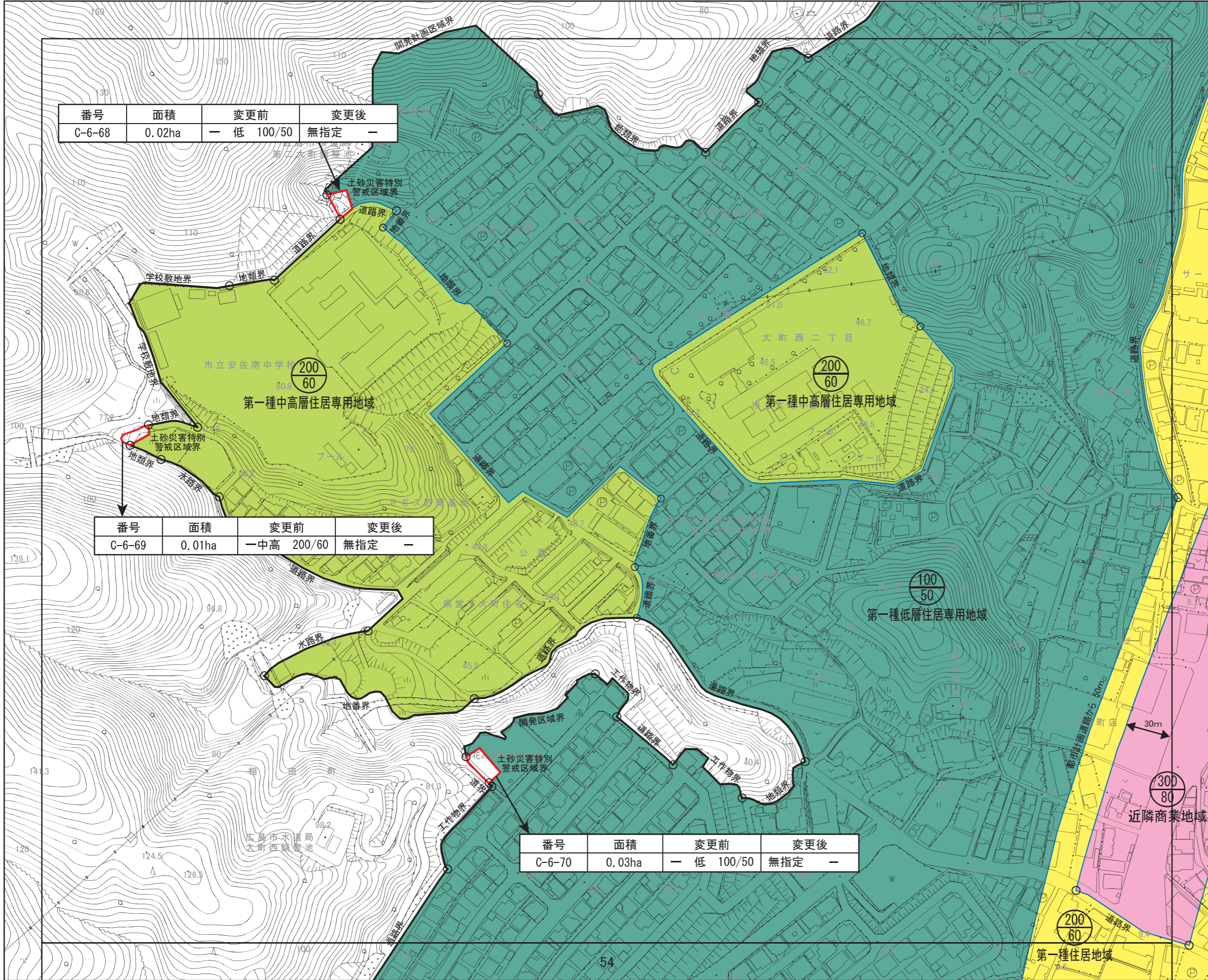
- 用途地域
- 第一種低層住居専用地域
 - 第二種低層住居専用地域
 - 第一種中高層住居専用地域
 - 第二種中高層住居専用地域
 - 第一種住居地域
 - 第二種住居地域
 - 準住居地域
 - 近隣商業地域
 - 商業地域
 - 準工業地域
 - 工業地域
 - 工業専用地域



番号	面積	変更前	変更後
C-6-68	0.02ha	— 低 100/50	無指定 —

番号	面積	変更前	変更後
C-6-69	0.01ha	— 中高 200/60	無指定 —

番号	面積	変更前	変更後
C-6-70	0.03ha	— 低 100/50	無指定 —



広島圏都市計画 用途地域の変更

新旧対照図
(広島市)

[No. 50 / 152]

- 区域区分線
- 用途地域変更区域

用途地域

- 第一種低層住居専用地域
- 第二種低層住居専用地域
- 第一種中高層住居専用地域
- 第二種中高層住居専用地域
- 第一種住居地域
- 第二種住居地域
- 準住居地域
- 近隣商業地域
- 商業地域
- 準工業地域
- 工業地域
- 工業専用地域

番号	面積	変更前	変更後
C-6-71	0.01ha	— 住 200/60	無指定 —

番号	面積	変更前	変更後
C-6-72	0.03ha	— 低 100/50	無指定 —

番号	面積	変更前	変更後
C-6-73	0.001ha	— 低 100/50	無指定 —

S = 1/2,500

