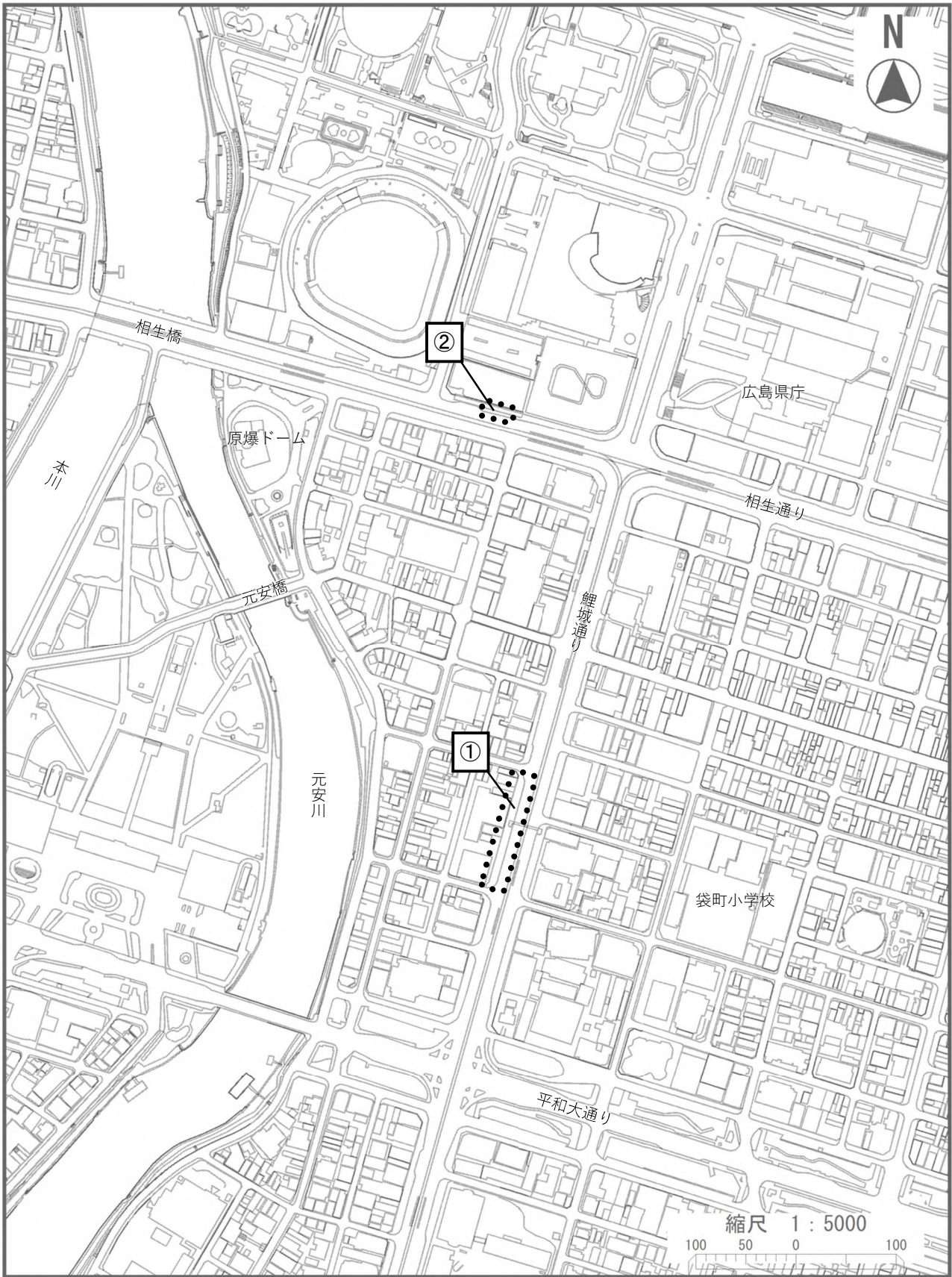


## 駐輪場整備箇所詳細

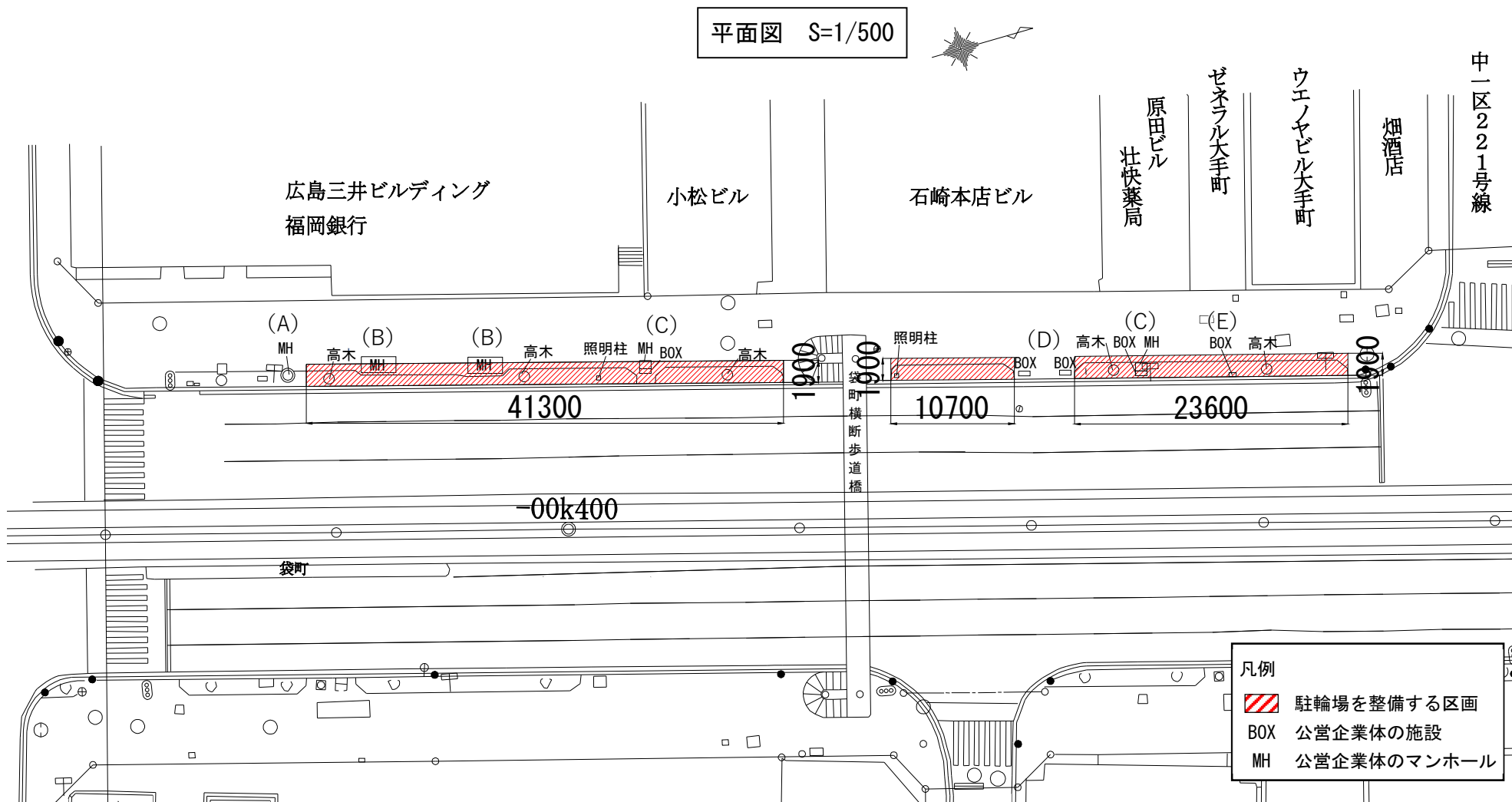
- ① 大手町2丁目7
- ② 基町6

# 位置図

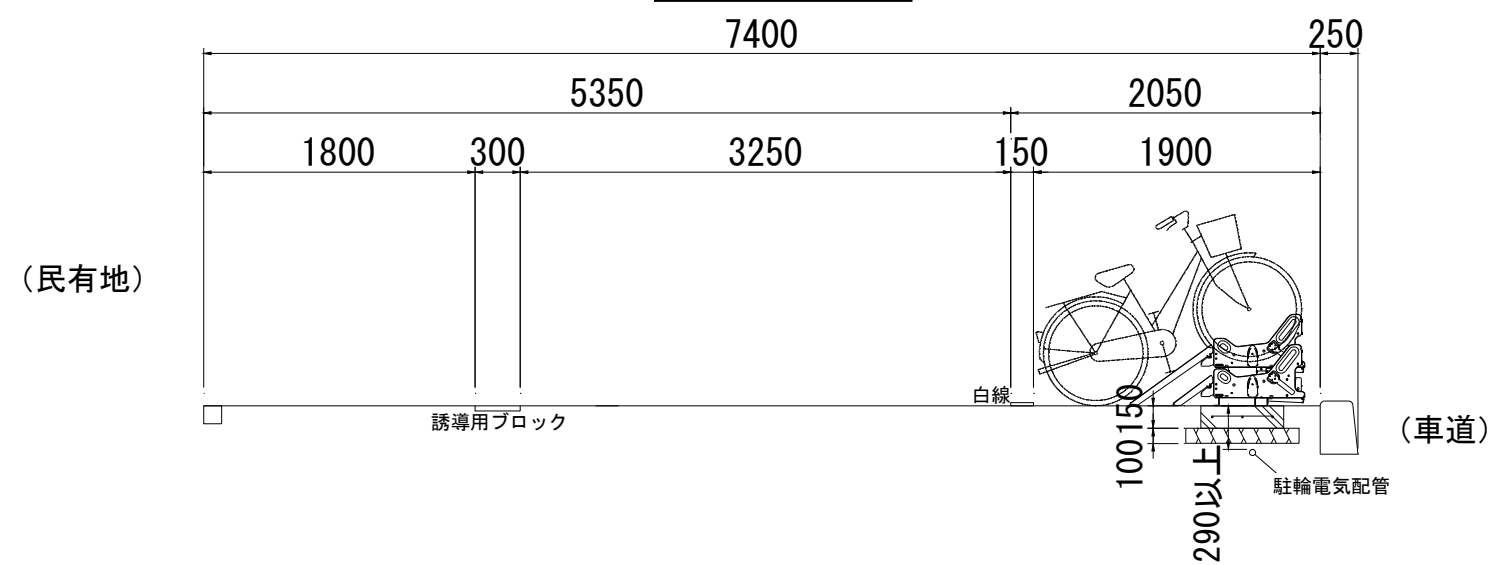


# ① 大手町2丁目7

平面図 S=1/500



断面図 S=1/50



北側から

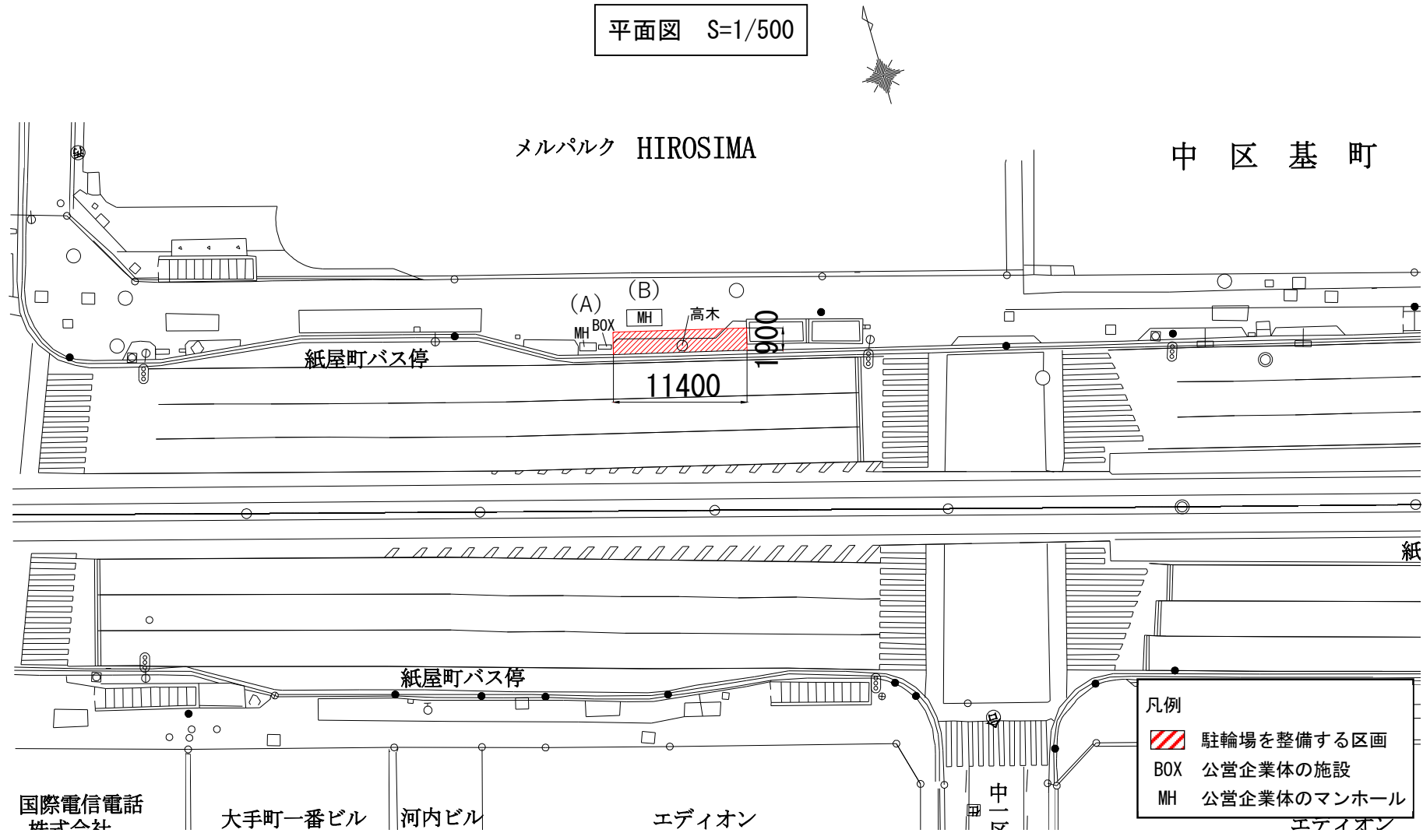


南側から

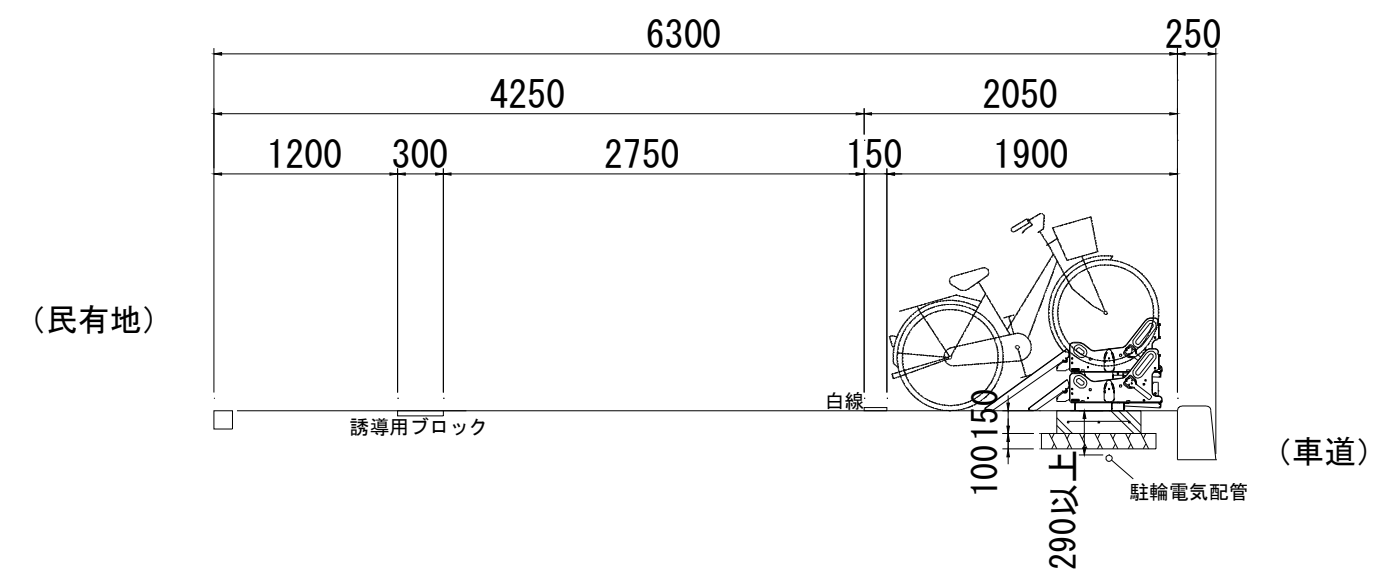


② 基町6

平面図 S=1/500



断面図 S=1/50



西側から

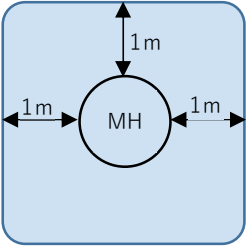
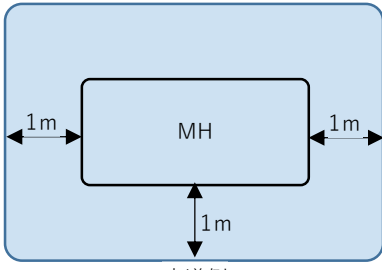
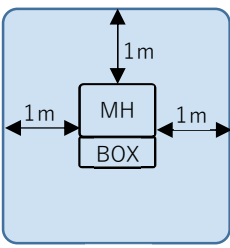

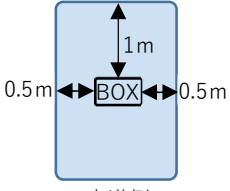


東側から

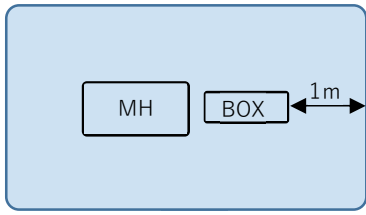
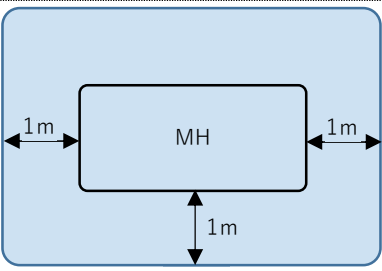


駐輪場整備区画内の各公営企業体が設置している施設及び高木の周囲において駐輪施設が設置できない範囲  
 (募集要領(3)提案にあたっての基本的条件ウ)

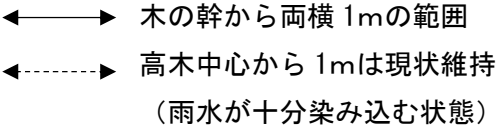
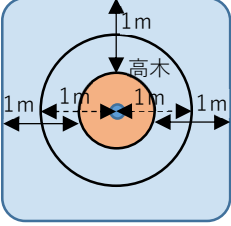
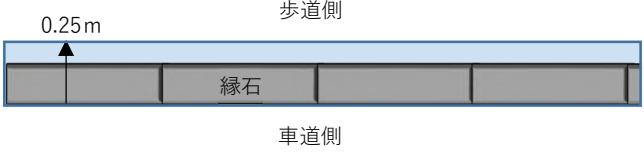
【① 大手町2丁目7】

(A)	(B)
施設前後及び両横 1mの範囲	施設前後及び両横 1mの範囲
 <p style="text-align: center;">車道側</p>	 <p style="text-align: center;">車道側</p>
(C)	(D)
施設前後及び両横 1mの範囲	施設前後及び両横 1mの範囲
 <p style="text-align: center;">車道側</p>	 <p style="text-align: center;">車道側</p>
(E)	-
施設前後 1m及び両横 0.5mの範囲	-
 <p style="text-align: center;">車道側</p>	-

【② 基町6】

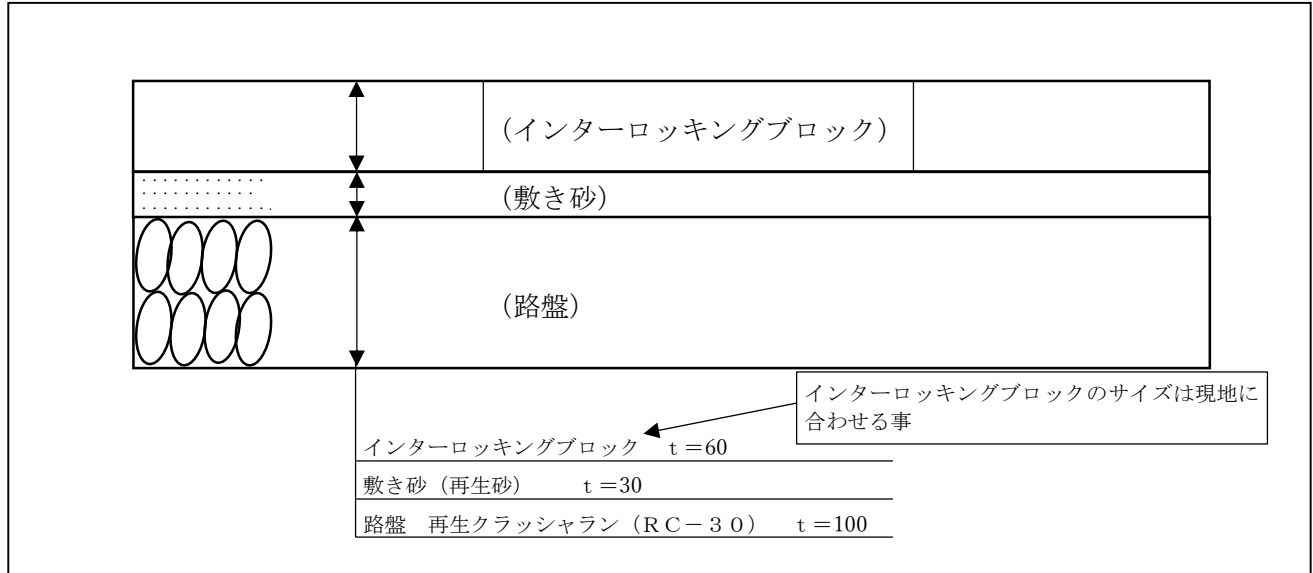
(A)	(B)
施設前後及び両横 1mの範囲	施設前後及び両横 1mの範囲
 <p style="text-align: center;">車道側</p>	 <p style="text-align: center;">車道側</p>

【 共通 】

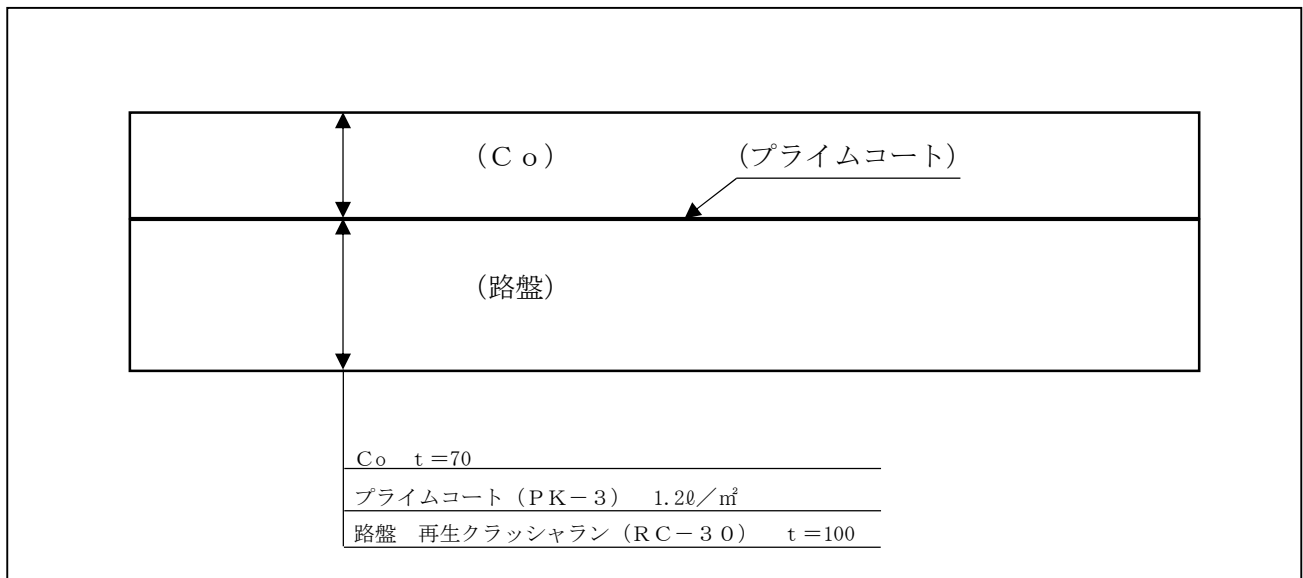
<p>高木（駐輪場整備にあわせて撤去しない場合）</p>	<p>縁石</p>
<p>  </p>	<p>縁石車道側端から 0.25mの範囲</p>
<p>  </p>	<p>  </p>

## 駐輪場整備部分の路面の舗装構成について

### 【インターロッキングブロック舗装】



### 【コンクリート舗装】



### 舗装施工に係わる留意事項

- ・コンクリート舗装は、5 m間隔で打込み目地、30 m間隔で膨張目地を標準として入れる。
- ・舗装構成については、道路管理者との協議の上、変更する場合がある。