

## 2 現状と課題

西区は、太田川放水路や天満川などの河川が広島湾に注ぎ、宗箇山（三瀧山）から鈴ヶ峰周辺に連なる山々に囲まれるなど恵まれた自然環境を有しています。かつての西国街道沿いの街並みや三瀧寺など歴史・文化資源も豊かです。

また、横川、己斐といった交通結節点を有するとともに、M I C E※施設整備の候補地の一つである井口・商工センターの流通業務団地や大規模商業施設など多様な都市機能が集積した地域です。

己斐地区では、現在、西広島駅自由通路の整備をはじめ、南口駅前広場の再整備や北口駅前広場及びアクセス道路の整備が進められており、今後、同地区へのアストラムラインの延伸も計画されています。さらに、観音地区の広島西飛行場跡地の整備などにより、都市機能の更なる強化が見込まれます。

しかしながら、少子化・高齢化の進展や単身世帯の増加などにより、町内会・自治会への加入率が低下し、地域におけるコミュニティ意識の希薄化が課題となっています。

また、近年、集中豪雨や台風等の自然災害による大きな被害が発生しており、加えて、巨大地震の発生リスクも高まっていることから、災害に強いまちづくりを進めるとともに、犯罪や事故が起りにくく、環境や景観に配慮した安全・安心で快適なまちづくりを進める必要があります。

### ※ M I C E

企業等の会議(Meeting)、企業等の行う報奨・研修旅行(インセンティブ旅行)(Incentive Travel)、国際機関・団体、学会等が行う国際会議(Convention)、展示会・見本市、イベント(Exhibition/Event)の頭文字を使った造語であり、多くの集客交流が見込まれるビジネスイベントなどの総称



三瀧寺多宝塔



西区民まつり（パレード）

## 西区の概要

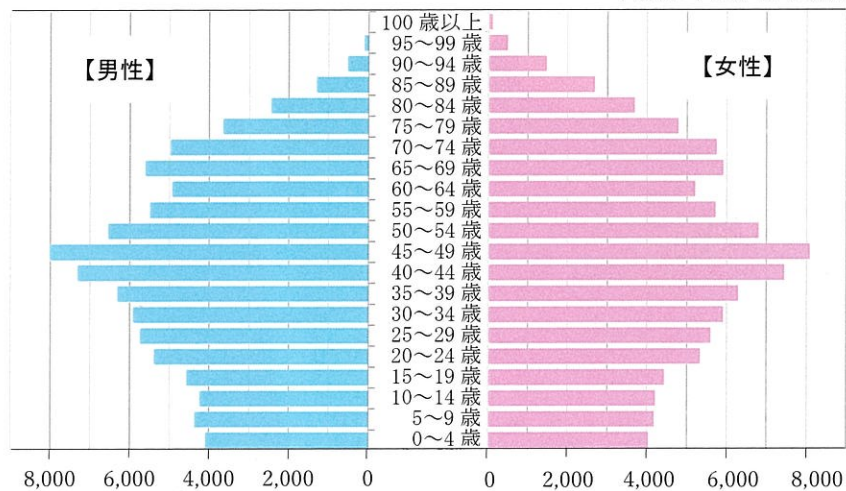
### 人口、世帯数、町内会加入率等の推移

区分	H25	H26	H27	H28	H29	H30	H31
人口(人)	187,709	188,177	188,738	189,794	190,020	189,860	189,607
うち外国人(人)	3,455	3,492	3,496	3,696	3,983	4,183	4,338
高齢化率	20.0%	20.9%	21.4%	21.9%	22.3%	22.7%	23.1%
世帯数(世帯)	89,275	89,958	90,733	92,114	93,051	93,727	94,394
町内会加入率	67.0%	66.2%	65.0%	64.2%	63.1%	61.8%	60.1%

※ 人口及び世帯数は各年とも3月末時点、高齢化率は各年とも9月末時点、町内会加入率は各年とも7月1日時点の数値

### 西区5歳階級別人口構成ピラミッド

平成31年3月31日現在



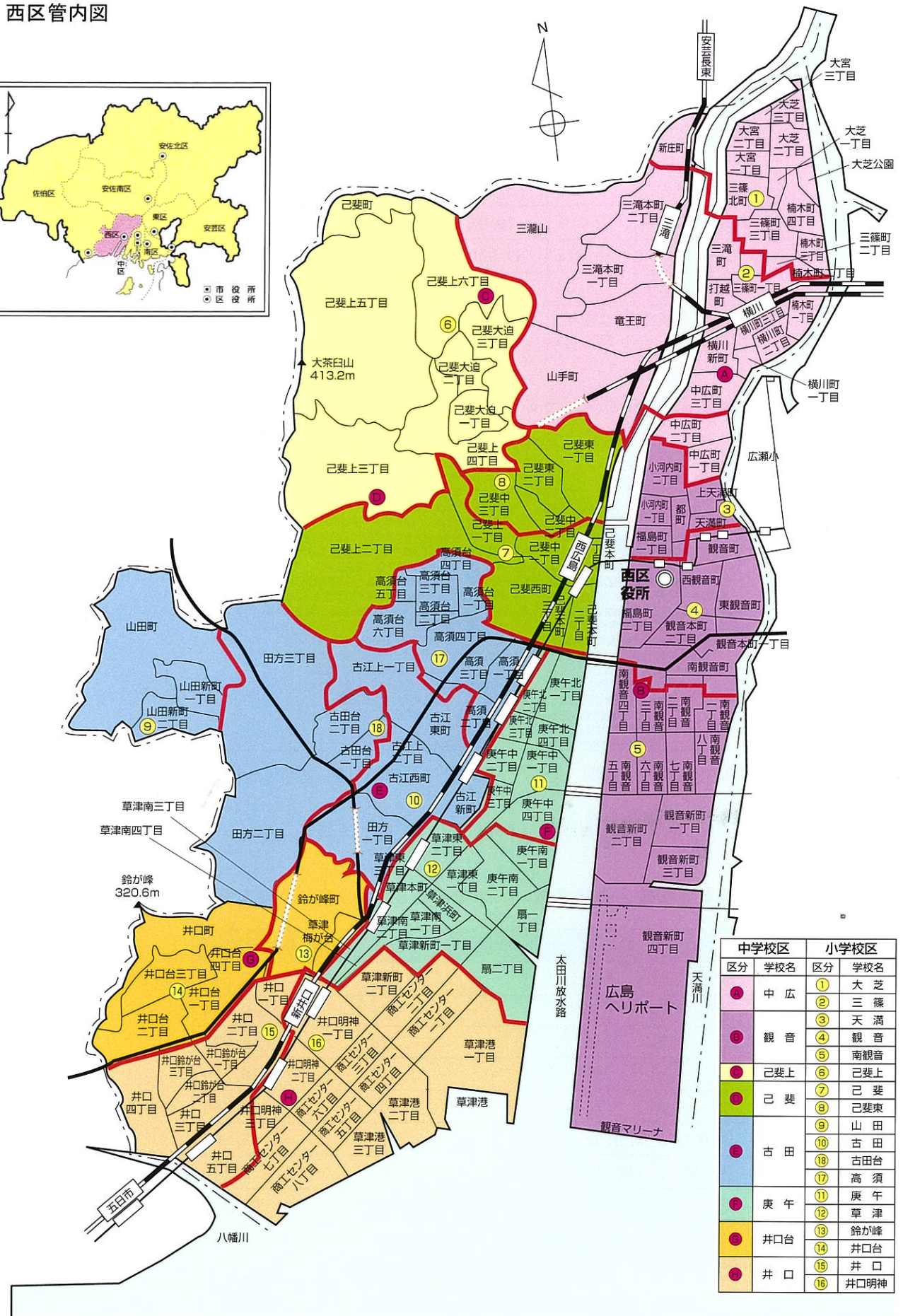
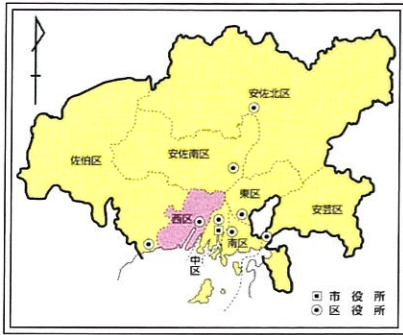
面積 35.61平方キロメートル

産業別民営事業所数・従業者数 事業所数8,980か所、従業者数93,343人

産業大分類	事業所数(か所)	従業者数(人)
建設業	798	7,342
製造業	532	8,909
運輸業	218	6,773
卸売業	1,415	18,315
小売業	1,407	12,486
飲食店、宿泊業	912	5,868
医療、福祉	704	9,743
その他	2,994	23,907
合計	8,980	93,343

(平成26年経済センサス基礎調査結果報告)

# 西区管内図



中学校区		小学校区	
区分	学校名	区分	学校名
●	中 広	①	大 芝
		②	三 篠
		③	天 満
●	観 音	④	観 音
		⑤	南観音
●	己斐上	⑥	己斐上
●	己 斐	⑦	己 斐
		⑧	己斐東
		⑨	山 田
●	古 田	⑩	古 田
		⑪	高 須
		⑫	庚 午
		⑬	草 津
●	井口台	⑭	鈴か峰
		⑮	井 口
●	井 口	⑯	井口明神