

五市ハ幡川上流  
田んぼの里

# 河内おもしろ 散歩マップ

ふるさとぬくもり 再発見

こま狐や案山子に棚田、  
こちらのまちのおもしろいモノを  
ちよつと歩いて見に来てや!!



佐伯区ふるさと文庫

河内の案山子家族  
とある田んぼにて、一家総出でお米を守る  
案山子家族に出会った。

## 歩こう探そう! 私はどこにいますか? 河内おもしろ発見クイズ

まちのあちこちにある、ちょっとおもしろいモノを


説明をヒントに探しに行こう!

全て見つけられたら「河内博士」  
になっているかも!



### フチ標識

河内神社にてクルマ止めを兼ねた(?) 進入禁止の小さな標識を発見! 「クルマは入っちゃイヤ!」神様が見ているのでメイクワ駐車をやめましょう。



### リトル鉄橋

河内神社・社務所前  
にある河内一短い橋? 橋部分がピカピカなのは人がよく通るからか?



### 河内今昔

かやぶき屋根の向こうに立派なビルのグリーンヒル病院。時代のギャップも楽しい河内のまち歩き。



### お地蔵どうろう

河内農道を下った呉服屋の前にあるどうろう。笠をかぶったお地蔵さんみたいでご利用もありそう! おもわずお参りして頂戴。




### 単行ポクシング犬

ギフトショップ近く。N家のお母さんが書いた「番犬に注意」の看板。犬に近づいたらノックアウト!? 敷地内にあるので、見る時には一声かけよう。




### コンテナの第2の人生

中郷の河内農道沿いにある、倉庫として新たな人生を送るコンテナ。持ち主の愛を感じる屋根付きだ。



### かりあげアーチ

これぞ長い年月と行き届いた手入れの結晶! 木の滑らかなカーブに職人技が光る。この周辺ではいろいろな生垣があるので探してみよう。



### 空を渡る橋

河内の玄関口「川坂」バス停近く。山陽自動車道を真下から見上げればまるで空をさかえているように見える。



河内地区  
広島市佐伯区の北部に位置するまち「河内」。2つの大型団地に囲まれ、のどかな農村風景が今も残り、自然を満喫できる散策スポットだ。JR山陽本線「五日市駅」より車やバスで約15分。

アクセス  
バスで…広島バスセンターやJR五日市駅から、彩が丘団地・藤の木団地・湯来ロッジ行へ

## 河内の見どころ3イベント



魚切ダム  
窓山の麓、河内地区のシンボリック的存在。周辺には自然を満喫できる自然道やスポーツ公園などがある。



窓ヶ山  
標高711.4m。都市近郊には珍しい岩山で、岩峰から広がる瀬戸内海や西中国山地の展望が楽しめる。



JAの朝市  
JA広島市・河内支店前で、毎週土曜日7時30分から、地元の農家が育てた新鮮な野菜などを販売している。



河内神社の秋まつり  
地域の氏神として崇められる河内神社。年間を通して行われるイベントの中でも、10月にある秋祭りは盛大だ。

ふるさとぬくもり再発見  
河内おもしろ散歩マップ  
発行：平成20年3月  
広島市佐伯区役所・河内公民館  
企画：河内再発見マップ編集実行委員会  
問い合わせ：河内公民館 広島市佐伯区五日市町上河内537 TEL・FAX 082-928-0219

編集・制作：ギミック都市生活研究所 ©2008 Kouchi & Gimmick Printed in Japan  
※このマップは2008年3月までの情報をもとに作成しています。このマップの無断掲載・転載を禁じます。  
参考資料「河内地区福祉マップ」「中国自然歩道ガイドマップ(矢口・極楽寺ルート)」「河内トリビア」ほか