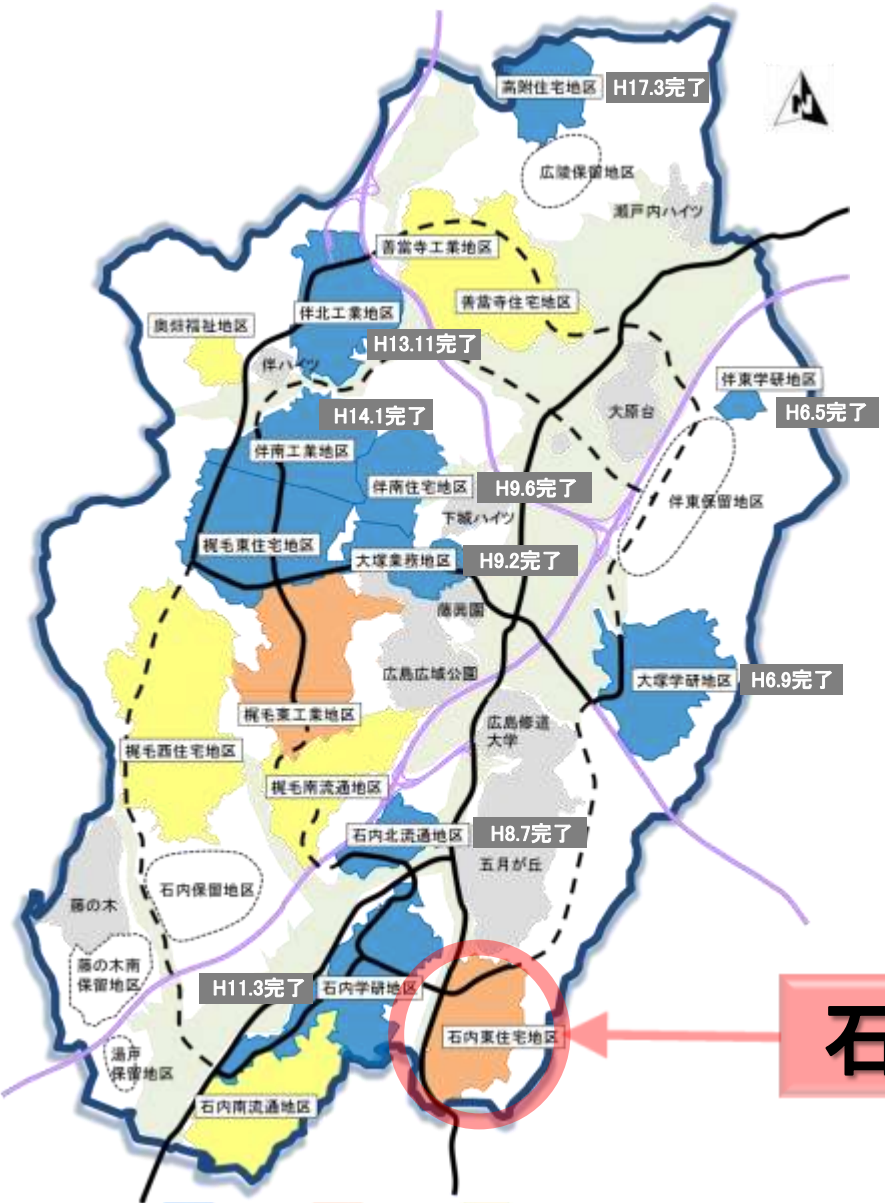


2 都市づくりの進捗状況

計画開発地区の整備状況



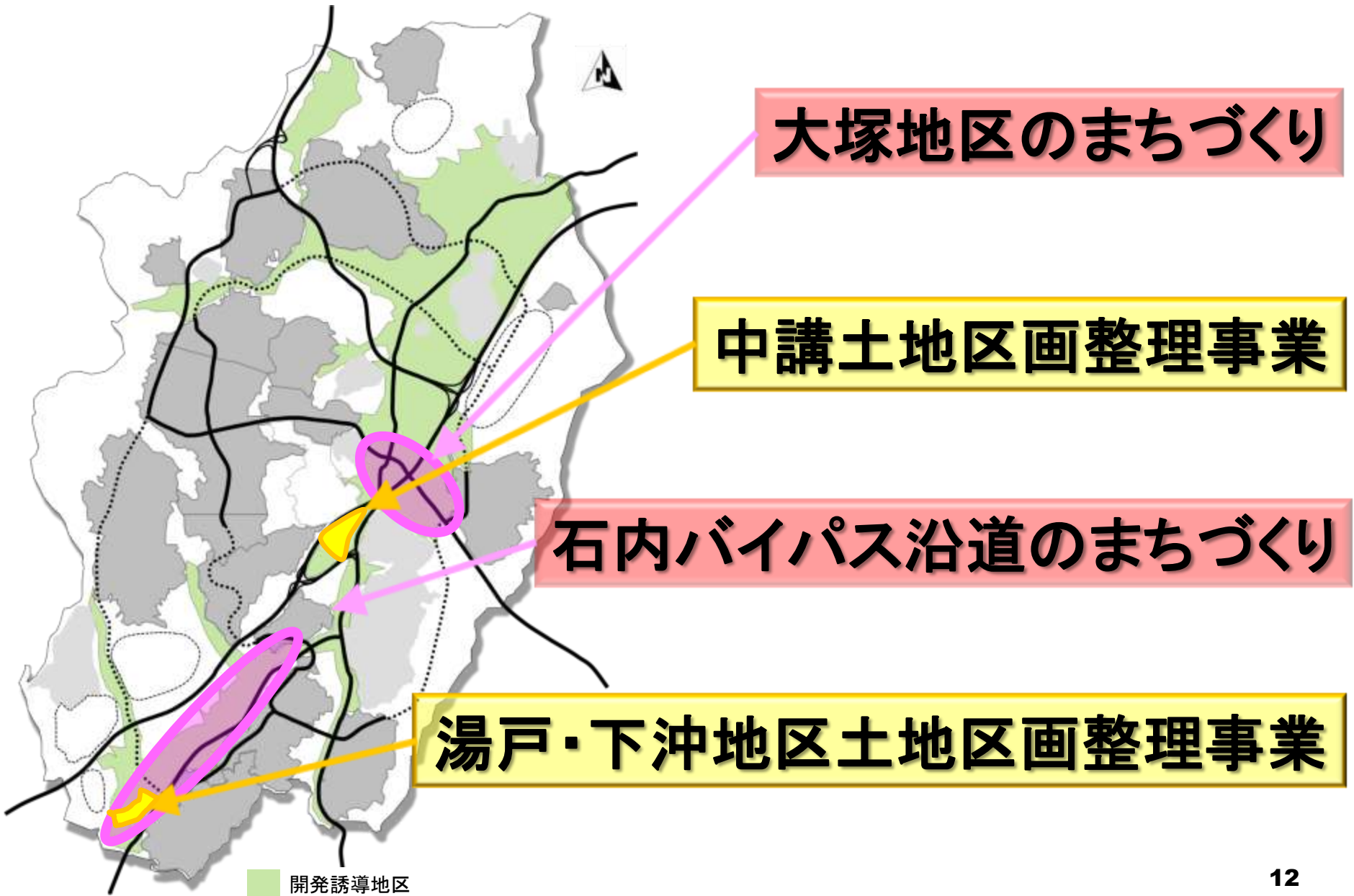
計画開発地区 18地区

完了	9地区
事業中	3地区
未着工	6地区

※整備率 約5割(面積ベース)

石内東地区 本年7月着工

■ 平地部のまちづくり



■ 平地部のまちづくり(中講地区)



**市施行による
区画整理事業**



■ 平地部のまちづくり(大塚地区)



まちづくり計画策定の会合



取組事例(花壇づくり)



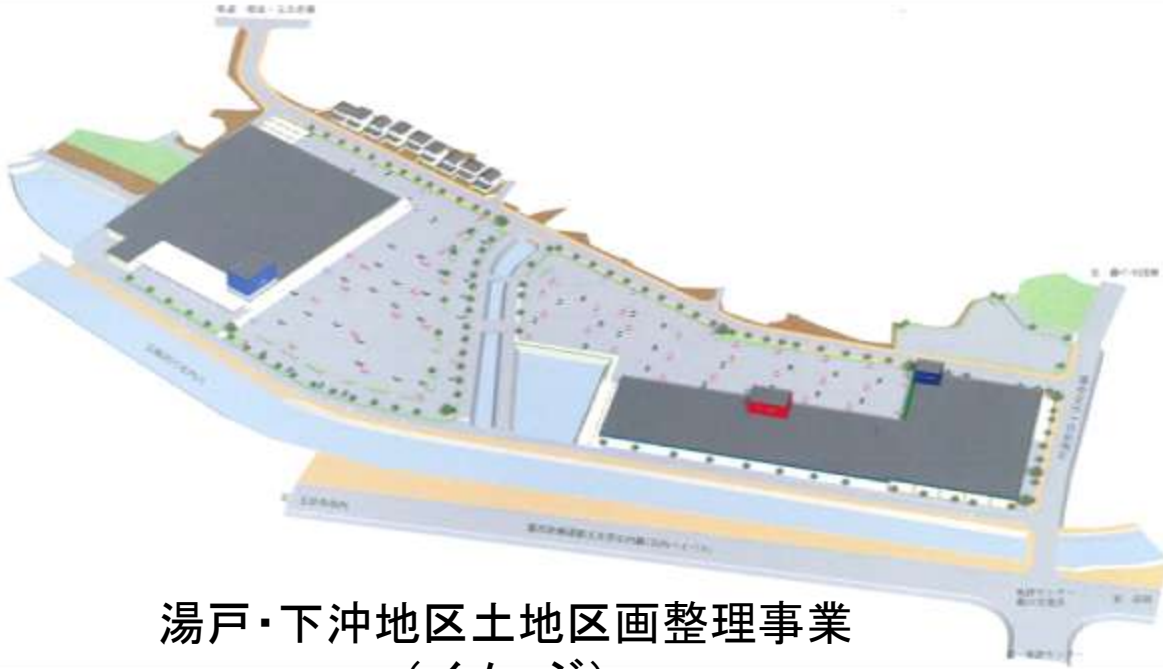
取組事例(芸術作品の設置)

**大塚上町内会及び
大塚下町内会において
まちづくり計画策定
⇒平成22年度完成**



**計画に沿った
取組を実施**

■ 平地部のまちづくり(石内地区)



湯戸・下沖地区土地区画整理事業
(イメージ)

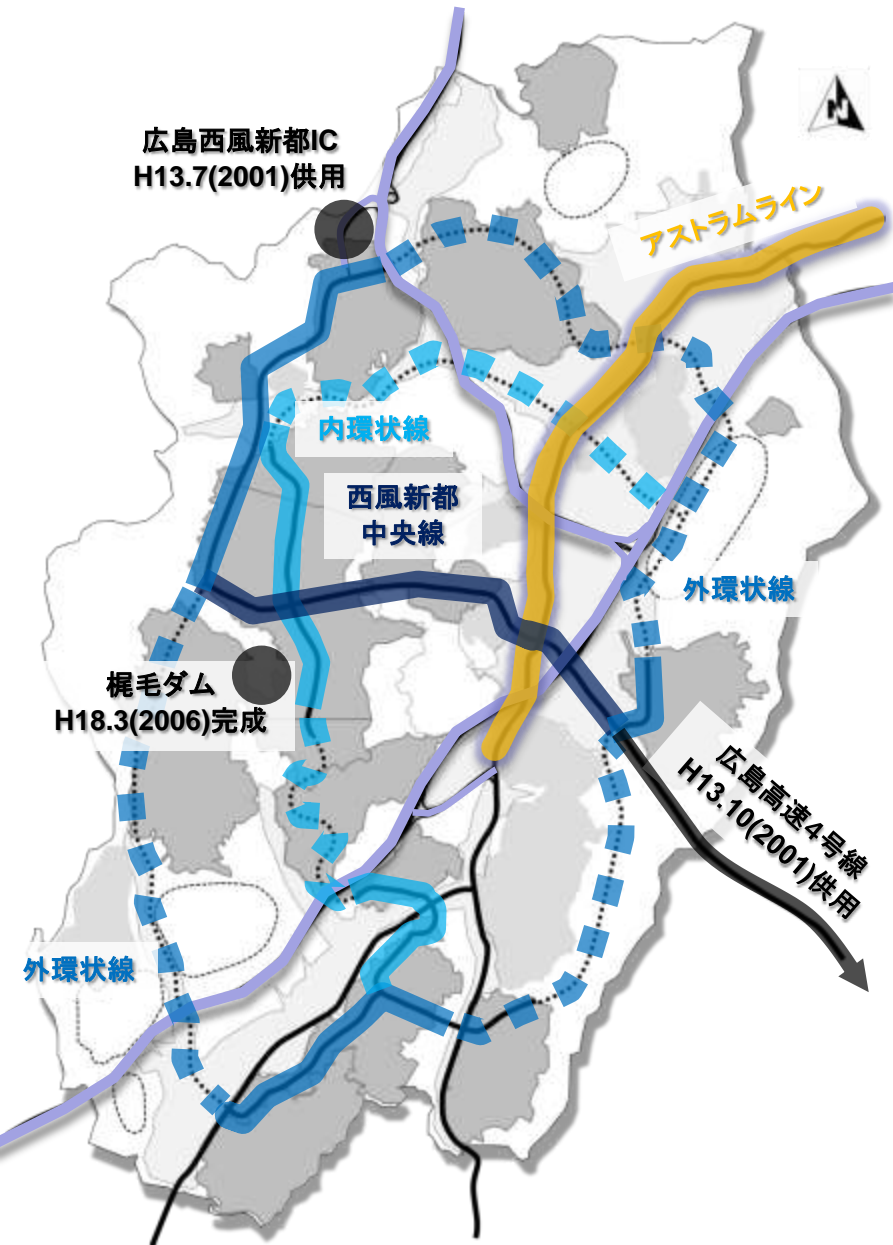
湯戸・下沖地区
⇒土地区画整理
事業の実施



石内バイパス沿道
⇒まちづくり計画
策定に向けた取組

地元勉強会

都市基盤の整備状況



西風新都内幹線道路

計画延長 35.4km

整備済 14.9km (42.1%)	未整備 20.5km (57.9%)
--------------------------	--------------------------

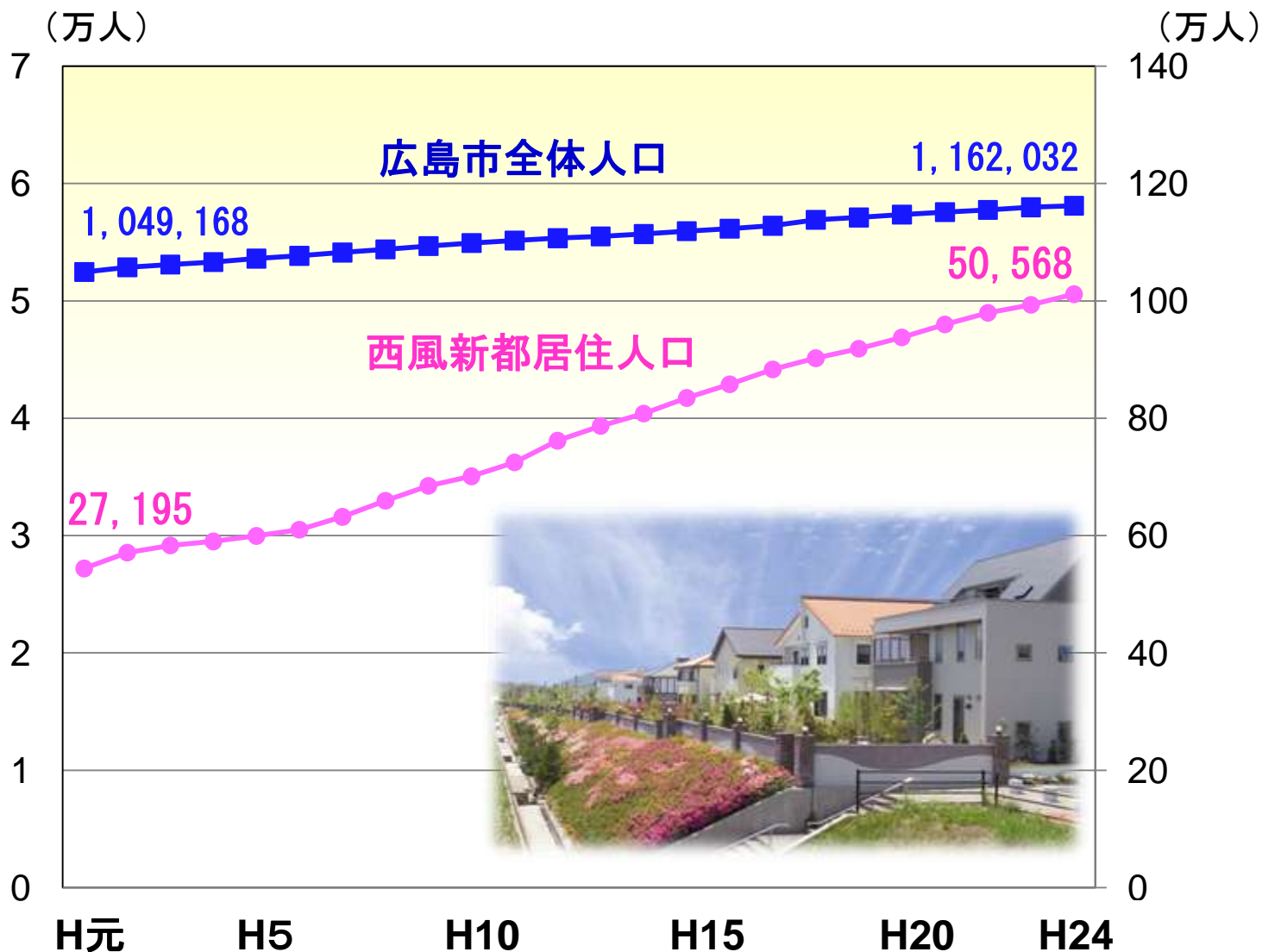


アストラムライン

平成6年8月(1994年)
本通駅～広域公園前駅 開業



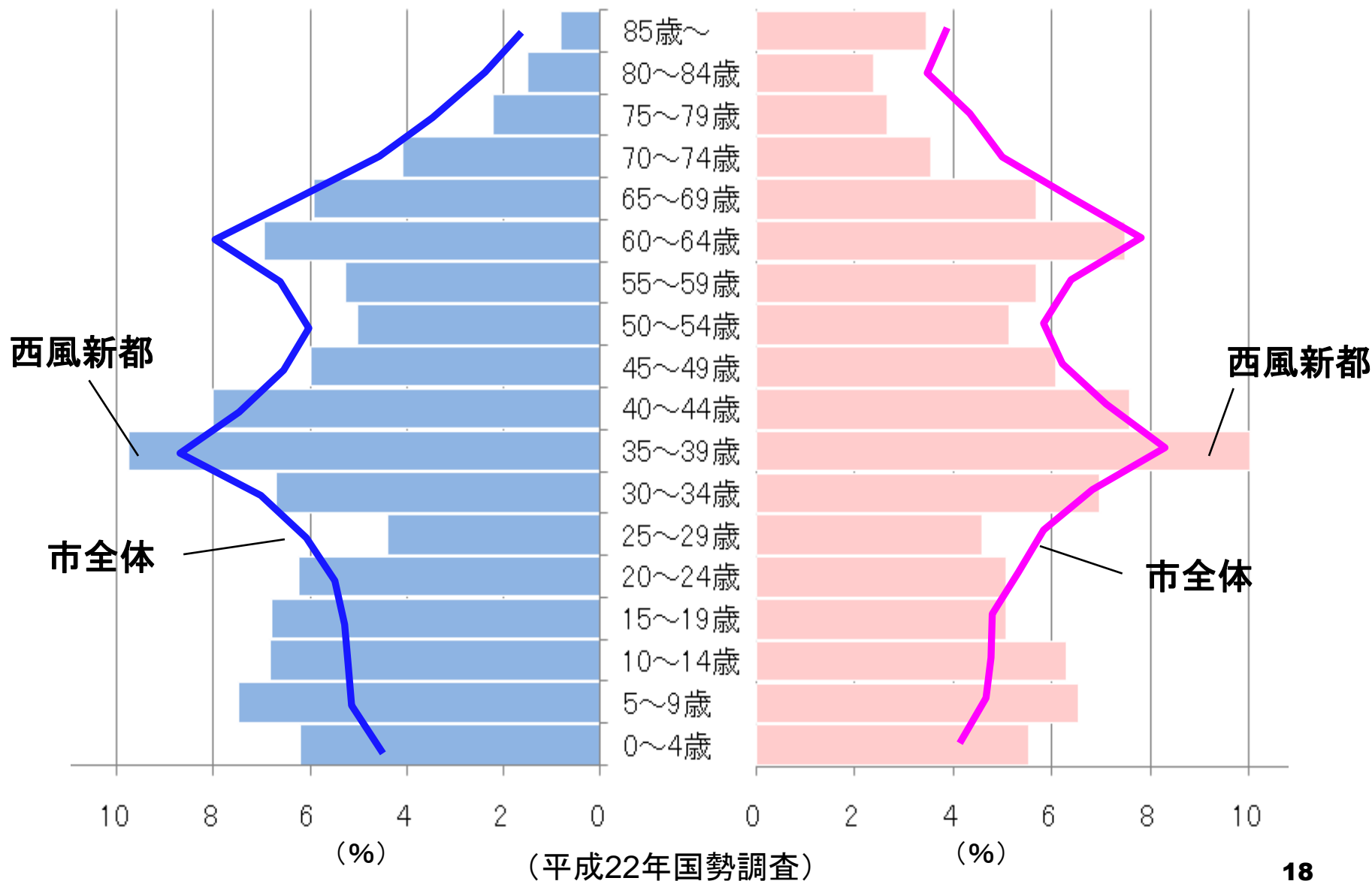
住む 居住人口の推移



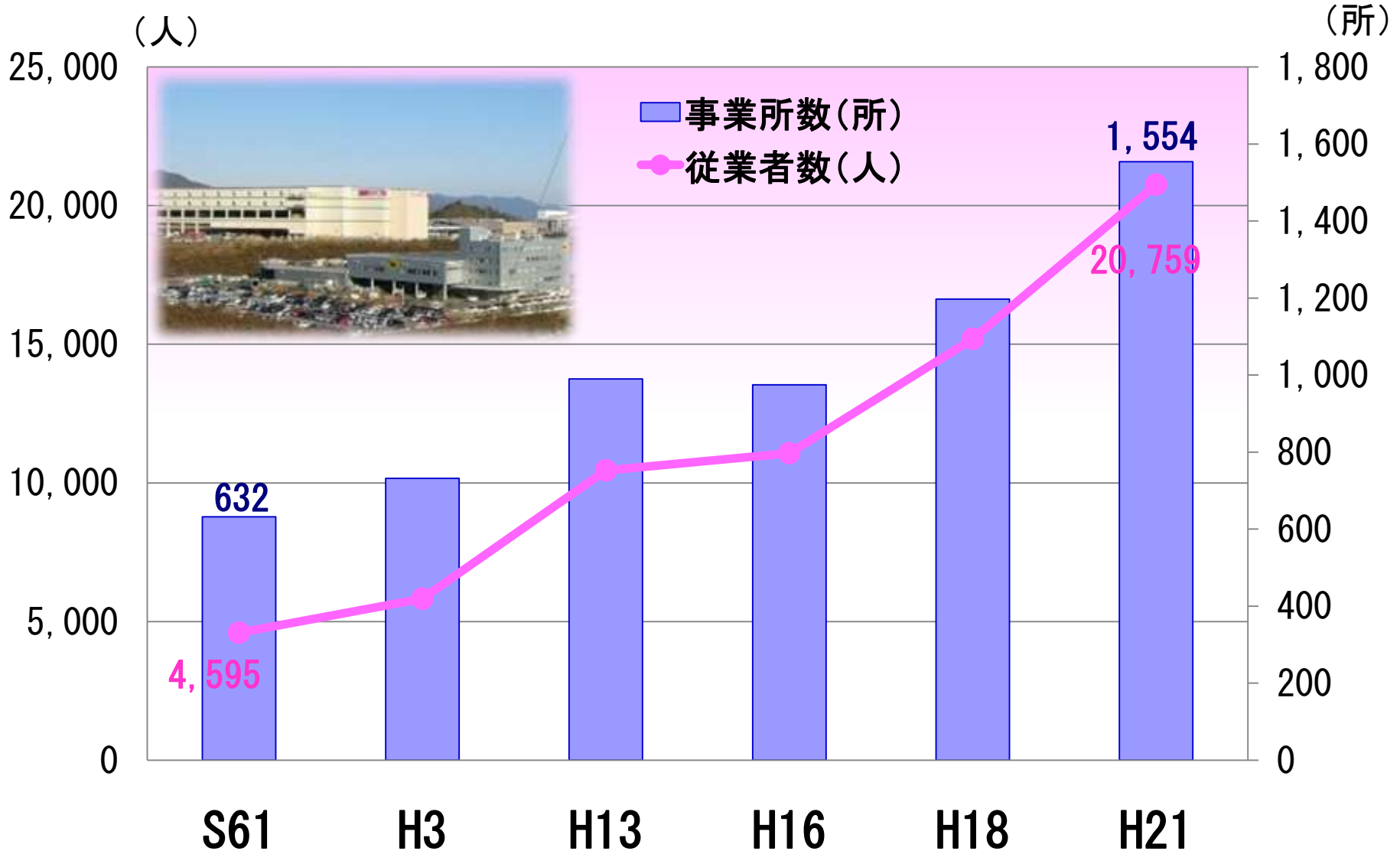
(各年3月末時点の住民基本台帳の人口)

男性

女性



働く 事業所数・従業者数(西風新都全体)の推移



注)昭和61年～平成18年までは事業所・企業統計調査、平成21年は経済センサスによる。