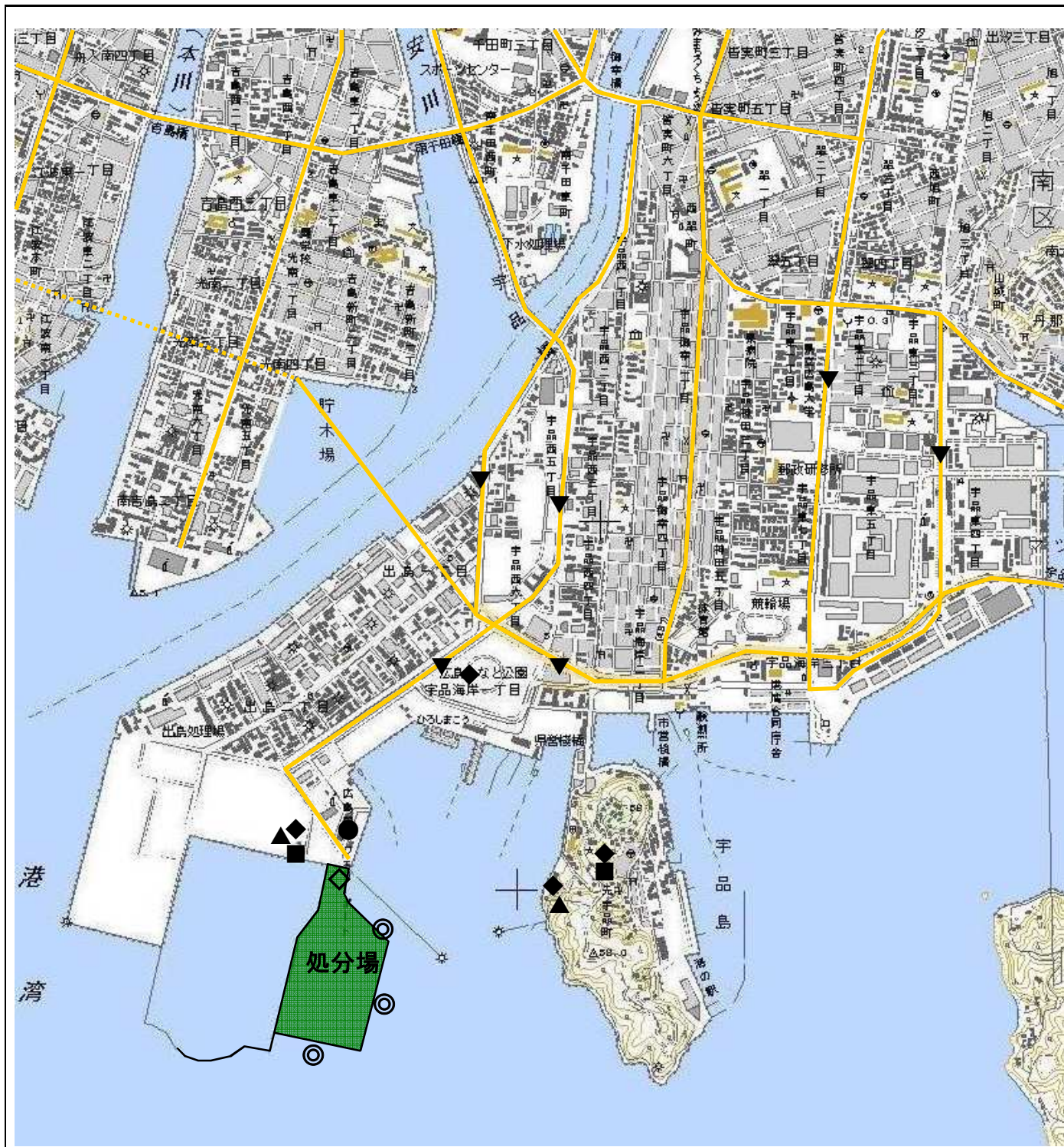
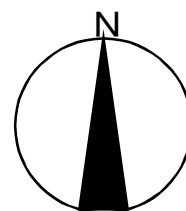
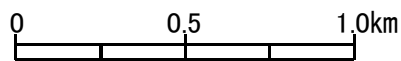


調査地点位置図



<凡例>

- ◆ : 大気質調査地点
- : 悪臭調査地点
- ▲ : 騒音・振動
- ▼ : 交通騒音・交通量
- ◇ : 水質（処理水）調査地点
- : 水質（地下水）調査地点
- ◎ : 水質（周辺海域），底質調査地点



※図は、国土地理院発行の2万5千分の1地形図（広島）を使用