

付録－４

防災カルテ様式及び記入要領

防災カルテ様式B（落石・崩壊）

施設管理番号	点検対象項目	落石・崩壊	路線名
変状 No. 	<詳細スケッチ欄>	<div style="text-align: center; margin-bottom: 10px;"><写真張付欄></div> <div style="text-align: center; margin-top: 10px;">着目すべき点</div> <div style="text-align: center; margin-top: 10px;">チェック項目</div>	
作成年月日	年 月 日	天候: (晴)	

付4-2

防災カルテ様式C（落石・崩壊）

施設管理番号	点検対象項目	落石・崩壊	路線名	距離標(自)	0000	(至)	0000	00	上下線の別	他	延長	0.0 m
点検年月日	年月日	年月日	年月日	年月日	年月日	年月日	年月日	年月日	年月日	年月日	年月日	年月日
前回との差異	無	無	無	無	無	無	無	無	無	無	無	無
被災履歴	無	無	無	無	無	無	無	無	無	無	無	無
補修履歴	無	無	無	無	無	無	無	無	無	無	無	無
前回との差異	無	無	無	無	無	無	無	無	無	無	無	無
被災履歴	無	無	無	無	無	無	無	無	無	無	無	無
補修履歴	無	無	無	無	無	無	無	無	無	無	無	無
前回との差異	無	無	無	無	無	無	無	無	無	無	無	無
被災履歴	無	無	無	無	無	無	無	無	無	無	無	無
補修履歴	無	無	無	無	無	無	無	無	無	無	無	無
点検時の特記事項 (点検時の対応)	天候：(晴)	天候：(晴)	天候：(晴)	天候：(晴)	天候：(晴)	天候：(晴)	天候：(晴)	天候：(晴)	天候：(晴)	天候：(晴)	天候：(晴)	天候：(晴)
点検者名												
点検後の対応 (専門技術者の判定)												
専門技術者による点検年月日	年月日	年月日	年月日	年月日	年月日	年月日	年月日	年月日	年月日	年月日	年月日	年月日
専門技術者名												
次回点検実施時期	年度 月	年度 月	年度 月	年度 月	年度 月	年度 月	年度 月	年度 月	年度 月	年度 月	年度 月	年度 月

防災カルテ様式 A (岩盤崩壊)

管 理 機 関 名	
管 理 機 関 コ ー ド	

施設管理番号	点検対象項目	岩盤崩壊	路線名	距離標(自)	0 0 0 0	0 0 (至)	0 0 0 0	0 0	上下線の別	他	延長	0.000 m							
事業区分	一般	道路種別	現道・旧道路区分	現道	所在地	郡	町	位置目印	なし	北緯	0 度 0 分 0.0 秒	東経	0 度 0 分 0.0 秒	測地系	世界測地系				
事前通行規制区間指定	無	規制基準等	連続雨量	0 mm	時間雨量	0 mm	交通量	平日	0 台/12h	休日	0 台/12h	DID区間	非該当	バス路線	非該当	迂回路	無	緊急輸送道路区分	指定無

[点検地点位置図]※スケッチと位置を明記する

専 門 技 術 者 に よ る 点 検		無
着目すべき変状	点 検 内 容 の 要 点	

[専門技術者のコメント]

対応するものに○印		評価年月日
1	対策が必要	年 月 日
2	カルテ対応	年 月 日
3	対策不要	年 月 日
4	対策完了	年 月 日

着目すべき変状	点検の時期	想定される災害形態					変状が出たときの対応
		位置	規模	崩壊形態	既設対策工の効果	道路に対する影響	
	定期						
	不定期						
	不定期						
作成年月日	年 月 日	天候: (晴)	点 検 者 名	会 社 名	連 絡 先	TEL	
			専 門 技 術 者 名	会 社 名	連 絡 先	TEL	

防災カルテ様式B（岩盤崩壊）

施設管理番号	点検対象項目	岩盤崩壊	路線名
変状 No.		<詳細スケッチ欄>	<写真張付欄>	
		着目すべき点		
		チェック項目		
作成年月日	年	月	日	天候： (晴)

付4-7

防災カルテ様式C（岩盤崩壊）

施設管理番号	点検対象項目	岩盤崩壊	路線名	距離標(自)	(至)	上下線の別	他	延長	0.0 m
点検年月日	年月日	年月日	年月日	年月日	年月日	年月日	年月日	年月日	年月日
前回との差異	無	無	無	無	無	無	無	無	無
被災履歴	無	無	無	無	無	無	無	無	無
補修履歴	無	無	無	無	無	無	無	無	無
前回との差異	無	無	無	無	無	無	無	無	無
被災履歴	無	無	無	無	無	無	無	無	無
補修履歴	無	無	無	無	無	無	無	無	無
前回との差異	無	無	無	無	無	無	無	無	無
被災履歴	無	無	無	無	無	無	無	無	無
補修履歴	無	無	無	無	無	無	無	無	無
点検時の特記事項 (点検時の対応)	天候：（ 晴 ）	天候：（ 晴 ）	天候：（ 晴 ）	天候：（ 晴 ）	天候：（ 晴 ）	天候：（ 晴 ）	天候：（ 晴 ）	天候：（ 晴 ）	天候：（ 晴 ）
点検者名									
点検後の対応 (専門技術者の判定)									
専門技術者による点検年月日	年月日	年月日	年月日	年月日	年月日	年月日	年月日	年月日	年月日
専門技術者名									
次回点検実施時期	年度 月	年度 月	年度 月	年度 月	年度 月	年度 月	年度 月	年度 月	年度 月

防災カルテ様式 D (岩盤崩壊)

施設管理番号						災害種別		路線名		距離標(自)	0 0 0 0	(至)	0 0 0 0	0 0	上下線の別	他																			
点検対象箇所	非該当	事業区分	一般	道路種別		現道・旧道路区分	現道	所在地		郡	町	北緯	0 度 0 分 0.0 秒	東経	0 度 0 分 0.0 秒	測地系	世界測地系																		
平面図(被災・対策)									断面図(被災・対策)																										
現況写真・スケッチ(被災・対策)									<table border="1" style="width: 100%; border-collapse: collapse;"> <tr> <th colspan="2" style="text-align: center;">特記事項</th> </tr> <tr> <td style="width: 15%;">発生年月日</td> <td>年 月 日</td> </tr> <tr> <td rowspan="2" style="width: 15%;">規 模</td> <td>幅、長さ、深さ(m) 0.0 m、 0.0 m、 0.0 m</td> </tr> <tr> <td>コメント:</td> </tr> <tr> <td rowspan="2" style="width: 15%;">誘 因</td> <td>降雨:連続 0 mm 最大 0 mm/hr 地震:震度 0 加速度 0.0 gal</td> </tr> <tr> <td>雪崩:気温 0.0 °C 積雪深 0.0 m</td> </tr> <tr> <td rowspan="2" style="width: 15%;">被 害</td> <td>人身:死者 0 人、負傷者 0 人、 物損: 被害額: 0.0 百万円</td> </tr> <tr> <td>コメント:</td> </tr> <tr> <td style="width: 15%;">通行止実績</td> <td>全面 0.0 時間、片側 0.0 時間、 路肩規則</td> </tr> <tr> <td rowspan="2" style="width: 15%;">対 策 工</td> <td>施工年度: 年 対策工種: 概算工費: 0.0 百万円</td> </tr> <tr> <td>コメント:</td> </tr> </table>									特記事項		発生年月日	年 月 日	規 模	幅、長さ、深さ(m) 0.0 m、 0.0 m、 0.0 m	コメント:	誘 因	降雨:連続 0 mm 最大 0 mm/hr 地震:震度 0 加速度 0.0 gal	雪崩:気温 0.0 °C 積雪深 0.0 m	被 害	人身:死者 0 人、負傷者 0 人、 物損: 被害額: 0.0 百万円	コメント:	通行止実績	全面 0.0 時間、片側 0.0 時間、 路肩規則	対 策 工	施工年度: 年 対策工種: 概算工費: 0.0 百万円	コメント:
特記事項																																			
発生年月日	年 月 日																																		
規 模	幅、長さ、深さ(m) 0.0 m、 0.0 m、 0.0 m																																		
	コメント:																																		
誘 因	降雨:連続 0 mm 最大 0 mm/hr 地震:震度 0 加速度 0.0 gal																																		
	雪崩:気温 0.0 °C 積雪深 0.0 m																																		
被 害	人身:死者 0 人、負傷者 0 人、 物損: 被害額: 0.0 百万円																																		
	コメント:																																		
通行止実績	全面 0.0 時間、片側 0.0 時間、 路肩規則																																		
対 策 工	施工年度: 年 対策工種: 概算工費: 0.0 百万円																																		
	コメント:																																		
作成年月日		年	月	日	天候: (晴)																														

現 状 記 録 写 真 （ 岩 盤 崩 壊 ）

管 理 機 関 名													
管 理 機 関 コ ー ド													

施設管理番号									点検対象項目	岩盤崩壊		路線名											距離標(自)	0	0	0	0	(至)	0	0	0	0	0	上下線の別	他	延長	0.0	m
事業区分	一般	道路種別				現道・旧道路区分	現道	所在地			郡		町		位置目印なし	北緯	0	度	0	分	0.0	秒	東経	0	度	0	分	0.0	秒	測地系	世界測地系							

作成年月日 年 月 日 天候: (晴)

付4-10

防災カルテ様式 A (地すべり)

															管 理 機 関 名																			
															管 理 機 関 コ ー ド																			
施設管理番号		点検対象項目		地すべり		路線名				距離標(自)		0 0 0 0		(至)		0 0 0 0		0 0		上下線の別		他	延長	0.000 m										
事業区分	一般	道路種別		現道・旧道路区分		現道		所在地		郡		町		位置目印		なし		北緯		0 度 0 分 0.0 秒		東経		0 度 0 分 0.0 秒		測地系	世界測地系							
事前通行規制区間指定		無		規制基準等		連続雨量		0 mm		時間雨量		0 mm		交通量		平日		0 台/12h		休日		0 台/12h		DID区間		非該当	バス路線	非該当	迂回路	無	緊急輸送道路区分		指定無	
[点検地点位置図]※スケッチと位置を明記する															専 門 技 術 者 に よ る 点 検							無												
															着目すべき変状							点 検 内 容 の 要 点												
[専門技術者のコメント]																	対応するものに○印		評価年月日															
																1	対策工が必要		年 月 日															
																2	カルテ対応		年 月 日															
																3	対策不要		年 月 日															
																4	対策完了		年 月 日															
着目すべき変状			点検の時期				想定される災害形態				変状が出たときの対応																							
			定期																															
			不定期																															
			不定期																															
			点 検 者 名				会 社 名				連 絡 先	TEL																						
作 成 年 月 日	年	月	日	天 候: (晴)	専 門 技 術 者 名				会 社 名				連 絡 先	TEL																				

防災カルテ様式B（地すべり）

施設管理番号	点検対象項目	地すべり	路線名
変状 No. 	<詳細スケッチ欄>		<写真張付欄>
		着目すべき点	
		チェック項目	
作成年月日	年 月 日	天候: (晴)	

防災カルテ様式C（地すべり）

施設管理番号	点検対象項目	地すべり	路線名	距離標(自)	0000	(至)	0000	00	上下線の別	他	延長	0.0 m
点 検 年 月 日	年 月 日	年 月 日	年 月 日	年 月 日	年 月 日	年 月 日	年 月 日	年 月 日	年 月 日	年 月 日	年 月 日	年 月 日
前回との差異	無	無	無	無	無	無	無	無	無	無	無	無
被災履歴	無	無	無	無	無	無	無	無	無	無	無	無
補修履歴	無	無	無	無	無	無	無	無	無	無	無	無
前回との差異	無	無	無	無	無	無	無	無	無	無	無	無
被災履歴	無	無	無	無	無	無	無	無	無	無	無	無
補修履歴	無	無	無	無	無	無	無	無	無	無	無	無
前回との差異	無	無	無	無	無	無	無	無	無	無	無	無
被災履歴	無	無	無	無	無	無	無	無	無	無	無	無
補修履歴	無	無	無	無	無	無	無	無	無	無	無	無
点検時の特記事項 (点検時の対応)	天候：(晴)	天候：(晴)	天候：(晴)	天候：(晴)	天候：(晴)	天候：(晴)	天候：(晴)	天候：(晴)	天候：(晴)	天候：(晴)	天候：(晴)	天候：(晴)
点検者名												
点検後の対応 (専門技術者の判定)												
専門技術者による点検年月日	年 月 日	年 月 日	年 月 日	年 月 日	年 月 日	年 月 日	年 月 日	年 月 日	年 月 日	年 月 日	年 月 日	年 月 日
専門技術者名												
次回点検実施時期	年度 月	年度 月	年度 月	年度 月	年度 月	年度 月	年度 月	年度 月	年度 月	年度 月	年度 月	年度 月

防災カルテ様式 D (地すべり)

施設管理番号						災害種別		路線名		距離標(自)	0 0 0 0	(至)	0 0 0 0	0 0	上下線の別	他	
点検対象箇所	非該当	事業区分	一般	道路種別		現道・旧道路区分	現道	所在地		郡	町	北緯	0 度 0 分 0.0 秒	東経	0 度 0 分 0.0 秒	測地系	世界測地系
平面図(被災・対策)									断面図(被災・対策)								
現況写真・スケッチ(被災・対策)									特記事項								
									発生年月日 年 月 日								
									規模 幅、長さ、深さ(m) 0.0 m、 0.0 m、 0.0 m コメント:								
									誘因 降雨:連続 0 mm 最大 0 mm/hr 地震:震度 0 加速度 0.0 gal 雪崩:気温 0.0 °C 積雪深 0.0 m								
									被害 人身:死者 0 人、負傷者 0 人、物損: 被害額: 0.0 百万円 コメント:								
									通行止実績 全面 0.0 時間、片側 0.0 時間、路肩規則								
									対策工 施工年度: 年 対策工種: 概算工費: 0.0 百万円 コメント:								
作成年月日 年 月 日 天候: (晴)																	

付4-14

現 状 記 録 写 真 (地 す べ り)

																	管 理 機 関 名																				
																	管 理 機 関 コ ー ド																				
施設管理番号				点検対象項目	地すべり		路線名													距離標(自)	0	0	0	0	(至)	0	0	(至)	0	0	0	0	0	上下線の別	他	延長	0.0 m
事業区分	一般	道路種別		現道・旧道路区分	現道	所在地		郡	町	位置目印なし		北緯	0度	0分	0.0秒	東経	0度	0分	0.0秒	測地系	世界測地系																

作 成 年 月 日	年	月	日	天候: (晴)
-----------	---	---	---	--

防災カルテ様式 A (土石流)

管 理 機 関 名	
管 理 機 関 コ ー ド	

施設管理番号		点検対象項目	土石流	路線名		距離標(自)	0	0	0	0	(至)	0	0	0	0	上下線の別	他	延長	0.000 m									
事業区分	一般	道路種別		現道・旧道路区分	現道	所在地		郡		町	位置目印	なし	北緯	0	度	0	分	0.0	秒	東経	0	度	0	分	0.0	秒	測地系	世界測地系
事前通行規制区間指定	無	規制基準等		連続雨量	0 mm	時間雨量	0 mm	交通量	平日	0	台/12h	休日	0	台/12h	DID区間	非該当	バス路線	非該当	迂回路	無	緊急輸送道路区分	指定無						

[点検地点位置図] ※スケッチと位置を明記する

[専門技術者のコメント]

対応するものに○印		評価年月日
1	対策工が必要	年 月 日
2	カルテ対応	年 月 日
3	対策不要	年 月 日
4	対策完了	年 月 日

着目すべき変状	点検の時期	想定される災害形態	変状が出たときの対応
	定期		
	不定期		
	不定期		
	点 検 者 名	会 社 名	連 絡 先 TEL
作 成 年 月 日	年 月 日 天候: (晴)	専 門 技 術 者 名	会 社 名 連 絡 先 TEL

防災カルテ様式B（土石流）

施設管理番号	点検対象項目	土石流	路線名
変状 No. 	<詳細スケッチ欄>		<写真張付欄>
			着目すべき点
			チェック項目
作成年月日	年	月	日 天候: (晴)

防災カルテ様式C（土石流）

施設管理番号	点検対象項目	土石流	路線名	距離標(自)	(至)	上下線の別	他	延長	0.0 m
点 検 年 月 日	年 月 日	年 月 日	年 月 日	年 月 日	年 月 日	年 月 日	年 月 日	年 月 日	年 月 日
前回との差異	無	無	無	無	無	無	無	無	無
被災履歴	無	無	無	無	無	無	無	無	無
補修履歴	無	無	無	無	無	無	無	無	無
前回との差異	無	無	無	無	無	無	無	無	無
被災履歴	無	無	無	無	無	無	無	無	無
補修履歴	無	無	無	無	無	無	無	無	無
前回との差異	無	無	無	無	無	無	無	無	無
被災履歴	無	無	無	無	無	無	無	無	無
補修履歴	無	無	無	無	無	無	無	無	無
点検時の特記事項 (点検時の対応)	天候：（ 晴 ）	天候：（ 晴 ）	天候：（ 晴 ）	天候：（ 晴 ）	天候：（ 晴 ）	天候：（ 晴 ）	天候：（ 晴 ）	天候：（ 晴 ）	天候：（ 晴 ）
点検者名									
点検後の対応 (専門技術者の判定)									
専門技術者による点検年月日	年 月 日	年 月 日	年 月 日	年 月 日	年 月 日	年 月 日	年 月 日	年 月 日	年 月 日
専門技術者名									
次回点検実施時期	年度 月	年度 月	年度 月	年度 月	年度 月	年度 月	年度 月	年度 月	年度 月


防災カルテ様式 D (土石流)

施設管理番号										災害種別		路線名		距離標(自)	0 0 0 0	(至)	0 0 0 0	0 0	上下線の別	他
点検対象箇所	非該当	事業区分	一般	道路種別		現道・旧道路区分	現道	所在地		郡	町	北緯	0 度 0 分 0.0 秒	東経	0 度 0 分 0.0 秒	測地系	世界測地系			
平面図(被災・対策)												断面図(被災・対策)								
現況写真・スケッチ(被災・対策)												特記事項								
												発生年月日 年 月 日								
												規模 幅、長さ、深さ(m) 0.0 m、 0.0 m、 0.0 m コメント:								
												誘因 降雨:連続 0 mm 最大 0 mm/hr 地震:震度 0 加速度 0.0 gal 雪崩:気温 0.0 °C 積雪深 0.0 m								
												被害 人身:死者 0 人、負傷者 0 人、物損: 被害額: 0.0 百万円 コメント:								
												通行止実績 全面 0.0 時間、片側 0.0 時間、路肩規則								
												対策工 施工年度: 年 対策工種: 概算工費: 0.0 百万円 コメント:								
作成年月日												年 月 日 天候: (晴)								

現状記録写真（土石流）

管理機関名										
管理機関コード										

施設管理番号					点検対象項目	土石流	路線名				距離標(自)	0	0	0	0		0	0	(至)	0	0	0	0	0	0	上下線の別	他	延長	0.0 m							
事業区分	一般	道路種別			現道・旧道路区分	現道	所在地			郡						町			位置目印なし		北緯	0	度	0	分	0.0	秒	東経	0	度	0	分	0.0	秒	測地系	世界測地系



作成年月日 年 月 日 天候: (晴)

防災カルテ様式 A (盛土)

施設管理番号															点検対象項目					盛土					路線名					距離標(自)					0 0 0 0					0 0 (至)					0 0 0 0					0 0					上下線の別					他					延長					0.000 m				
事業区分		一般			道路種別			現道・旧道路区分			現道			所在地			郡			町			位置目印			なし			北緯			0 度 0 分 0.0 秒			東経			0 度 0 分 0.0 秒			測地系			世界測地系																														
事前通行規制区間指定			無			規制基準等			連続雨量			0 mm			時間雨量			0 mm			交通量			平日			0 台/12h			休日			0 台/12h			DID区間			非該当			バス路線			非該当			迂回路			無			緊急輸送道路区分			指定無																	
<p>[点検地点位置図]※スケッチと位置を明記する</p>																																																																										
<p>[専門技術者のコメント]</p>																																								<table border="1" style="width: 100%; border-collapse: collapse;"> <tr> <th colspan="2">対応するものに○印</th> <th colspan="2">評価年月日</th> </tr> <tr> <td style="text-align: center;">1</td> <td>対策が必要</td> <td style="text-align: center;">年</td> <td style="text-align: center;">月 日</td> </tr> <tr> <td style="text-align: center;">2</td> <td>カルテ対応</td> <td style="text-align: center;">年</td> <td style="text-align: center;">月 日</td> </tr> <tr> <td style="text-align: center;">3</td> <td>対策不要</td> <td style="text-align: center;">年</td> <td style="text-align: center;">月 日</td> </tr> <tr> <td style="text-align: center;">4</td> <td>対策完了</td> <td style="text-align: center;">年</td> <td style="text-align: center;">月 日</td> </tr> </table>					対応するものに○印		評価年月日		1	対策が必要	年	月 日	2	カルテ対応	年	月 日	3	対策不要	年	月 日	4	対策完了	年	月 日										
対応するものに○印		評価年月日																																																																								
1	対策が必要	年	月 日																																																																							
2	カルテ対応	年	月 日																																																																							
3	対策不要	年	月 日																																																																							
4	対策完了	年	月 日																																																																							
着目すべき変状															点検の時期										想定される災害形態										変状が出たときの対応																																							
															定期																																																											
															不定期																																																											
															不定期																																																											
作成年月日					年 月 日					天候: (晴)					点 検 者 名					会 社 名					連 絡 先					TEL																																												
															専 門 技 術 者 名					会 社 名					連 絡 先					TEL																																												

防災カルテ様式B（盛土）

施設管理番号	点検対象項目	盛土	路線名
変状 No. 	<詳細スケッチ欄>		<写真張付欄>
		着目すべき点	
		チェック項目	
作成年月日	年 月 日	天候: (晴)	

防災カルテ様式C（盛土）

施設管理番号	点検対象項目	盛土	路線名	距離標(自)	0000	(至)	0000	00	上下線の別	他	延長	0.0 m
点 検 年 月 日	年 月 日	年 月 日	年 月 日	年 月 日	年 月 日	年 月 日	年 月 日	年 月 日	年 月 日	年 月 日	年 月 日	年 月 日
前回との差異	無	無	無	無	無	無	無	無	無	無	無	無
被災履歴	無	無	無	無	無	無	無	無	無	無	無	無
補修履歴	無	無	無	無	無	無	無	無	無	無	無	無
前回との差異	無	無	無	無	無	無	無	無	無	無	無	無
被災履歴	無	無	無	無	無	無	無	無	無	無	無	無
補修履歴	無	無	無	無	無	無	無	無	無	無	無	無
前回との差異	無	無	無	無	無	無	無	無	無	無	無	無
被災履歴	無	無	無	無	無	無	無	無	無	無	無	無
補修履歴	無	無	無	無	無	無	無	無	無	無	無	無
点検時の特記事項 (点検時の対応)	天候：（ 晴 ）	天候：（ 晴 ）	天候：（ 晴 ）	天候：（ 晴 ）	天候：（ 晴 ）	天候：（ 晴 ）	天候：（ 晴 ）	天候：（ 晴 ）	天候：（ 晴 ）	天候：（ 晴 ）	天候：（ 晴 ）	天候：（ 晴 ）
点検者名												
点検後の対応 (専門技術者の判定)												
専門技術者による点検年月日	年 月 日	年 月 日	年 月 日	年 月 日	年 月 日	年 月 日	年 月 日	年 月 日	年 月 日	年 月 日	年 月 日	年 月 日
専門技術者名												
次回点検実施時期	年度 月	年度 月	年度 月	年度 月	年度 月	年度 月	年度 月	年度 月	年度 月	年度 月	年度 月	年度 月

防災カルテ様式 D (盛土)

施設管理番号						災害種別		路線名		距離標(自)	0 0 0 0	(至)	0 0 0 0	0 0	上下線の別	他	
点検対象箇所	非該当	事業区分	一般	道路種別		現道・旧道路区分	現道	所在地		郡	町	北緯	0 度 0 分 0.0 秒	東経	0 度 0 分 0.0 秒	測地系	世界測地系
平面図(被災・対策)									断面図(被災・対策)								
現況写真・スケッチ(被災・対策)									特記事項								
									発年月日 年 月 日								
									規 模 幅、長さ、深さ(m) 0.0 m、 0.0 m、 0.0 m コメント:								
									誘 因 降雨:連続 0 mm 最大 0 mm/hr 地震:震度 0 加速度 0.0 gal 雪崩:気温 0.0 °C 積雪深 0.0 m								
									被 害 人身:死者 0 人、負傷者 0 人、 物損: 被害額: 0.0 百万円 コメント:								
									通行止実績 全面 0.0 時間、片側 0.0 時間、 路肩規則								
									対 策 工 施工年度: 年 対策工種: 概算工費: 0.0 百万円 コメント:								
作成年月日									年 月 日 天候: (晴)								

現 状 記 録 写 真 (盛 土)

管 理 機 関 名					
管 理 機 関 コ ー ド					

施設管理番号								点検対象項目	盛土			路線名												距離標(自)	0	0	0	0		0	0	(至)	0	0	0	0	0	0		上下線の別	他	延長	0.0 m
事業区分	一般	道路種別			現道・旧道路区分	現道	所在地			郡		町		位置目印なし		北緯	0	度	0	分	0.0	秒	東経	0	度	0	分	0.0	秒	測地系	世界測地系												

作 成 年 月 日 年 月 日 天候: (晴)

防災カルテ様式 A (擁壁)

管理機関名	
管理機関コード	

施設管理番号		点検対象項目	擁壁	路線名		距離標(自)	0	0	0	0	(至)	0	0	0	0	上下線の別	他	延長	0.000	m									
事業区分	一般	道路種別		現道・旧道路区分	現道	所在地		郡		町		位置目印	なし	北緯	0	度	0	分	0.0	秒	東経	0	度	0	分	0.0	秒	測地系	世界測地系
事前通行規制区間指定	無	規制基準等		連続雨量	0	mm	時間雨量	0	mm	交通量	平日	0	台/12h	休日	0	台/12h	DID区間	非該当	バス路線	非該当	迂回路	無	緊急輸送道路区分	指定無					

[点検地点位置図] ※スケッチと位置を明記する

[専門技術者のコメント]	対応するものに○印		評価年月日	
	1	対策工が必要	年	月
	2	カルテ対応	年	月
	3	対策不要	年	月
	4	対策完了	年	月

着目すべき変状	点検の時期	想定される災害形態	変状が出たときの対応					
	定期							
	不定期							
	不定期							
作成年月日	年	月	日	天気: (晴)	点検者名	会社名	連絡先	TEL
					専門技術者名	会社名	連絡先	TEL

防災カルテ様式B（擁壁）

施設管理番号	点検対象項目	擁壁	路線名
変状 No. 	<詳細スケッチ欄>		<写真張付欄>
		着目すべき点	
		チェック項目	
作成年月日	年 月 日	天候: (晴)	

防災カルテ様式C（擁壁）

施設管理番号	点検対象項目	擁壁	路線名	距離標(自)	0000	(至)	0000	00	上下線の別	他	延長	0.0 m
点 検 年 月 日	年 月 日	年 月 日	年 月 日	年 月 日	年 月 日	年 月 日	年 月 日	年 月 日	年 月 日	年 月 日	年 月 日	年 月 日
前回との差異	無	無	無	無	無	無	無	無	無	無	無	無
被災履歴	無	無	無	無	無	無	無	無	無	無	無	無
補修履歴	無	無	無	無	無	無	無	無	無	無	無	無
前回との差異	無	無	無	無	無	無	無	無	無	無	無	無
被災履歴	無	無	無	無	無	無	無	無	無	無	無	無
補修履歴	無	無	無	無	無	無	無	無	無	無	無	無
前回との差異	無	無	無	無	無	無	無	無	無	無	無	無
被災履歴	無	無	無	無	無	無	無	無	無	無	無	無
補修履歴	無	無	無	無	無	無	無	無	無	無	無	無
点検時の特記事項 (点検時の対応)	天候：（ 晴 ）	天候：（ 晴 ）	天候：（ 晴 ）	天候：（ 晴 ）	天候：（ 晴 ）	天候：（ 晴 ）	天候：（ 晴 ）	天候：（ 晴 ）	天候：（ 晴 ）	天候：（ 晴 ）	天候：（ 晴 ）	天候：（ 晴 ）
点検者名												
点検後の対応 (専門技術者の判定)												
専門技術者による点検年月日	年 月 日	年 月 日	年 月 日	年 月 日	年 月 日	年 月 日	年 月 日	年 月 日	年 月 日	年 月 日	年 月 日	年 月 日
専門技術者名												
次回点検実施時期	年度 月	年度 月	年度 月	年度 月	年度 月	年度 月	年度 月	年度 月	年度 月	年度 月	年度 月	年度 月

防災カルテ様式D (擁壁)

施設管理番号						災害種別		路線名		距離標(自)	0 0 0 0	(至)	0 0 0 0	0 0	上下線の別	他	
点検対象箇所	非該当	事業区分	一般	道路種別		現道・旧道路区分	現道	所在地		郡	町	北緯	0 度 0 分 0.0 秒	東経	0 度 0 分 0.0 秒	測地系	世界測地系
平面図(被災・対策)									断面図(被災・対策)								
現況写真・スケッチ(被災・対策)									特記事項								
									発生年月日 年 月 日								
									規模 幅、長さ、深さ(m) 0.0 m、 0.0 m、 0.0 m コメント:								
									誘因 降雨:連続 0 mm 最大 0 mm/hr 地震:震度 0 加速度 0.0 gal 雪崩:気温 0.0 °C 積雪深 0.0 m								
									被害 人身:死者 0 人、負傷者 0 人、物損: 被害額: 0.0 百万円 コメント:								
									通行止実績 全面 0.0 時間、片側 0.0 時間、路肩規則								
									対策工 施工年度: 年 対策工種: 概算工費: 0.0 百万円 コメント:								
作成年月日 年 月 日 天候: (晴)																	

現状記録写真（擁壁）

管 理 機 関 名								
管 理 機 関 コ ー ド								

施設管理番号								点検対象項目	擁壁	路線名							距離標(自)	0	0	0	0					(至)	0	0					0	0					上下線の別	他	延長	0.0 m
事業区分	一般	道路種別		現道・旧道路区分	現道	所在地		郡		町		位置目印なし	北緯	0	度	0	分	0.0	秒	東経	0	度	0	分	0.0	秒	測地系	世界測地系														

作成年月日		年		月		日	天候: (晴)
-------	--	---	--	---	--	---	-----------

防災カルテ様式 A (その他)

管 理 機 関 名	
管 理 機 関 コ ー ド	

施設管理番号					点検対象項目	その他				路線名					距離標(自)	0	0	0	0	(至)	0	0	上下線の別	他	延長	0.000 m					
事業区分	一般	道路種別		現道・旧道路区分	現道	所在地		郡		町	位置目印	なし				北緯	0	度	0	分	0.0	秒	東経	0	度	0	分	0.0	秒	測地系	世界測地系
事前通行規制区間指定	無	規制基準等		連続雨量	0 mm	時間雨量	0 mm	交通量	平日	0	台/12h	休日	0	台/12h	DID区間	非該当	バス路線	非該当	迂回路	無	緊急輸送道路区分	指定無									

[点検地点位置図] ※スケッチと位置を明記する

[専門技術者のコメント]

対応するものに○印		評価年月日
1	対策が必要	年 月 日
2	カルテ対応	年 月 日
3	対策不要	年 月 日
4	対策完了	年 月 日

着目すべき変状	点検の時期	想定される災害形態	変状が出たときの対応
	定期		
	不定期		
	不定期		
	点 検 者 名	会 社 名	連 絡 先
作成年月日	年 月 日 天候: (晴)	専 門 技 術 者 名	会 社 名
			TEL
			TEL

防災カルテ様式B（その他）

施設管理番号	点検対象項目	その他	路線名
変状 No. 	<詳細スケッチ欄>		<写真張付欄>
			着目すべき点
			チェック項目
作成年月日	年 月 日	天候: (晴)	

防災カルテ様式C（その他）

施設管理番号	点検対象項目	その他	路線名	距離標(自)	(至)	上下線の別	他	延長	0.0 m
点 検 年 月 日	年 月 日	年 月 日	年 月 日	年 月 日	年 月 日	年 月 日	年 月 日	年 月 日	年 月 日
前回との差異	無	無	無	無	無	無	無	無	無
被災履歴	無	無	無	無	無	無	無	無	無
補修履歴	無	無	無	無	無	無	無	無	無
前回との差異	無	無	無	無	無	無	無	無	無
被災履歴	無	無	無	無	無	無	無	無	無
補修履歴	無	無	無	無	無	無	無	無	無
前回との差異	無	無	無	無	無	無	無	無	無
被災履歴	無	無	無	無	無	無	無	無	無
補修履歴	無	無	無	無	無	無	無	無	無
点検時の特記事項 (点検時の対応)	天候：（ 晴 ）	天候：（ 晴 ）	天候：（ 晴 ）	天候：（ 晴 ）	天候：（ 晴 ）	天候：（ 晴 ）	天候：（ 晴 ）	天候：（ 晴 ）	天候：（ 晴 ）
点検者名									
点検後の対応 (専門技術者の判定)									
専門技術者による点検年月日	年 月 日	年 月 日	年 月 日	年 月 日	年 月 日	年 月 日	年 月 日	年 月 日	年 月 日
専門技術者名									
次回点検実施時期	年度 月	年度 月	年度 月	年度 月	年度 月	年度 月	年度 月	年度 月	年度 月

防災カルテ様式D（その他）

施設管理番号											災害種別		路線名		距離標(自)	0 0 0 0	(至)	0 0 0 0	0 0	上下線の別	他	
点検対象箇所	非該当	事業区分	一般	道路種別		現道・旧道路区分	現道	所在地		郡	町			北緯	0 度 0 分 0.0 秒	東経	0 度 0 分 0.0 秒		測地系	世界測地系		
平面図(被災・対策)													断面図(被災・対策)									
現況写真・スケッチ(被災・対策)													特記事項									
													発生年月日 年 月 日									
													規 模 幅、長さ、深さ(m) 0.0 m、 0.0 m、 0.0 m コメント:									
													誘 因 降雨:連続 0 mm 最大 0 mm/hr 地震:震度 0 加速度 0.0 gal 雪崩:気温 0.0 °C 積雪深 0.0 m									
													被 害 人身:死者 0 人、負傷者 0 人、 物損: 被害額: 0.0 百万円 コメント:									
													通行止実績 全面 0.0 時間、片側 0.0 時間、 路肩規則									
													対 策 工 施工年度: 年 対策工種: 概算工費: 0.0 百万円 コメント:									
作 成 年 月 日													年 月 日 天候: (晴)									

現 状 記 録 写 真 (そ の 他)

管 理 機 関 名	
管 理 機 関 コ ー ド	
上下線の別	他
延長	0.0 m
測地系	世界測地系

施設管理番号					点検対象項目	その他	路線名		距離標(自)	0	0	0	0	(至)	0	0	0	0	0	0			
事業区分	一般	道路種別		現道・旧道路区分	現道	所在地		郡		町		位置目印なし		北緯	0度	0分	0.0秒	東経	0度	0分	0.0秒	測地系	世界測地系



作成年月日		年	月	日	天候: (晴)
-------	--	---	---	---	-----------

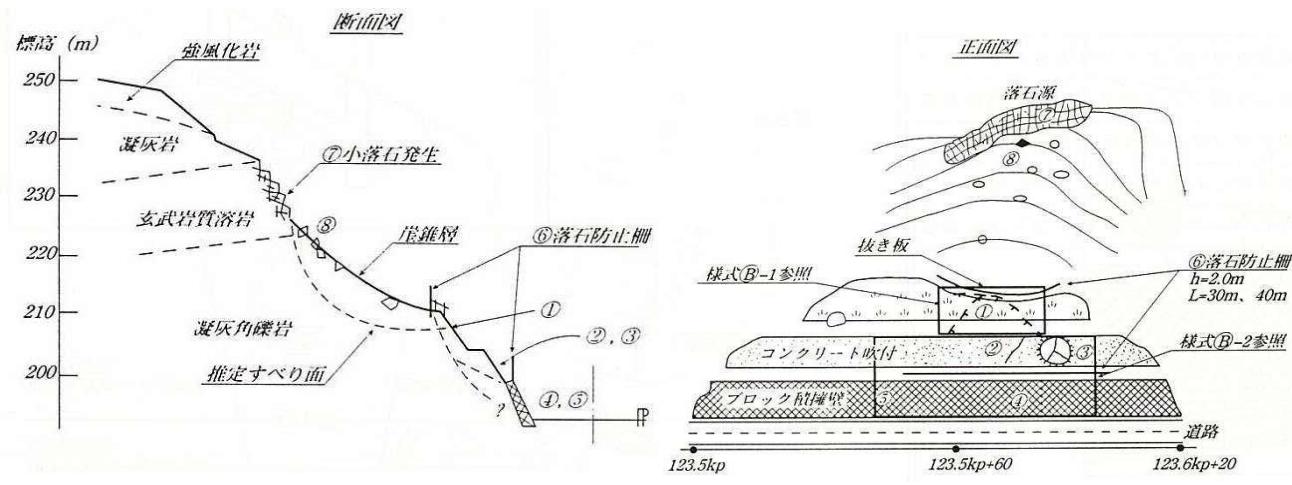
防災カルテ様式 A (落石・崩壊)

記入例

管理機関名	〇〇土木事務所									
管理機関コード	0	0	0	0	0	0	0	0	0	0

施設管理番号	N	0	0	0	A	0	0	1	点検対象項目	落石・崩壊	路線名	一般国道〇〇号					距離標(自)	1	2	3	5	0	0	1	2	3	6	2	0	上下線の別	他	延長	120.000	m
事業区分	一般	道路種別	一般国道(指定区間外)			現道・旧道路区分	現道	所在地	〇〇	郡	〇〇	町	字	**	位置目印	両側に矢印を赤ペンキでマーキング		北緯	34	度	0	分	0.0	秒	東経	132	度	0	分	0.0	秒	測地系	世界測地系	
事前通行規制区間指定	有(通行)	規制基準等	連続雨量	200	mm	時間雨量	0	mm	交通量	平日	2,520	台/12h	休日	3,820	台/12h	DID区間	非該当	バス路線	該当	迂回路	無	緊急輸送道路区分	指定無											

[点検地点位置図] ※スケッチと位置を明記する



専門技術者による点検	無
着目すべき変状	点検内容の要点

[専門技術者のコメント]

- ・当該斜面は、⑦からの落石とその下部斜面のすべり崩壊発生の可能性がある。
- ・小規模な落石については、落石防止柵があるが、すべり崩壊については、コンクリート吹付やブロック積擁壁の変状等について変位の有無を確認することが重要である。
- ・①の滑落崖の亀裂の変位量、抜き板により計測・管理する。

対応するものに○印		評価年月日
○	1 対策が必要	年 月 日
	2 カルテ対応	年 月 日
	3 対策不要	年 月 日
	4 対策完了	年 月 日

着目すべき変状	点検の時期	想定される災害形態	変状が出たときの対応
①コンクリート吹付上部滑落崖の亀裂の状況(様式B変状No.①参照) ②、③コンクリート吹付箇所の亀裂等の状況(様式B変状No.②③④⑤参照) ④、⑤ブロック積擁壁のはらみ出しおよび湧水(様式B変状No.②③④⑤参照) ⑥落石防止柵の状況(⑦、⑧からの落石等の有無)	定期 1年に2回(4月、11月)	・①または⑥を頂点としたすべり崩壊(被災ランク2)	①～⑤に変状の進展が認められた。 →必要に応じて通行規制および専門技術者による詳細調査を実施する。 ⑥の落石防止柵に新たな落石等の堆積 →落石の除去および専門技術者による落石源の詳細調査を実施する。
	不定期 豪雨 豪雨時および豪雨後は、1週間程度継続した点検が必要	・⑦からのφ20～30cmの落石(被災ランク3)	
	不定期		
		主な災害形態 ○ 落石 □ 崩壊	
作成年月日 2007年 10月 15日 天候: (晴)	点検者名 防災 次郎	会社名 △△△株式会社	連絡先 TEL 〇〇〇-〇〇〇-〇〇〇〇
	専門技術者名 防災 太郎	会社名 〇〇〇株式会社	連絡先 TEL 〇〇〇-〇〇〇-〇〇〇〇

防災カルテ様式B (落石・崩壊)

施設管理番号	N:0:0:A:0:0:1	点検対象項目	落石・崩壊	路線名	一般国道〇〇号
変状 No.	①	＜詳細スケッチ欄＞		＜写真張付欄＞	
<p style="text-align: center;">着目すべき点</p> <ul style="list-style-type: none"> ・第3のり面に法肩部を含む小規模の崩壊の兆候が現れており、段差を伴う滑落崖があるが、末端は不明であり、かなり以前に発生したものと見られる。 ・豪雨時の活動性を判定するため滑落崖の変位量を測定する。 ・滑落崖を跨ぐ抜き板で2点間の水平距離(X)と高低差(Y)を鋼尺で測定する。 ・拡大傾向が見られる場合、のり面崩壊の前兆と考えられる。 				<p style="text-align: center;">チェック項目</p> <ul style="list-style-type: none"> ・①の開口幅:X(初期値:10cm) ・①の段差:Y(初期値:15cm) 	
作成年月日	2007年 10月 15日	天気:	(晴)		

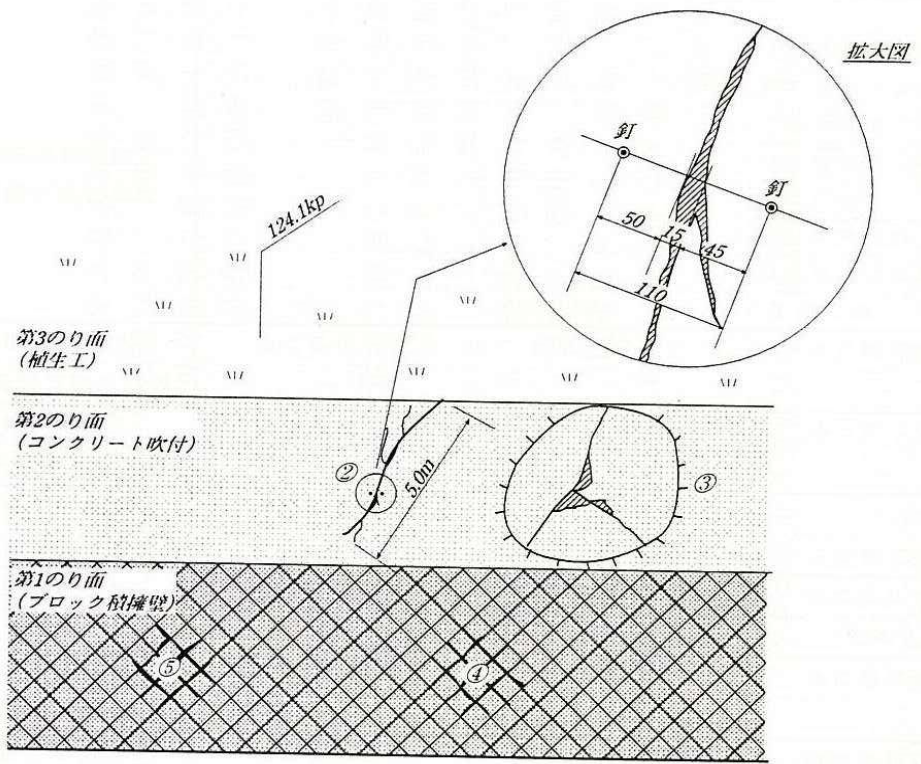
防災カルテ様式B (落石・崩壊)

施設管理番号 N:0:0:0:A:0:0:1 点検対象項目 落石・崩壊 路線名 一般国道〇〇号

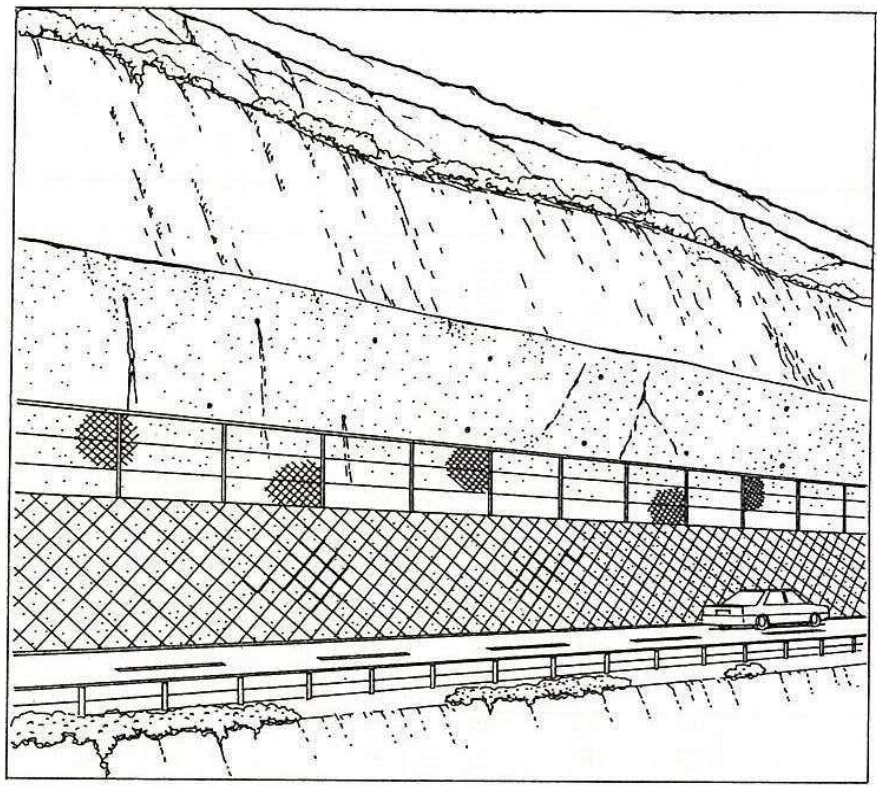
変状 No. ②・③・④・⑤

<詳細スケッチ欄>

<写真張付欄>



正面図



着目すべき点

- ②コンクリート吹付面の亀裂の伸展。
- ③コンクリート吹付面の陥没状況。
- ④ブロック積擁壁のはらみ出し。
- ⑤ブロック積擁壁の湧水状況。

チェック項目

- ②コンクリート吹付面の亀裂：(初期値：延長5m 幅15mm)
- ③コンクリート吹付面の陥没：(円形に陥没(微小)有)
- ④ブロック積擁壁のはらみ出し(擁壁の目地部の段差で確認)：今のところ変状はない
- ⑤ブロック積擁壁の湧水：降雨時直後に湧水有(微少)

作成年月日 2007年 10月 15日 天候：(晴)

防災カルテ様式 C (落石・崩壊)

施設管理番号	N 0 0 0 A 0 0 1	点検対象項目	落石・崩壊	路線名	一般国道〇〇号	距離標(自)	1	2	3	5	0	0	(至)	1	2	3	6	2	0	上下線の別	他	延長	120.0 m
点 検 年 月 日	2007 年 11 月 22 日		2008 年 4 月 11 日		2008 年 11 月 20 日		2009 年 4 月 22 日		年 月 日		年 月 日		年 月 日		年 月 日		年 月 日		年 月 日		年 月 日		
① 第3のり面の亀裂	幅10m、段差15cm		幅10m、段差15cm		幅10m、段差15cm		幅10m、段差15cm																
前回との差異	無		無		無		無																
被災履歴	無		無		無		無																
補修履歴	無		無		無		無																
② コンクリート吹付面の亀裂	長さ5m、幅15mm		長さ5m、幅15mm		長さ5.5m、幅25mm		長さ5.5m、幅25mm																
前回との差異	無		無		有 長さ+0.5m、幅+10mm		無																
被災履歴	無		無		無		無																
補修履歴	無		無		無		無																
③ コンクリート吹付面の陥没	微小		微小		-		-																
前回との差異	無		無		無		無																
被災履歴	無		無		無		無																
補修履歴	無		無		無		無																
④ 擁壁のはらみ出し	-		-		-		-																
前回との差異	無		無		無		無																
被災履歴	無		無		無		無																
補修履歴	無		無		無		無																
点検時の特記事項 (点検時の対応)	天候：(晴) なし		天候：(曇) なし		天候：(晴) ・数日前の雨で新たな落石がみられ、落石防止柵に堆積。 ・②の亀裂が拡大。 ・②を計測した結果、拡大していたので専門技術者へ連絡。		天候：(曇) ・その後の伸展がみられない。		天候：()		天候：()		天候：()		天候：()		天候：()		天候：()		天候：()		
点検者名	防災 次郎		防災 次郎		防災 次郎		防災 次郎																
点検後の対応 (専門技術者の判定)					・崩壊に結びつく変状ではないので詳細調査は必要なし。 ・点検の継続実施。																		
専門技術者による点検年月日	年 月 日		年 月 日		2008 年 11 月 21 日		年 月 日		年 月 日		年 月 日		年 月 日		年 月 日		年 月 日		年 月 日		年 月 日		
専門技術者名					防災 太郎																		
次回点検実施時期	2008 年度 4 月		2008 年度 11 月		2009 年度 4 月		2009 年度 11 月		年度 月		年度 月		年度 月		年度 月		年度 月		年度 月		年度 月		