



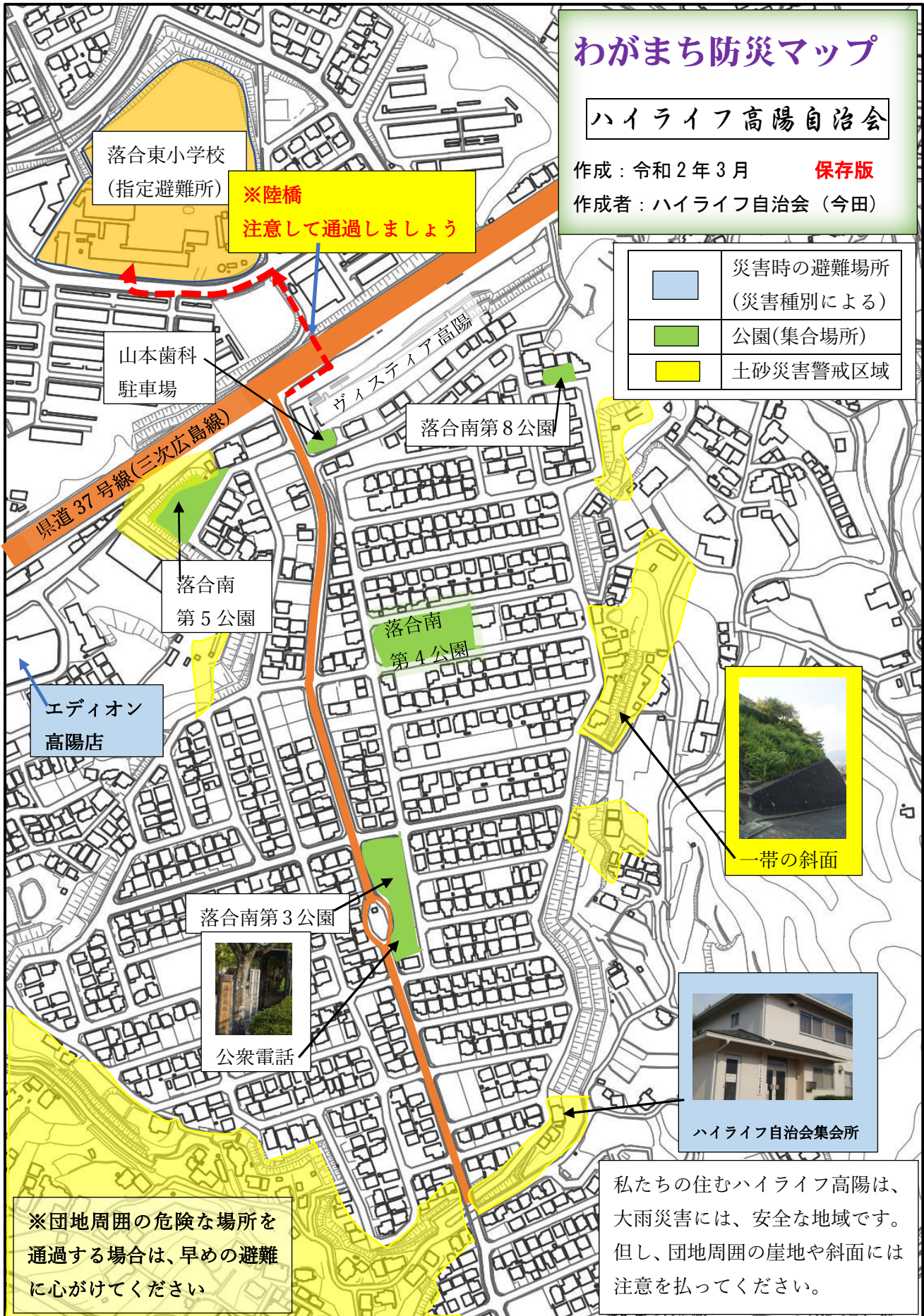
# わがまち防災マップ

ハイライフ高陽自治会


作成：令和2年3月 **保存版**

作成者：ハイライフ自治会（今田）

	災害時の避難場所 (災害種別による)
	公園(集合場所)
	土砂災害警戒区域



※陸橋  
注意して通過しましょう



一帯の斜面



公衆電話



ハイライフ自治会集会所

※団地周囲の危険な場所を通過する場合は、早めの避難に心がけてください

私たちの住むハイライフ高陽は、大雨災害には、安全な地域です。但し、団地周囲の崖地や斜面には注意を払ってください。

このマップは、広島市防災まちづくり基金を活用した防災まちづくり事業により作成したものです。