

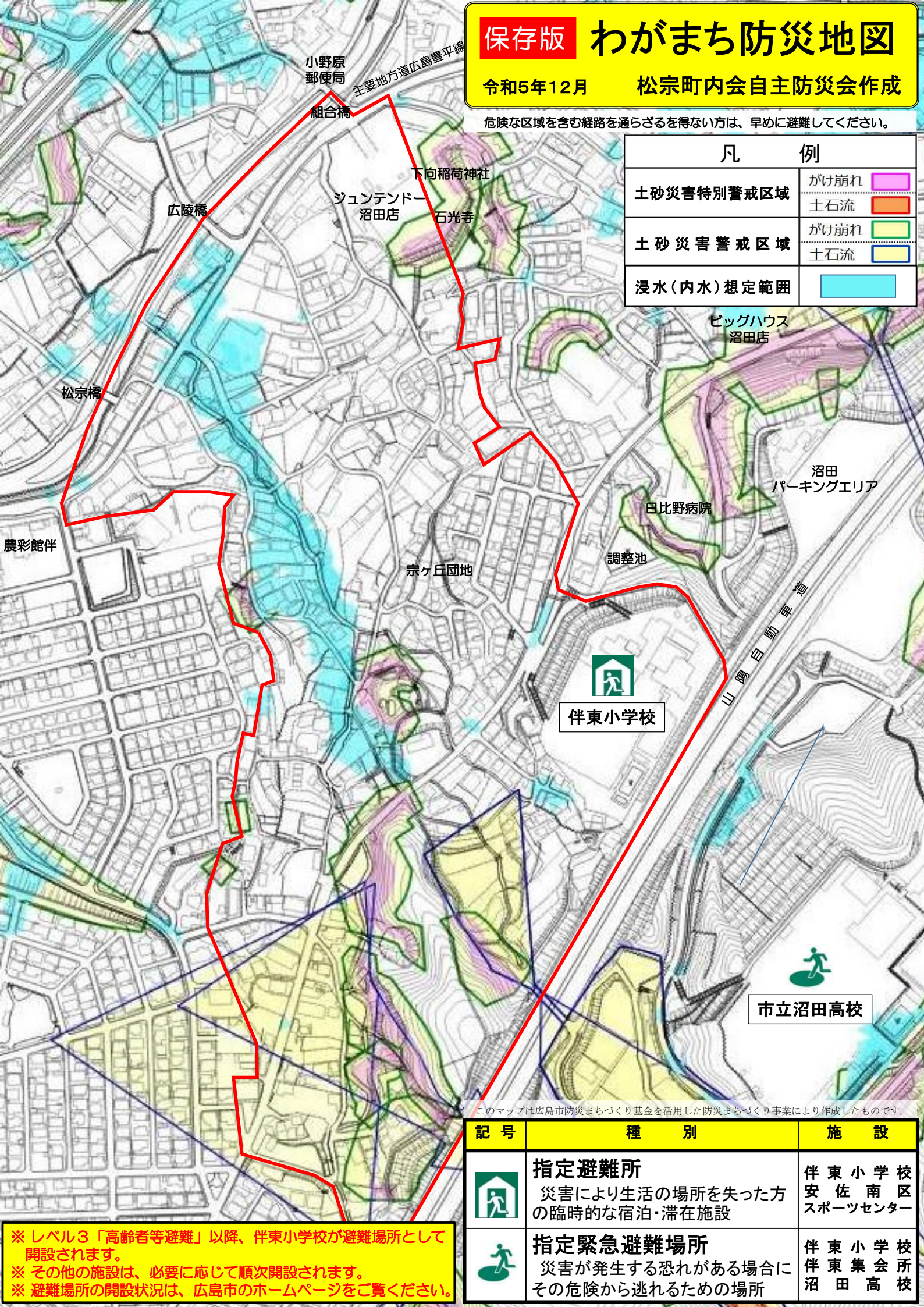
保存版 わがまち防災地図

令和5年12月



松宗町内会自主防災会作成

危険な区域を含む経路を通らざるを得ない方は、早めに避難してください。

凡 例	
土砂災害特別警戒区域	がけ崩れ  土石流 
土砂災害警戒区域	がけ崩れ  土石流 
浸水(内水)想定範囲	





このマップは広島市防災まちづくり基金を活用した防災まちづくり事業により作成したものです。

記号	種 別	施 設
	指定避難所 災害により生活の場所を失った方の 臨時的な宿泊・滞在施設	伴 東 小 学 校 安 佐 南 区 ス ポ ー ツ セ ン タ ー
	指定緊急避難場所 災害が発生する恐れがある場合に その危険から逃れるための場所	伴 東 小 学 校 伴 東 集 会 所 沼 田 高 校

※ レベル3「高齢者等避難」以降、伴東小学校が避難場所として開設されます。
 ※ その他の施設は、必要に応じて順次開設されます。
 ※ 避難場所の開設状況は、広島市のホームページをご覧ください。

我が家の避難行動計画

<u>避難先</u>	<u>指定緊急避難場所</u> 伴東小学校 安佐南区スポーツセンター など
<u>持っていくもの</u>	<u>家族との連絡</u>

警戒レベル	内容	
1	<u>早期警戒情報</u> （気象状況悪化の恐れ） 災害への心構えを高める	土砂災害ポータルひろしま 
2	<u>大雨・洪水注意報</u> （気象状況悪化） 危険な区域、避難場所、避難経路を確認する	
3	<u>高齢者等避難</u> （災害の恐れあり） 避難に時間がかかる人は避難する	避難誘導アプリ 避難所へ Go ! 
4	<u>避難指示</u> （災害の恐れ高い） 非常持ち出し品を持ってすぐに避難する	

～ 警戒レベル4までに必ず避難 ～

近所で声をかけ合い、安全な場所に避難しましょう！

5	<u>緊急安全確保</u> （災害発生・切迫） 立退き避難が危険な場合は、少しでも安全な行動を！ 家の中で高い場所へ
---	--