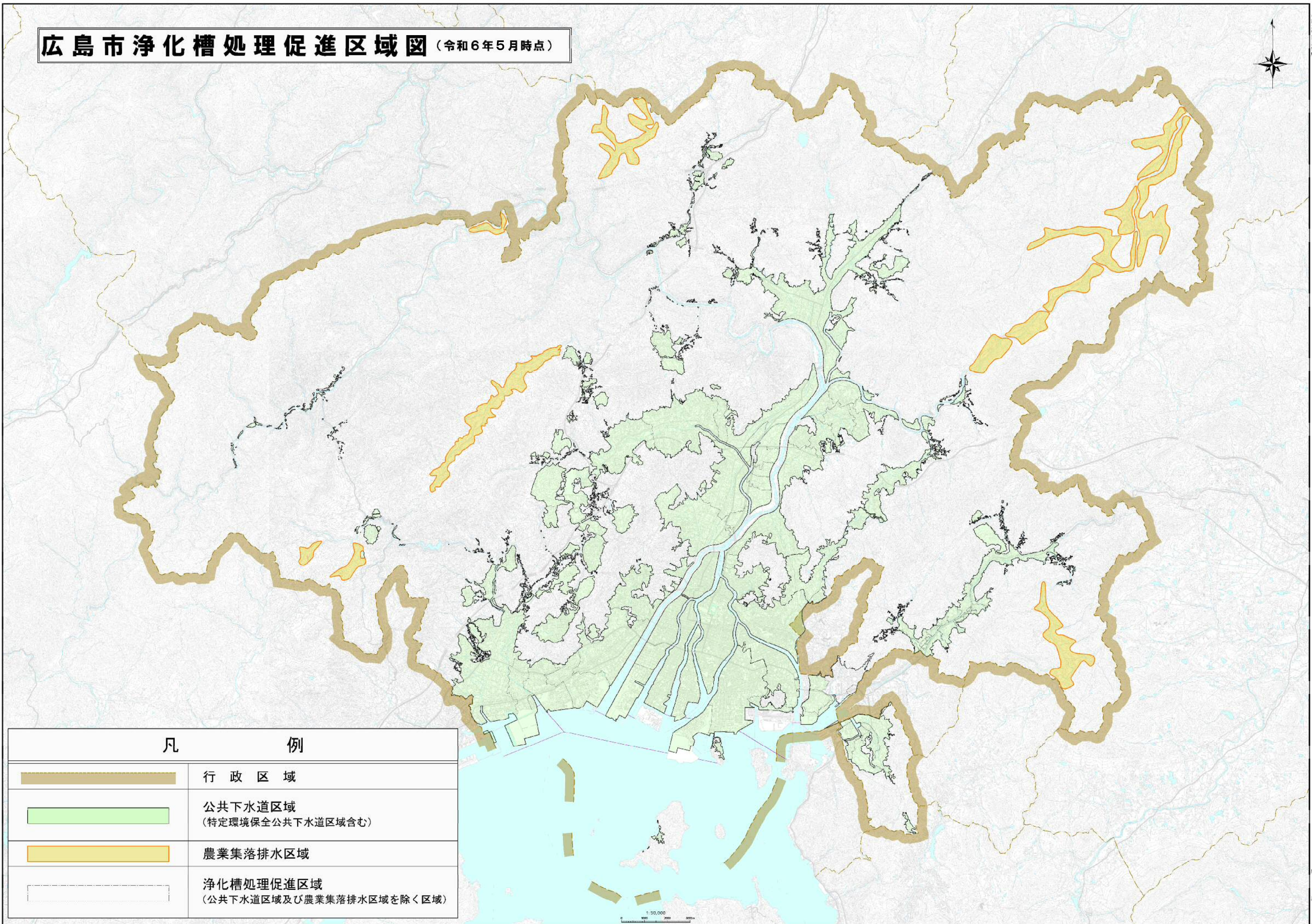




広島市浄化槽処理促進区域図 (令和6年5月時点)



凡 例

	行政区域
	公共下水道区域 (特定環境保全公共下水道区域含む)
	農業集落排水区域
	浄化槽処理促進区域 (公共下水道区域及び農業集落排水区域を除く区域)

1:50,000

この図は、国土院の提供したデータに基づき、国土院の責任において作成されたものであり、国土院は、この図の正確性、完全性、適時性を保証するものではありません。また、本図は、国土院の提供したデータに基づき作成されたものであり、国土院の責任において作成されたものではありません。