











凡 例	
○	12時間交通量調査地点
 20,575 (18,159) 28,394 (25,458)	24時間交通量調査地点 上段……………昼間12時間交通量 下段……………24時間交通量
△	中間中止地点

- ・ ()内の値は休日交通量
- ・ 12時間調査(7時から19時)
- ・ 24時間調査(平日: 7時~7時、休日: 3時~3時)
- ・ 地点番号: 赤……広島市調査 黒……他機関調査

凡 例			
	行政区域		都市計画道路
	区 界		高速自動車国道
	都市計画区域		一般国道
	DIDD区域(H12)		主要地方道
○	市 役 所		一般県道
○	区 役 所		
○	県 庁		