

<古市・大町・毘沙門台小学校区>安川が氾濫した場合





お問い合わせ先: 広島市危機管理室災害予防課 082-504-2664
安佐南区地域起こし推進課 082-831-4926

| | |
|---------|---|
| 想定降雨条件 | 概ね50年に1回起こる大雨で、安川流域において1日間の総雨量が265mmの降雨がある場合により、安川が氾濫した場合を想定(平成29年4月19日公表) |
| | 概ね200年に1回起こる大雨で、太田川流域において2日間の総雨量が396mmの降雨がある場合に、太田川が氾濫した場合を想定(平成29年4月19日公表) |
| 基準水位観測所 | 安川: 上安 (広島市安佐南区相田2丁目地先) 太田川: 矢口第一 (安佐北区口田1丁目) |


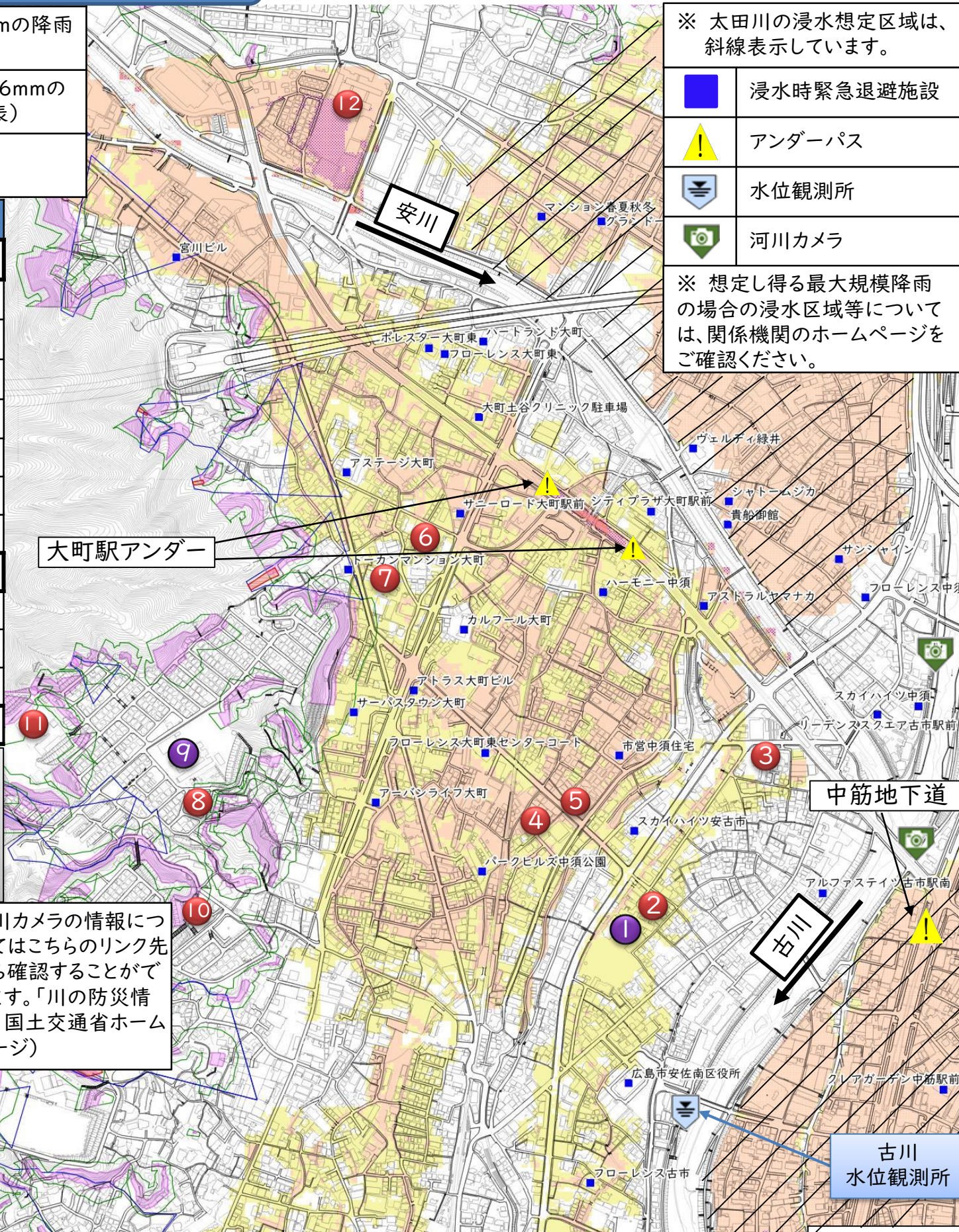
| No. | 指定緊急避難場所の名称 | 所在地 | 階数 | 洪水 | 土砂 |
|-------|-------------|--------------|----|----|----|
| 1 | 古市小学校 | 古市二丁目21-1 | 4 | ② | ○ |
| 2 | 古市保育園 | 古市二丁目21-3 | 2 | ② | ○ |
| 3 | 古市集会所 | 古市二丁目28-28 | 2 | ○ | ○ |
| 4 | 古市公民館 | 古市三丁目24-8 | 2 | ② | ○ |
| 5 | 古市児童館 | 中須一丁目38-13 | 2 | ② | ○ |
| 6 | 大町集会所 | 大町東三丁目7-25-6 | 2 | ② | ○ |
| 7 | 大町保育園 | 大町東三丁目8-6 | 2 | ② | ○ |
| 8 | 大町幼稚園 | 大町西二丁目26-1 | 1 | ○ | — |
| 9 | 大町小学校 | 大町西二丁目24-1 | 3 | ○ | ○ |
| 10 | 大町児童館 | 大町西一丁目16-12 | 2 | ○ | — |
| 11 | 安佐南中学校 | 大町西二丁目35-1 | 3 | ○ | — |
| 12 | 安佐中学校 | 大町東四丁目1-6 | 4 | ③ | ○ |
| ラクア緑井 | 緑井五丁目22-1 | 緑井五丁目22-1 | 4 | ○ | ○ |

- 太枠で囲んだ施設は、一覧表の中で第1順位で開設する施設です。
- 災害種別の欄の「○」印は、その災害に対する避難場所として、指定していることを示しています。
- 表中の洪水の○付数字については、当該施設が浸水想定区域内に所在するため、その数以上の階を避難スペースとして活用できることを示しています。
- ラクア緑井については古市・大町・毘沙門台小学校区の指定緊急避難場所ですが、車で避難するための指定緊急避難場所(車中避難用)です。





| 洪水の凡例 | |
|----------|--------|
| 想定される浸水深 | 5m以上 |
| | 3~5m |
| | 0.5~3m |
| | ~0.5m |

| 土砂災害の凡例 | |
|---------------------------------------|---|
| 土砂災害 特別警戒区域 | がけ崩れ  土石流  |
| 土砂災害 警戒区域 | がけ崩れ  土石流  |
| ※大町、毘沙門台小学校区については土砂災害ハザードマップも作成しています。 | |

河川カメラの情報についてはこちらのリンク先から確認することができます。「川の防災情報」国土交通省ホームページ)

※ 太田川の浸水想定区域は、斜線表示しています。

-  浸水時緊急退避施設
-  アンダーパス
-  水位観測所
-  河川カメラ

※ 想定し得る最大規模降雨の場合の浸水区域等については、関係機関のホームページをご確認ください。