

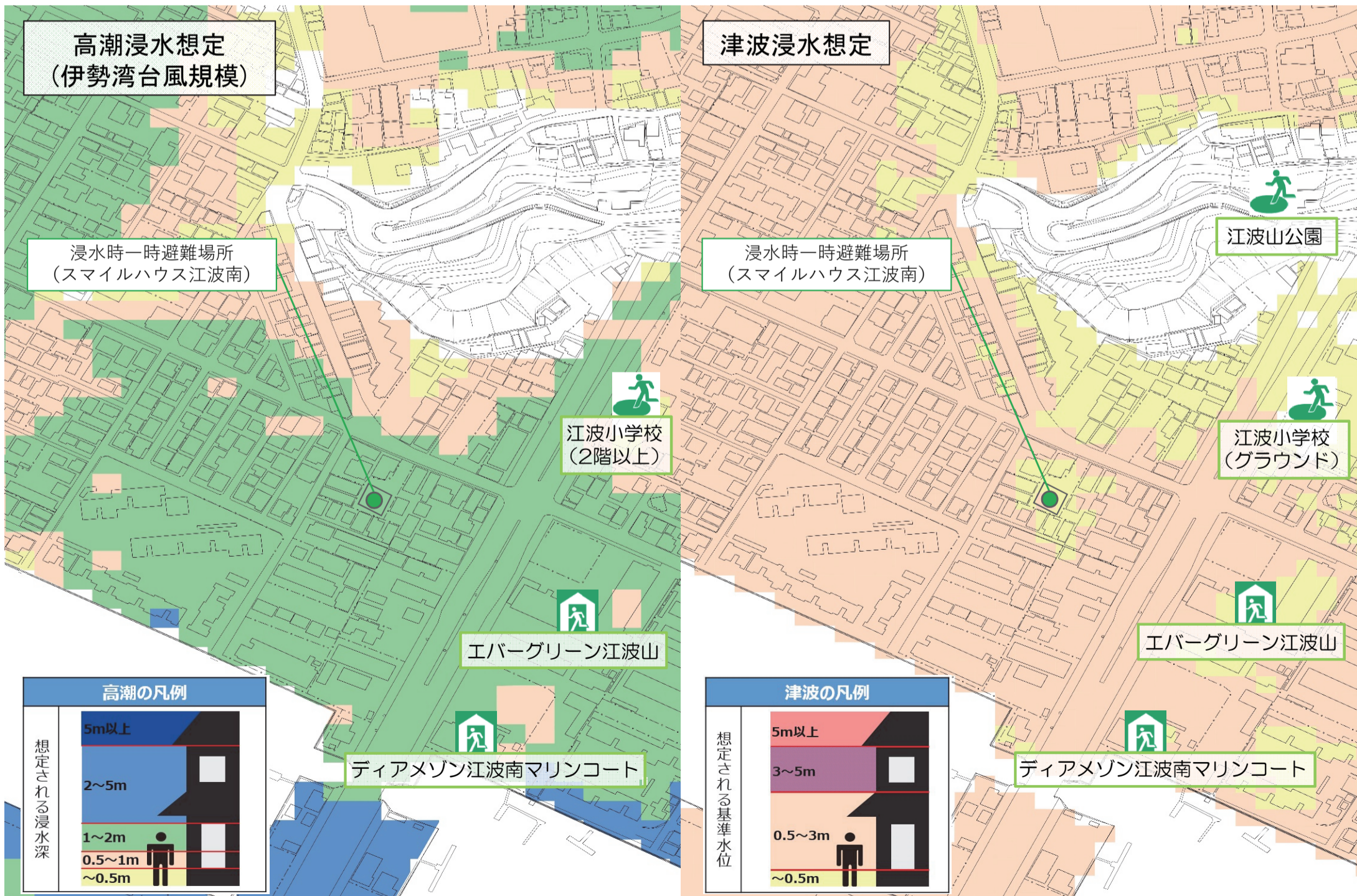
江波南三丁目わがまち防災マップ



保存版

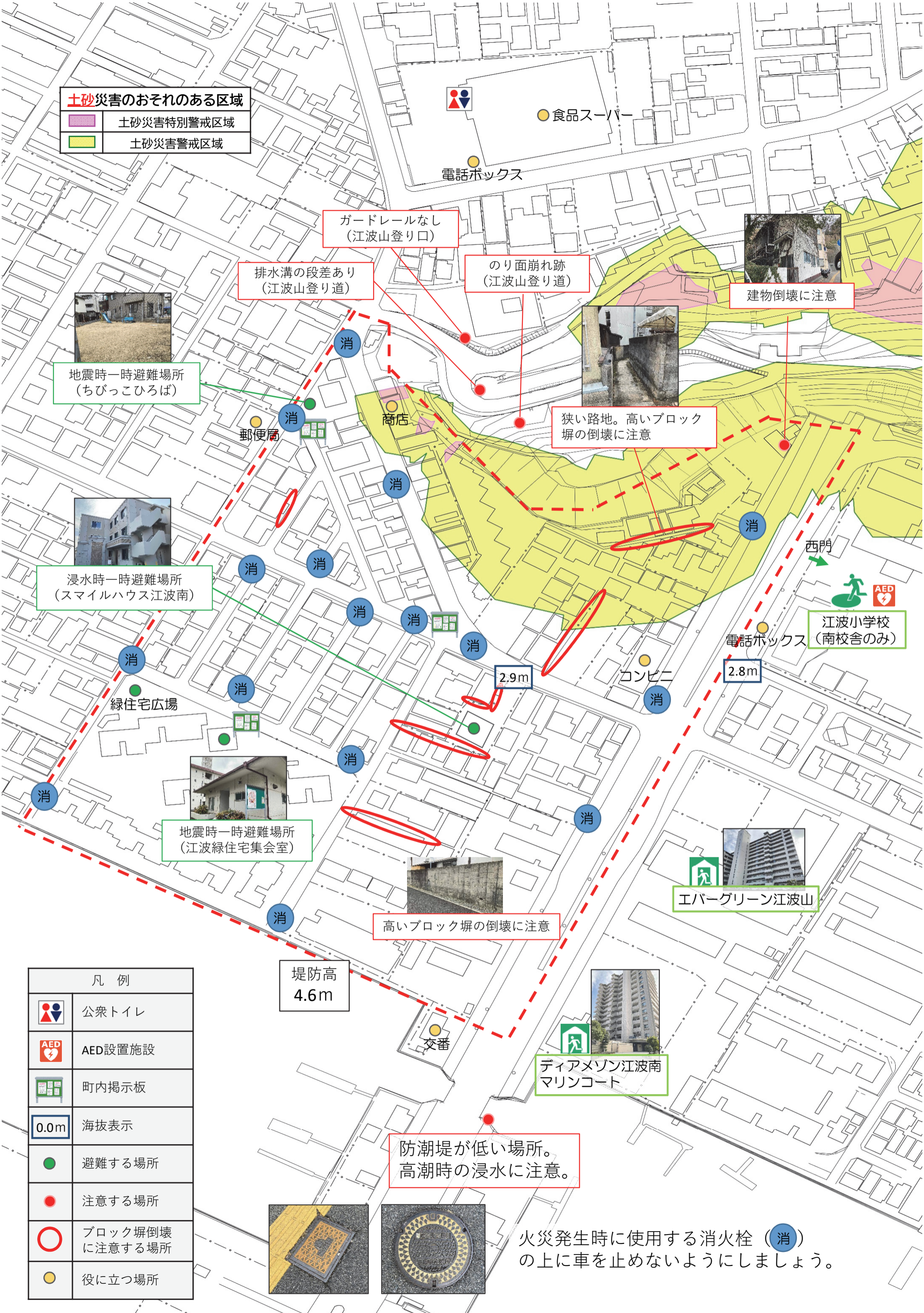
令和5年3月
江波南三丁目町内会作成

このマップは広島市防災まちづくり基金を活用した防災まちづくり事業により作成したものです。
危険な区域を含む経路を通らざるを得ない方は、早めに避難してください。

- 江波南三丁目では、大雨による**土砂災害(がけ崩れ)**、台風による**高潮**、地震による**津波**の危険が予測されています。
- もしものとき“避難する場所”、“注意する場所”、“役に立つ場所”などをマップで確認しましょう。
- 江波地区に**土砂災害**又は**高潮**の「警戒レベル3高齢者等避難」が発令されたとき、**江波小学校(土砂・高潮)**と**江波中学校(土砂のみ)**に指定緊急避難場所を開設します。
- 「エバーグリーン江波山」「ディアメゾン江波南マリンコート」などの**浸水時緊急退避施設**も、**高潮・津波**による浸水の危険が差し迫った時の緊急一時的な避難場所として活用しましょう。
※浸水時緊急退避施設は、マンションの廊下・階段などに緊急一時的に退避するための施設です。長時間の滞在を想定したものではありません。市職員の配置や食料・毛布などの備蓄物資はありません。
- 避難のために狭い道を通る際は、ブロック塀の倒壊や、窓ガラスなどの落下物に注意しましょう。



土砂災害のおそれのある区域	
	土砂災害特別警戒区域
	土砂災害警戒区域



ガードレールなし
(江波山登り口)

排水溝の段差あり
(江波山登り道)

のり面崩れ跡
(江波山登り道)



建物倒壊に注意



地震時一時避難場所
(ちびっこひろば)



狭い路地。高いブロック
塀の倒壊に注意

浸水時一時避難場所
(スマイルハウス江波南)

江波小学校
(南校舎のみ)

緑住宅広場

高いブロック塀の倒壊に注意

エバーグリーン江波山

堤防高
4.6m

ディアメゾン江波南
マリンコート

防潮堤が低い場所。
高潮時の浸水に注意。

火災発生時に使用する消火栓 (消)
の上に車を止めないようにしましょう。

凡 例	
	公衆トイレ
	AED設置施設
	町内掲示板
	0.0m 海拔表示
	避難する場所
	注意する場所
	ブロック塀倒壊 に注意する場所
	役に立つ場所

