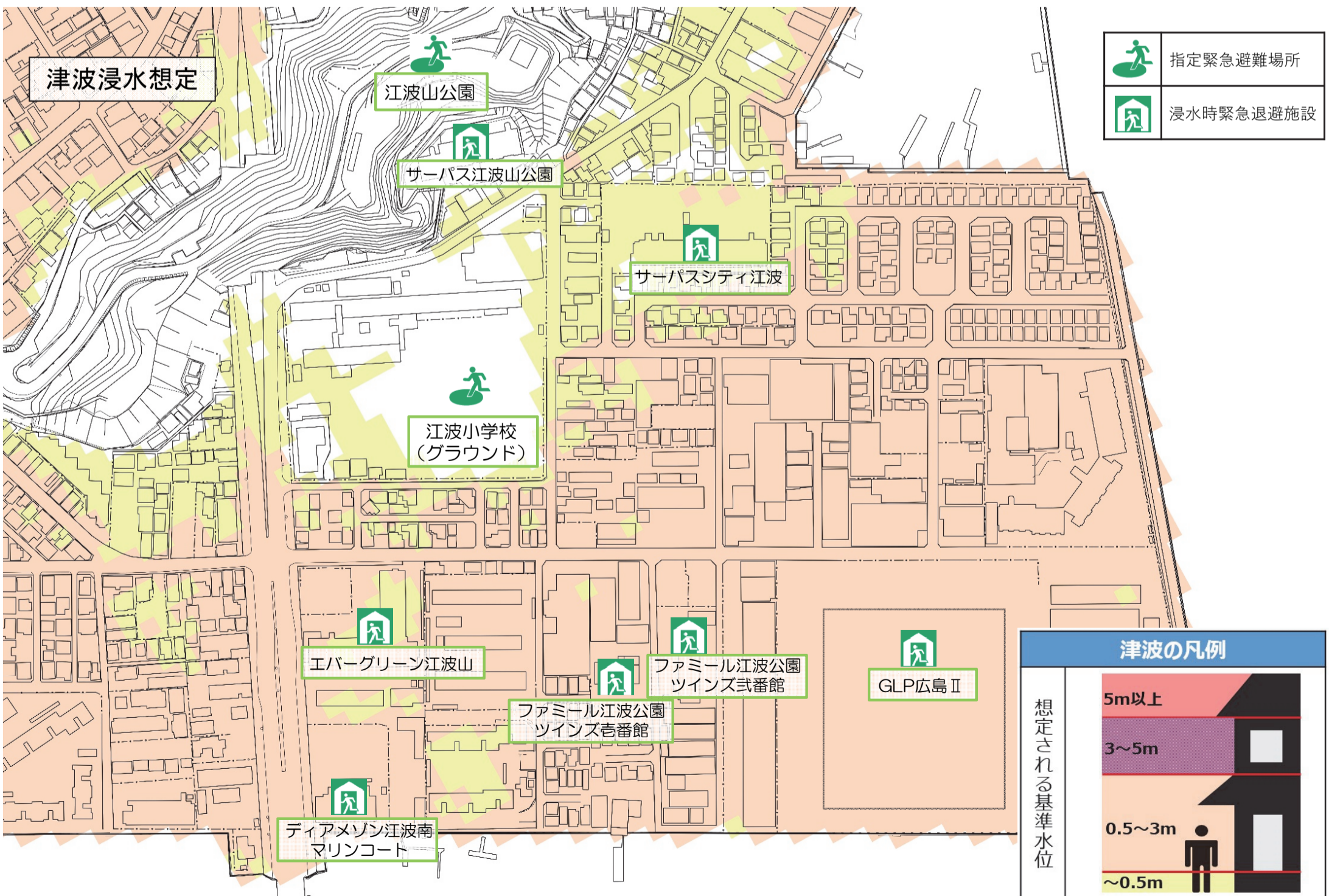


江波南二丁目わがまち防災マップ

令和5年3月
江波南二丁目町内会作成

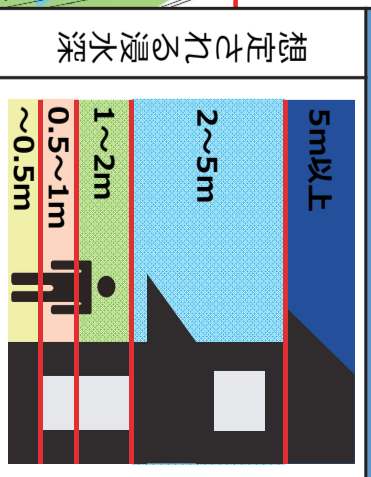
このマップは広島市防災まちづくり基金を活用した防災まちづくり事業により作成したものです。
危険な区域を含む経路を通らざるを得ない方は、早めに避難してください。

- 江波南二丁目では、台風による**高潮**、地震による**津波**の危険が予測されています。
大型の台風が大潮の満潮時に接近しているなど、高潮による浸水の危険があるときや、巨大地震により大津波が発生したときは、素早く高い場所・建物に避難することが必要です。
- もしものとき“避難する場所”、“注意する場所”、“役に立つ場所”などをマップで確認しましょう。
- 江波地区に**土砂災害**又は**高潮**の「警戒レベル3高齢者等避難」が発令された時、江波小学校(土砂・高潮)と江波中学校(土砂のみ)に指定緊急避難場所が開設されます。
- 「サーパス江波山公園」「サーパスシティ江波」「エバーグリーン江波山」「ディアメゾン江波南マリンコート」「ファミリー江波公園ツインズ」などの**浸水時緊急退避施設**も、**高潮・津波**による浸水の危険が差し迫った時の緊急一時的な避難場所として活用しましょう。
※浸水時緊急退避施設は、マンションの廊下・階段などに緊急一時的に退避するための施設です。長時間の滞在を想定したものではなく、市職員の配置や食料・毛布などの備蓄物資はありません。
- 避難のために狭い道を通る際は、ブロック塀の倒壊や、窓ガラスなどの落下物に注意しましょう。



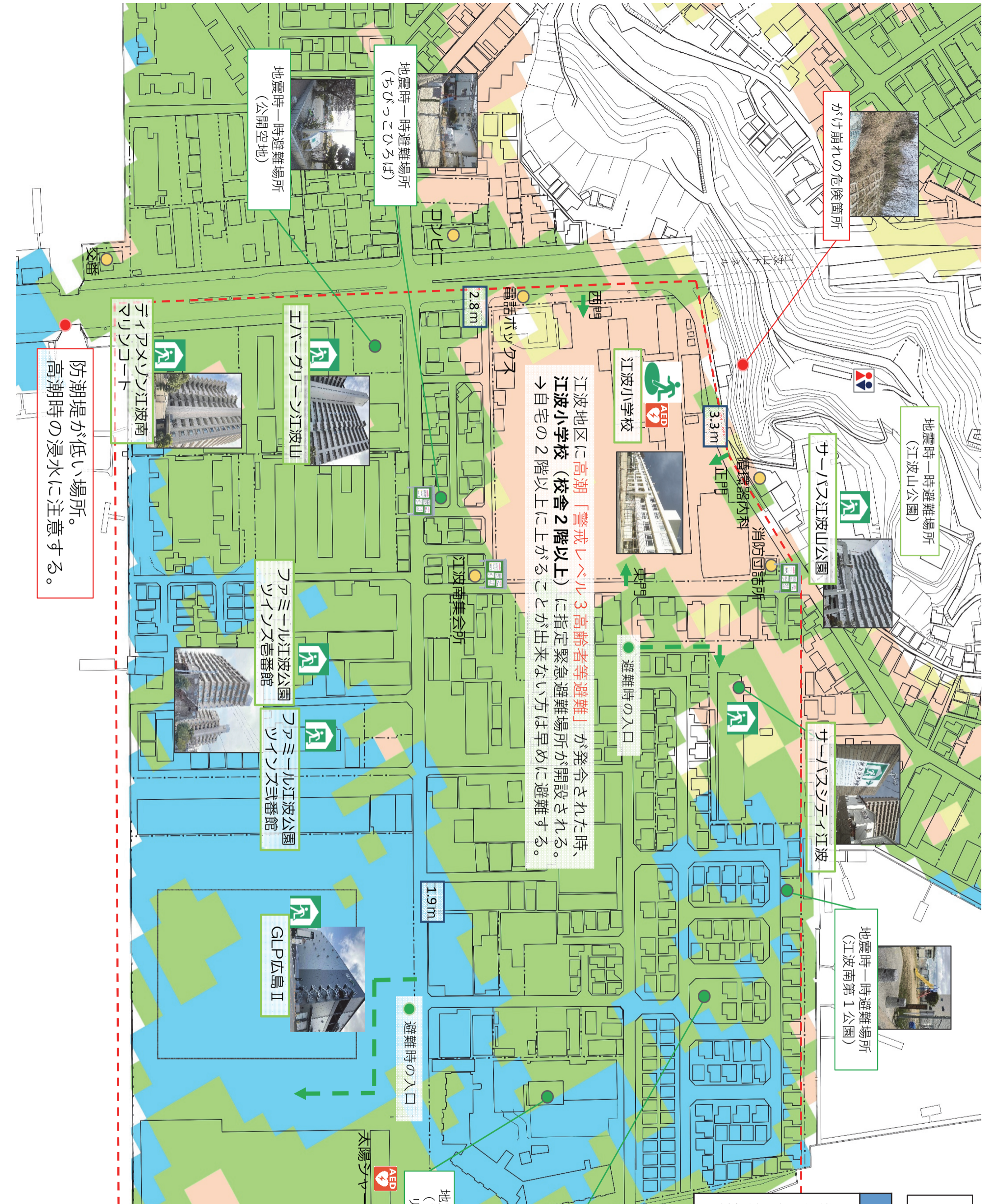
高潮浸水想定 (伊勢湾台風規模)

高潮の凡例



本川 (旧太田川)

江波地区に高潮「警戒レベル3 高齢者等避難」が発令された時、**江波小学校 (校舎2階以上)**に指定緊急避難場所が開設される。
→自宅の2階以上に上がることが出来ない方は早めに避難する。



凡例	
	公衆トイレ
	AED設置施設
	町内掲示板
0.0m	海拔表示
	避難する場所
	注意する場所
	役に立つ場所



地震時一時避難場所
(江波山公園)

サーパス江波山公園

サーパスシティ江波

地震時一時避難場所
(江波南第1公園)



江波小学校



地震時一時避難場所
(ちびっこひろば)



地震時一時避難場所
(公開空地)



エバーグリーン江波山



ファミリー江波公園
ツインズ吉番館



ファミリー江波公園
ツインズ弐番館



GLP広島II

ティアメン江波南
ライコンコート



防潮堤が低い場所。
高潮時の浸水に注意する。

地震時一時避難場所
(ファミリー江波公園
リバーサイド集会所)

地震時一時避難場所
(江波南第2公園)



1.9m

2.8m

3.3m

避難時の入口

避難時の入口

避難時の入口

避難時の入口

江波南集会所

電話ボックス

西門

東門

正門

消防団詰所

循環器内科

交番