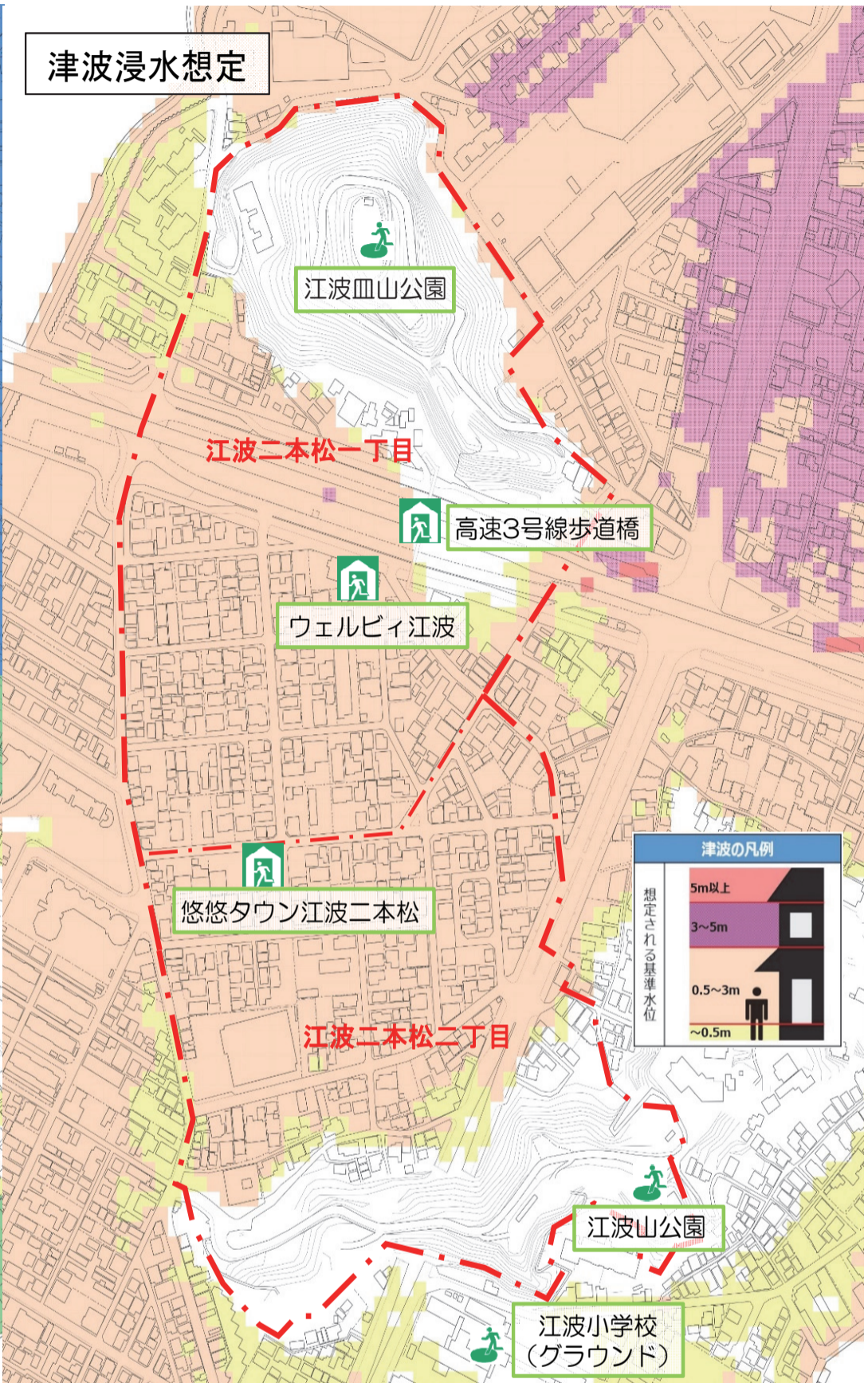
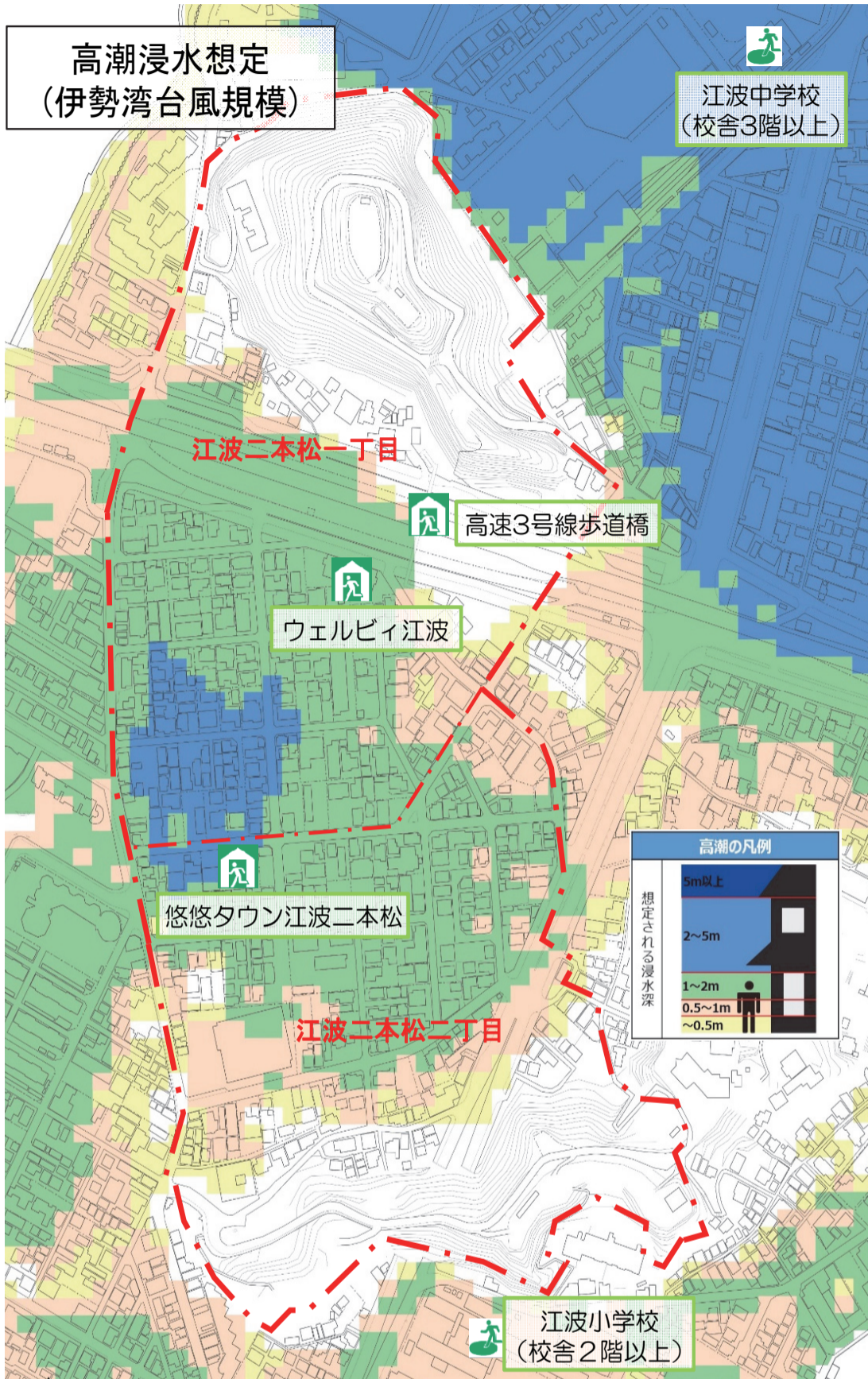


江波二本松一丁目・二丁目 わがまち防災マップ

保存版

令和5年2月
江波二本松一丁目・二丁目町内会作成

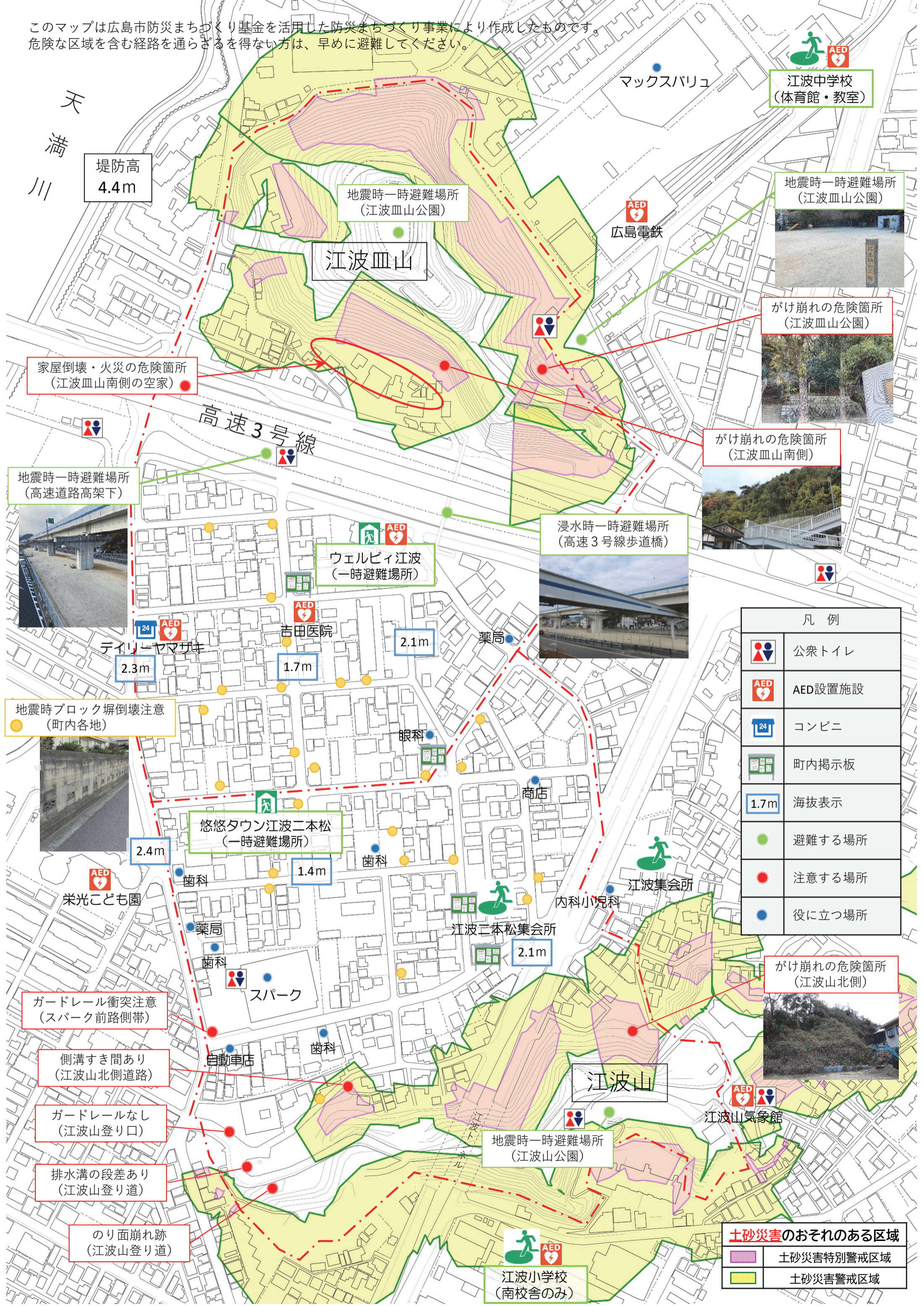


伊勢湾台風と同じ規模の台風が、ルース台風の経路と概ね同じコースで襲来し、満潮と重なった場合を想定しています。
伊勢湾台風：昭和34年に我が国を襲った戦後最大級の台風
(上陸時の中心気圧929hPa、瞬間最大風速55.3m/s)
ルース台風：昭和26年に広島県に大きな被害を与えた台風
(瞬間最大風速49.0m/s)

最大クラスの津波(※)が悪条件下(年間最高潮位、地盤沈下、護岸の破壊等)において発生した場合に想定される浸水の区域と水深を表したものです。
※ 広島県沿岸に最大クラスの津波をもたらすと想定される断層モデル及び津波到達時間が短いと想定される断層モデルとして、南海トラフ巨大地震や安芸灘～伊予灘～豊後水道など13ケースの津波シミュレーション結果を重ね合わせ、最大となる浸水域、最大となる浸水深を想定しています。

- 江波二本松では、大雨によるがけ崩れ(土砂災害)、台風による高潮、地震による津波の危険が予測されています。
- もしものとき“避難する場所”、“危険な場所”、“役に立つ場所”などをマップで確認しましょう。
- 江波地区に土砂災害又は高潮の「警戒レベル3高齢者等避難」が発令されたとき、江波小学校(土砂・高潮)と江波中学校(土砂のみ)に指定緊急避難場所を開設します。
- 「悠悠タウン江波二本松」「ウェルビィ江波」「高速3号線歩道橋」なども、高潮・津波による浸水の危険が差し迫った時の緊急一時的な避難場所として活用しましょう。

このマップは広島市防災まちづくり基金を活用した防災まちづくり事業により作成したものです。
危険な区域を含む経路を通らざるを得ない方は、早めに避難してください。



地震時一時避難場所
(江波皿山公園)

がけ崩れの危険箇所
(江波皿山公園)

がけ崩れの危険箇所
(江波皿山南側)

浸水時一時避難場所
(高速3号線歩道橋)

地震時一時避難場所
(江波皿山公園)

江波皿山

堤防高
4.4m

地震時一時避難場所
(高速道路高架下)

ウェルビィ江波
(一時避難場所)

デイリーヤマザキ

2.3m

吉田医院

1.7m

2.1m

地震時ブロック塀倒壊注意
(町内各地)

悠悠タウン江波二本松
(一時避難場所)

2.4m

1.4m

2.1m

ガードレール衝突注意
(スパーク前路側帯)

側溝すき間あり
(江波山北側道路)

ガードレールなし
(江波山登り口)

排水溝の段差あり
(江波山登り道)

のり面崩れ跡
(江波山登り道)

がけ崩れの危険箇所
(江波山北側)

地震時一時避難場所
(江波山公園)

江波小学校
(南校舎のみ)

凡例	
	公衆トイレ
	AED設置施設
	コンビニ
	町内掲示板
	1.7m 海拔表示
	避難する場所
	注意する場所
	役に立つ場所

土砂災害のおそれのある区域	
	土砂災害特別警戒区域
	土砂災害警戒区域