


Mapa de riesgo de inundación de la ciudad de Hiroshima

Este mapa se ha preparado para facilitar la evacuación en caso de un posible desbordamiento de los ríos de la zona. Por favor, piense con anticipación sobre cómo evacuar y, también, **utilice este mapa** como base para crear su propio mapa de prevención ante posibles desastres que pueden ocurrir en su región o para llevar a cabo **simulacros de evacuación**.

Para que los residentes puedan comprobar el riesgo de inundación, este mapa incluye una figura que muestra "las zonas con riesgos de inundación y la profundidad prevista **cuando los ríos se desbordan en determinadas circunstancias**". Además, el mapa ofrece información necesaria para saber cómo evacuar de los lugares peligrosos, por ejemplo, los "métodos para obtener información sobre la prevención de desastres", la "ubicación de los refugios" y los "lugares peligrosos que pueden haber durante el trayecto de evacuación". En realidad, se esperan precipitaciones que superan las circunstancias determinadas mencionadas anteriormente. Por lo tanto, asegúrese de comprobar también el **mapa de zonas inundables con la precipitación máxima prevista**.



[Portal de inundaciones Hiroshima](#) [Buscar](#)

Consejos para la evacuación

1. Proteja su propia vida.

El momento y las acciones a tomar para efectuar la evacuación apropiadamente varían dependiendo de la situación de cada persona. En caso de emergencia, compruebe la información sobre la evacuación y la situación a su alrededor, y tome su propia decisión para evacuar adecuadamente.

2. Prepare un kit de emergencia.

Para prepararse ante una situación de emergencia que requiera evacuación, coloque en una mochila los artículos mínimos necesarios y guárdela en un lugar de fácil acceso, para que pueda llevarla consigo en caso de emergencia.



- Radio portátil
- Alimentos de emergencia
- Agua
- Linterna y pilas
- Ropa
- Artículos de uso diario
- Medicamentos de primeros auxilios
- Ropa para la lluvia
- Dinero en efectivo
- Objetos de valor, etc.

3. Esfúrcese por evacuar lo antes posible.

Es peligroso salir de su vivienda para evacuar después de que empieza la inundación. Si cree que está en peligro después de ver la información sobre las precipitaciones y el nivel del agua del río, comience a evacuar voluntariamente sin esperar la orden de evacuación.

4. Esté pendiente de sus vecinos.

Al evacuar, hable con sus vecinos e intente evacuar en grupo.



Compruebe el riesgo de inundación y considere en dónde puede refugiarse

Compruebe con antelación el riesgo de inundación (alcance y profundidad) alrededor de su casa y piense en dónde puede refugiarse en caso de emergencia.

- Es necesario considerar de antemano varios lugares en dónde puede refugiarse, teniendo en cuenta la ubicación de su vivienda y la del río (escala, distancia, profundidad de la inundación), la situación de su vivienda (presencia de personas que no pueden evacuar por su propia cuenta, peligros en la ruta de evacuación y su distancia), así como la situación de su alrededor cuando se emita una orden de evacuación.
- Consulte el diagrama de flujo que se muestra a continuación al considerar en dónde refugiarse.

<Flujo de referencia para considerar en dónde refugiarse>

Está alejado del río y puede ir a un espacio de evacuación en un piso más alto que la profundidad de la inundación prevista.

Sí

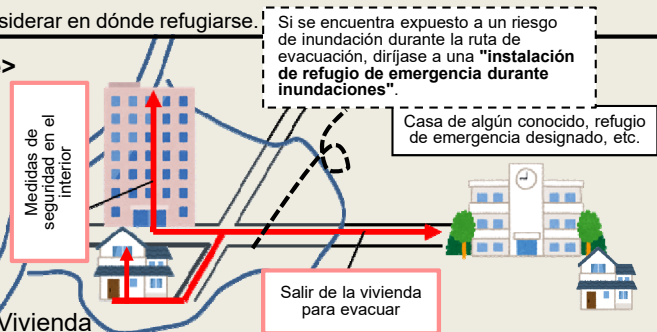
No

Medidas de seguridad en el interior (Evacuar a pisos superiores)

Salir de la vivienda para evacuar

Evacuar a

Casa de algún conocido, refugio de emergencia designado, etc.



Si se encuentra expuesto a un riesgo de inundación durante la ruta de evacuación, diríjase a una "instalación de refugio de emergencia durante inundaciones".

Casa de algún conocido, refugio de emergencia designado, etc.

Salir de la vivienda para evacuar

[Puntos a tener en cuenta al evacuar a pisos superiores]

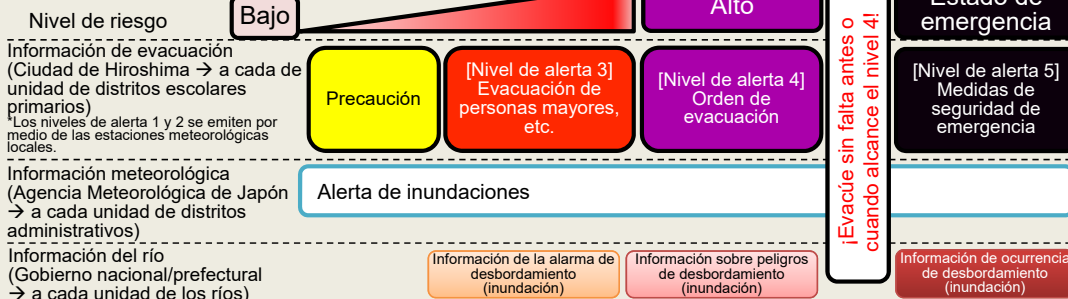
Si evacúa a un piso superior, puede quedar aislado debido a las inundaciones, y esto dificultará que pueda obtener suministro de agua y alimentos o acceso a tratamientos para las personas enfermas. Por lo tanto, es necesario tener **suficiente suministro de artículos esenciales** y garantizar un buen **sistema de comunicación**.

Decida en dónde refugiarse y cómo obtener información

Compruebe con antelación el significado de la información meteorológica y de evacuación, cómo obtenerla, y considere cuándo evacuar en caso de emergencia.

Las órdenes de evacuación y otra información de evacuación se emite para las zonas inundables indicadas en el mapa de riesgos. Compruébelas con antelación.

- Existen los siguientes tres tipos de información sobre la prevención de inundaciones, que se emiten por diferentes organismos en distintas unidades.



Tipos de información de evacuación	Acciones que deben tomarse
[Nivel de alerta 5] Medidas de seguridad de emergencia	<input type="checkbox"/> Tome medidas de inmediato para garantizar su seguridad. Si no puede salir para evacuar, vaya inmediatamente al lugar más alto dentro de su vivienda.
[Nivel de alerta 4] Orden de evacuación	<input type="checkbox"/> Evacúe inmediatamente con su kit de emergencia. Si es peligroso salir de su vivienda, vaya al lugar más alto dentro de su vivienda.
[Nivel de alerta 3] Evacuación de personas mayores, etc.	<input type="checkbox"/> Las personas que necesitan tiempo para evacuar , como las personas mayores, las personas con discapacidades y niños pequeños, y sus ayudantes deben empezar a evacuar. <input type="checkbox"/> Las demás personas deben prestar mucha atención a la información meteorológica y prepararse para evacuar. Si siente que está en peligro, evacúe lo antes posible, sin esperar la información de evacuación.

Puede consultar la información de evacuación y el nivel de riesgo con la Aplicación de guía de evacuación.

- La ciudad de Hiroshima ofrece la **Aplicación de guía de evacuación "避難所△G o ! (¡Vamos al refugio!)"**, que permite a los residentes comprobar la información de evacuación y el nivel de riesgo, como las áreas más propensas a sufrir inundaciones. Descargue la aplicación para comprobar el nivel de riesgo de su vivienda.

(Funciones de la aplicación)

Verificar los avisos de alerta
Se muestran los avisos de alerta (Evacuación de personas mayores, orden de evacuación, etc.) emitidos en el lugar en donde se encuentra.

Verificar el nivel de peligro
Puede verificar los posibles peligros en el lugar en donde se encuentra (ej.: áreas más propensas a sufrir inundaciones, etc.).

Indicación de las rutas para llegar al refugio más cercano
En caso de que tenga que salir para evacuar, le mostrará la ruta más corta desde donde está para llegar al refugio más cercano.
En caso de que se desvíe de la ruta que se muestra en el mapa, o desee parar en cierto lugar durante el camino, la aplicación le mostrará una nueva ruta.

Descargar

[Versión para iOS] [Versión para Android]



Entorno recomendado

- iOS/iOS 10.0 o posterior
- Android/Dispositivos Android 6.0 o superiores