

南区散策ガイド みなみ区に行く

Minamiku Guide Map

似島・金輪島 マップ



海と山でのんびりと。

1 ガイド

広島駅総合案内所/082-263-5120
JR広島駅/082-261-0020
広島港(客船案内)/082-251-5191
広島電車/082-242-0022
広島バス/082-221-0050
広島バス/082-545-7960
芸陽バス/082-892-1213
似島汽船/090-3744-9039
バンカーサプライ/082-251-4354
金輪島会/082-885-1172

**南区散策ガイド
「みなみ区に行く」
全体と6エリアマップ**

南区全体
広島駅周辺
比治山周辺
字品・元字品
青崎・堀越・向洋
似島・金輪島

南区散策ガイド ●似島・金輪島マップ
発行：広島市南区役所地域こし推進課 TEL(082)250-8935
〒734-8522 広島市南区皆実町1丁目5-44 改定日：令和4年3月
企画・編集／南区魅力発見委員会みなみ区まち探検隊

かなわじま 金輪島



1 広島市営棧橋

昔はここから出航する外航船もあり、広島港の拠点だった。現在は、金輪島行と似島学園行が就航している。

2 南消防署水上出張所

市営棧橋の隣にあり、消防艇を見ることができる。

3 金輪島会棧橋

4 新来島字品どつく

金輪島棧橋に着くと、大きな船やクレーンが周辺に迫る。重機の音が響き大迫力！

黄金山から金輪島を望む

黄金山から造船所がよく見える。金輪島トンネルを抜けると瀬戸内海の島々、干潮時は自然海岸が広がる。

5 海岸線

西側の海岸線はきれいな砂浜と岩場が交互に続いており、引き潮の時はその変化のある海岸線を歩いて回ることができる。満潮時には通れないのでご注意ください。

●ちびっこひろば

7 金輪島トンネル

8 金輪島原爆慰霊碑

9 防空壕跡

3 金輪島会棧橋

4 新来島字品どつく

6 潮生延命地蔵

5 海岸線

1 唯一のトイレ

これより先、関係者以外は入れません。

至 似島学園前バンカーサプライ

9 防空壕跡

戦時中、島の中には約60の防空壕が数えられたそうだ。今でもところどころに壕が見える。

8 金輪島原爆慰霊碑

ここ金輪島にも約500人の被爆者が運ばれた。息絶えた方々の御霊を慰め平和を願って建てられた。

7 金輪島トンネル

島の東西を結ぶ生活トンネル。

6 潮生延命地蔵

金輪島にまつわる人々によいご縁があるようにと願って建てられた。

凡例

トイレ	公園
寺	学校
神社	郵便局

10 100m 200m

**南区には似島・金輪島のほか
3つの島がある。**
(島へ向かう連絡船はありません。)

とうげ 峠島
広島港の南約3.5kmの位置にある、面積約0.26km²の島。戦後の一時期、開拓者が入植したこともあった。

大カクマ島 (弁天島)
広島港の南西約6kmの位置にある、面積約0.015km²の島。船着場があり、釣りが楽しめる。

小カクマ島 (小弁天島)
大カクマ島の北約400mの位置にある面積0.003km²未満の島。崖で囲まれており、体力に自信がなければ上陸は困難。



小カクマ島
大カクマ島
似島
峠島

【島の位置図】

にのしま 似島

登山、自然観察、釣り、サイクリングが楽しい冒険島。



安芸小富士



元宇品から安芸小富士を望む、姿が富士山に似て美しく、瀬戸内海国立公園特別区域に指定されている。島周辺の牡蠣殻や広島市街地が一望できる。

1 似島胡神社 (浜の宮)



竈神社 (荒神社) のお旅所で浜の宮として親しまれている。お社の屋根と彫刻が立派。

2 似島の漁港



タコツボ漁や底引き網 (ナマコ・カキ) が行われている。

3 ウエルカム似島



似島の観光案内や地元住民の交流拠点として運営。釣り具や自転車のレンタル、パウムクーヘン作り体験などができる。

4 似島竈神社 (荒神社)



1740年、海上の安全と家内の繁栄を祈念して創建。遵保姫神社の摂社で、荒神さんとして親しまれている。

似島ぐるっと一周の旅



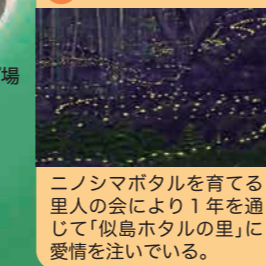
1周約13km (北回り7km 南回り6km)
サイクリングで・・・約1時間
ウォーキングで・・・約3時間
楽しみ方はいろいろ♪♪
北回りの道は狭いので注意!!

似島合同庁舎



南区役所似島出張所 似島公民館 南消防署似島出張所 診療所、集会所

5 似島ホテルの里



ニノシマホテルを育てる里人の会により1年を通じて「似島ホテルの里」に愛情を注いでいる。

似島のキャラクターたち



似島の小富士山がモデル! 身長は、278m 体重は、秘密!!! 縄跳びが得意! 安芸小富士 278mの看板を持っている! こぶじんは、婦人らしい...★

こぶじん

パウムクーヘンからできているばーむんとおとものかきスター♪食べあわせはいまいちだけど...2人は仲良し! ばーむんの好きなことは、サッカーボールに乗ること★いつも笑っている♪



ばーむんとかきスター



雪だるまにそっくりな男の子! 女の子でも通用しそうなきれいな瞳! 体重は、400g。身長は、20cm。

みかだるま

7 慰霊碑



遺骨1400体が発掘されたこの地に1947年、木製の千人塚を兵士が建立。原爆で亡くなった方々が火葬されることなく埋葬されているとの島民の証言により、以降2500体を超える遺骨や遺品が発見された場所に広島市が1971年に碑を建立した。

8 慰霊の広場



2004年に遺骨発掘を行った跡地に被爆犠牲者追悼のため整備した広場。館内には「軍部広島」を支えた似島の歴史に関する資料や写真、慰霊の広場内で発掘された遺品等が展示されている。

9 似島平和資料館




2021年4月、慰霊の広場内にオープン。館内には「軍部広島」を支えた似島の歴史に関する資料や写真、慰霊の広場内で発掘された遺品等が展示されている。



凡 例			
	トイレ		公園
	寺		学校
	神社		郵便局
	戦争遺構等		施設建物

北の海岸は景色もいいし、いろんな海中岩があって面白い! 自分で岩に名前を付けてみよう!



10 旧軍用棧橋



日露戦争時の既消毒棧橋で島中には同じ様な軍用棧橋が見られる。

11 旧陸軍第一検疫所遺構



1895年から日露戦争まで帰還兵の検疫、消毒を行った。戦後、戦災児童教育所だった。

12 旧弾薬庫跡



弾薬庫通用門 (歩哨所) (弾薬庫へのトンネル) 弾薬庫はもう残っていないが、通用門、トンネル、歩哨所から当時のことを思うことができる。

山頂まで約1時間。西中国山地の山々と広島市街地が一望できる。



安芸小富士 標高278.1m

デコサン石

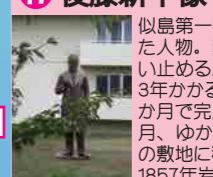
検疫所感染物の焼却炉跡 (赤レンガの煙突)

検疫用貯水池遺構

10 旧軍用棧橋

後藤新平像

17 後藤新平像



似島第一検疫所創設に尽力した人物。難病感染を水際で食い止めるため、施設建設まで3年かかるといわれた工事を2か月で完成させた。1992年4月、ゆかりの地である学園内の敷地に移設・建立された。1857年岩手県水沢市生まれ。

13 海軍の要塞地帯標石柱



軍事施設指定の石柱。

14 旧陸軍第二検疫所の井戸



第二検疫所の大事な水源。原爆投下時は多くの被災者の救護に使われた。平和記念式典に献水している。

似島はパウムクーヘン発祥の地!



ドイツ軍俘虜であった菓子職人カール・ユーハイムがこの地で焼いたパウムクーヘンが日本初。自然の家やウエルカム似島でパウムクーヘン作りが体験できる。

15 馬匹検疫所焼却炉跡



似島住宅用地内で発見された軍馬の検疫・消毒を行う施設の焼却炉の一部が移設されている。原爆死没者が火葬された。

16 旧宇品駅のプラットホームとトロココレール



かつて旧陸軍第二検疫所の構内で物資を運んでいたトロココレール。戦後放棄された遺構が発掘され、モニュメントとして整備されている。



似島臨海公園にある研修施設。海水プール・キャンプ場などがある。カヌーや野外炊飯などが体験できる。