1：2,５００地形図 H8

広島市平面図　No.H8

記号

「平面直角座標値は、世界測地系による。」

広島市

撮　影　平成２８年１１月
測　図　平成３１年　３月　ＳＵＭＭＩＴ
作業機関　株式会社　パスコ

1：2,500

0　100　200　300　400　500m

「この測量成果は、国土地理院長の承認及び助言を得て
同院所管の測量成果を使用して得たものである。
（承認番号）　平３０　中公　第２４号　」

H8

座　標　系　第Ⅲ系
等高線間隔　２ｍ

著作権所有者　　広　　島　　市

1：2,500地形図 H9

広島市平面図　No.H9

「平面直角座標値は、世界測地系による。」

広
島
市

1：2,500
0　100　200　300　400　500m

H9

（1）撮　　影　昭和６３年１１月
　　測　　図　平成　元年　３月　　オートグラフA7、ステレオプロッターA8
　　作業機関　パスコ・ジェクト共同企業体

（2）撮　　影　平成　２年１１月
　　修　　正　平成　３年　３月
　　作業機関　パスコ・ヒロコーコンサル共同企業体

（3）撮　　影　平成　７年１１月
　　修　　正　平成　８年１２月　　オートグラフA7、ステレオプロッターA8
　　作業機関　株式会社パスコ

（4）撮　　影　平成１３年１１月
　　修　　正　平成１５年１１月　　解析図化機DSR-GM、ステレオプロッターA8
　　作業機関　写測エンジニアリング株式会社

（5）撮　　影　平成２１年　２月
　　修　　正　平成２３年　３月　　SUMMIT
　　作業機関　株式会社　パスコ

（6）撮　　影　平成２８年１１月
　　修　　正　平成３１年　３月　　SUMMIT
　　作業機関　株式会社　パスコ

座　標　系　第Ⅲ系
等高線間隔　２ｍ

著作権所有者　　広　島　市

「この測量成果は、建設省国土地理院長の承認及び助言を得て、
同院所管の測量標及び測量成果を使用して得たものである。
（承認番号）　昭６３　中公　第１２５号　」
「この測量成果は、建設省国土地理院長の助言をうけて得たものである。
（助言番号）　平　２　中公　第１７２号　」
「この測量成果は、建設省国土地理院長の承認を得て、
同院所管の測量標及び測量成果を使用して得たものである。
（承認番号）　平　８　中公　第１６０号　」
「この測量成果は、国土交通省国土地理院長の承認及び助言を得て、
同院所管の測量標及び測量成果を使用して得たものである。
（承認番号）　平１４　中公　第３６５号　」
「この測量成果は、国土地理院長の助言をうけて得たものである。
（助言番号）　平２２　中公　第５９号　」
「この測量成果は、国土地理院長の承認及び助言を得て
同院所管の測量成果を使用して得たものである。
（承認番号）　平３０　中公　第２４号　」

広島市平面図 No.H10

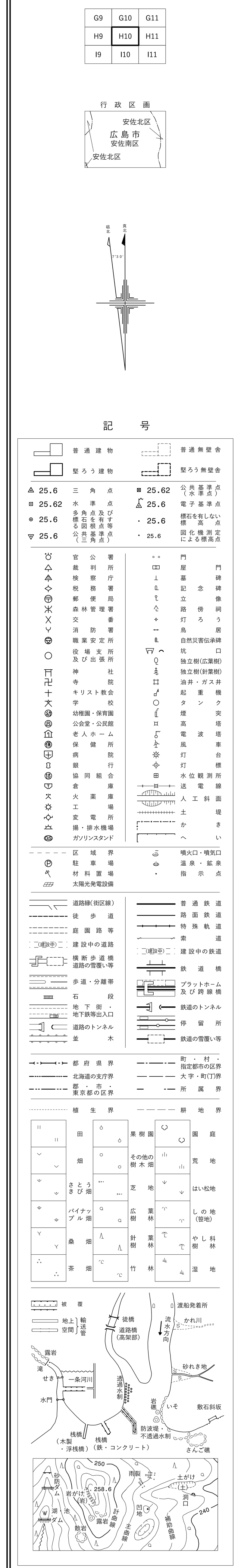

広
島
市

撮　影　平成２８年１０月・１１月
測　図　平成３１年　３月　ＳＵＭＭＩＴ
作業機関　株式会社　パスコ

1：2，500

0　100　200　300　400　500m

「この測量成果は、国土地理院長の承認及び助言を得て
同院所管の測量成果を使用して得たものである。
（承認番号）　平３０　中公　第２４号　」

座　標　系　第Ⅲ系
等高線間隔　２ｍ

著作権所有者　広　島　市

1：2,５００地形図 H11

広島市平面図　No.H11

G10 G11 G12
H10 H11 H12
I10 I11 I12

行政区画

広島市
安佐北区

記号

「平面直角座標値は、世界測地系による。」

撮　影　平成２８年１０月・１１月
測　図　平成３１年　３月　　ＳＵＭＭＩＴ
作業機関　株式会社　パスコ

1：2,500
0　100　200　300　400　500m

「この測量成果は、国土地理院長の承認及び助言を得て同院所管の測量成果を使用して得たものである。
（承認番号）　平３０　中公　第２４号　」

H11

座標系　第Ⅱ系
等高線間隔　２ｍ

著作権所有者　　広　　島　　市

広島市

1：2,５００地形図 H12

広島市平面図　No.H12



G11	G12	G13
H11	H12	H13
I11	I12	I13

行政区画

広島市
安佐北区

記号

「平面直角座標値は、世界測地系による。」

広島市

H12

(1)撮　影　昭和６３年１１月
測　図　平成　２年　３月　　オートグラフA7，ステレオプロッターA8
作業機関　パスコ・ジェクト共同企業体

(2)撮　影　平成　２年１１月
修　正　平成　３年　３月
作業機関　パスコ・ヒロコーコンサル共同企業体
数値図化編集システムにより作成

(3)撮　影　平成　７年１１月
修　正　平成　８年１２月　　オートグラフA7，ステレオプロッターA8
作業機関　株式会社パスコ
数値図化編集システムにより作成

(4)撮　影　平成１３年１１月
修　正　平成１５年１１月　　解析図化機DSR-GM，ステレオプロッターA8
作業機関　写測エンジニアリング株式会社

(5)撮　影　平成２１年２月
修　正　平成２３年３月　　ＳＵＭＭＩＴ
作業機関　株式会社　パスコ
A，地図情報レベル１０００
B，地図情報レベル２５００

(6)撮　影　平成２８年１０月・１１月
修　正　令和　２年３月　　ＳＵＭＭＩＴ
作業機関　株式会社　パスコ

1：2，500

0　100　200　300　400　500m

座標系　第Ⅲ系
等高線間隔　２ｍ

著作権所有者　　広　島　市

「この測量成果は、建設省国土地理院長の承認及び助言を得て、同院所管の測量標及び測量成果を使用して得たものである。（承認番号）　平　元　中公　第４８号　」
「この測量成果は、建設省国土地理院長の助言をうけて得たものである。（助言番号）　平　２　中公　第１７２号　」
「この測量成果は、建設省国土地理院長の承認を得て、同院所管の測量標及び測量成果を使用して得たものである。（承認番号）　平　８　中公　第１６０号　」

「この測量成果は、国土地理院長の承認を得て、同院所管の測量標及び測量成果を使用して得たものである。（承認番号）　平１４　中公　第３６５号　」
「この測量成果は、国土地理院長の助言をうけて得たものである。（助言番号）　平２２　中公　第５９号　」
「この測量成果は、国土地理院長の承認及び助言を得て同院所管の測量標及び測量成果を使用して得たものである。（承認番号）　令１　中公　第２２号　」

1：2,500地形図 H13

広島市平面図　No.H13

G12	G13	G14
H12	H13	H14
I12	I13	I14

行政区画

広島市
安佐北区

記号

「平面直角座標値は、世界測地系による。」

(1)撮　影　昭和６３年１１月
測　図　平成　２年　３月　オートグラフA7，ステレオプロッターA8
作業機関　パスコ・ジェクト共同企業体
A1は数値図化編集システムを用いて作成したものである

(2)撮　影　平成　２年１１月
修　正　平成　３年　３月
作業機関　パスコ・ヒロコーコンサル共同企業体
数値図化編集システムにより作成
A，地図情報レベル１０００
B，地図情報レベル２５００

(3)撮　影　平成　７年１１月
修　正　平成　８年１２月　オートグラフA7，ステレオプロッターA8
作業機関　株式会社パスコ
数値図化編集システムにより作成
A，地図情報レベル１０００
B，地図情報レベル２５００

(4)撮　影　平成１３年１１月
修　正　平成１５年１１月　解析図化機DSR-GM，ステレオプロッターA8
作業機関　写測エンジニアリング株式会社
A，地図情報レベル１０００
B，地図情報レベル２５００

(5)撮　影　平成２１年２月
修　正　平成２３年３月　ＳＵＭＭＩＴ
作業機関　株式会社　パスコ
A，地図情報レベル１０００
B，地図情報レベル２５００

(6)撮　影　平成２８年１１月
修　正　令和　２年３月　ＳＵＭＭＩＴ
作業機関　株式会社　パスコ

座標系　第Ⅲ系
等高線間隔　２ｍ

著作権所有者　広　島　市

0　100　200　300　400　500m
1：2,500

「この測量成果は、建設省国土地理院長の承認及び助言を得て、
同院所管の測量標及び測量成果を使用して得たものである。
（承認番号）　平　元　中　公　第４８号　」
「この測量成果は、建設省国土地理院長の助言をうけて得たものである。
（助言番号）　平　２　中　公　第１７２号　」
「この測量成果は、建設省国土地理院長の承認を得て、
同院所管の測量標及び測量成果を使用して得たものである。
（承認番号）　平　８　中　公　第１６０号　」

「この測量成果は、国土交通省国土地理院長の承認及び助言を得て、
同院所管の測量標及び測量成果を使用して得たものである。
（承認番号）　平１４　中　公　第３６５号　」
「この測量成果は、国土地理院長の助言をうけて得たものである。
（助言番号）　平２２　中　公　第５９号　」
「この測量成果は、国土地理院長の承認及び助言を得て
同院所管の測量標及び測量成果を使用して得たものである。
（承認番号）　令１　中　公　第２２号　」

H13

広島市

1：2,５００地形図 H14

広島市平面図　No.H14

G13	G14	G15
H13	H14	H15
I13	I14	

行政区画

広島市
安佐北区

記号

「平面直角座標値は、世界測地系による。」

(1)撮　影　昭和６３年１１月
測　図　平成　２年　３月　　オートグラフA7，ステレオプロッターA8
作業機関　パスコ・ジェクト共同企業体
A1は数値化編集システムを用いて作成したものである

(2)撮　影　平成　２年１１月
修　正　平成　３年　３月
作業機関　パスコ・ヒロコーコンサル共同企業体
数値化編集システムにより作成
A，地図情報レベル１０００
B，地図情報レベル２５００

(3)撮　影　平成　７年１１月
修　正　平成　８年１２月　　オートグラフA7，ステレオプロッターA8
作業機関　株式会社パスコ
数値化編集システムにより作成
A，地図情報レベル１０００
B，地図情報レベル２５００

(4)撮　影　平成１３年１１月
修　正　平成１５年１１月　　解析図化機DSR-GM，ステレオプロッターA8
作業機関　写測エンジニアリング株式会社
A，地図情報レベル１０００
B，地図情報レベル２５００

(5)撮　影　平成２１年２月
修　正　平成２３年３月　　ＳＵＭＭＩＴ
作業機関　株式会社　パスコ
A，地図情報レベル１０００
B，地図情報レベル２５００

(6)撮　影　平成２８年１０月・１１月
修　正　令和　２年３月　　ＳＵＭＭＩＴ
作業機関　株式会社　パスコ

座標系　第Ⅲ系
等高線間隔　２ｍ

著作権所有者　　広　島　市

1：2，500
0　100　200　300　400　500m

「この測量成果は、建設省国土地理院長の承認及び助言を得て、同院所管の測量標及び測量成果を使用して得たものである。（承認番号）　平　元　中公　第４８号　」
「この測量成果は、建設省国土地理院長の助言をうけて得たものである。（助言番号）　平　２　中公　第１７２号　」
「この測量成果は、建設省国土地理院長の承認を得て、同院所管の測量標及び測量成果を使用して得たものである。（承認番号）　平　８　中公　第１６０号　」

「この測量成果は、国土交通省国土地理院長の承認及び助言を得て、同院所管の測量標及び測量成果を使用して得たものである。（承認番号）　平１４　中公　第３６５号　」
「この測量成果は、国土地理院長の助言をうけて得たものである。（助言番号）　平２２　中公　第５９号　」
「この測量成果は、国土地理院長の承認及び助言を得て、同院所管の測量標及び測量成果を使用して得たものである。（承認番号）　令１　中公　第２２号　」

H14

広島市

1：2,500地形図 H15

広島市平面図　No.H15

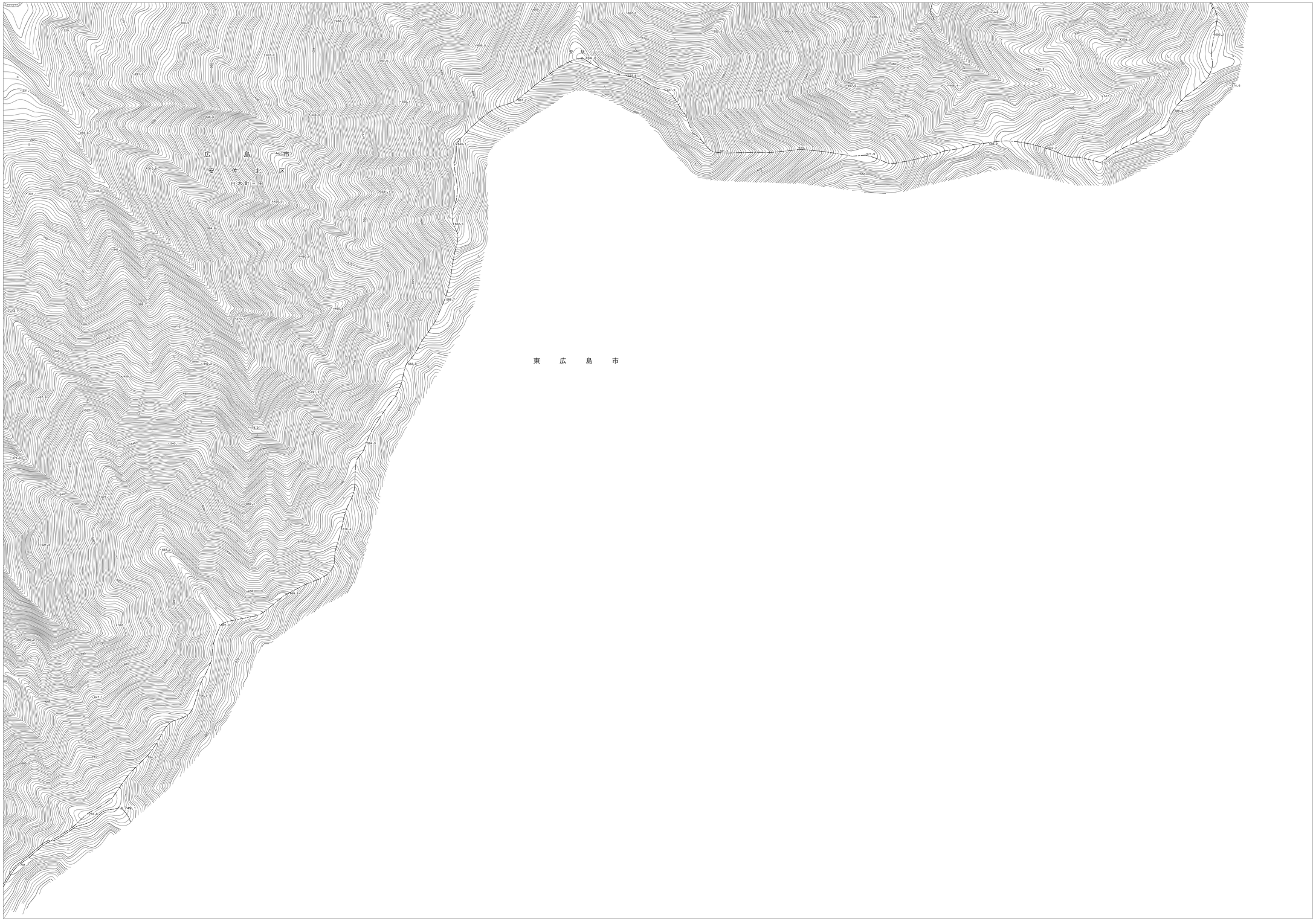

行政区画

記号



「平面直角座標値は、世界測地系による。」

広島市

(1) 撮影　昭和63年11月
測図　平成　2年　3月　オートグラフA7、ステレオプロッターA8
作業機関　パスコ・ジェクト共同企業体

(2) 撮影　平成　2年11月
修正　平成　3年　3月
作業機関　パスコ・ヒロコーコンサル共同企業体
数値図化編集システムにより作成

(3) 撮影　平成　7年11月
修正　平成　8年12月　オートグラフA7、ステレオプロッターA8
作業機関　株式会社パスコ
数値図化編集システムにより作成

(4) 撮影　平成13年11月
修正　平成15年11月　解析図化機DSR-GM、ステレオプロッターA8
作業機関　写測エンジニアリング株式会社

(5) 撮影　平成21年2月
修正　平成23年3月　SUMMIT
作業機関　株式会社　パスコ
A．地図情報レベル1000
B．地図情報レベル2500

(6) 撮影　平成28年10月
修正　令和　2年3月　SUMMIT
作業機関　株式会社　パスコ

座標系　第Ⅲ系
等高線間隔　2m

著作権所有者　広島市

1：2,500

0　100　200　300　400　500m

「この測量成果は、建設省国土地理院長の承認及び助言を得て、
同院所管の測量標及び測量成果を使用して得たものである。
（承認番号）　平　元　中公　第48号　」
「この測量成果は、建設省国土地理院長の助言を うけて得たものである。
（助言番号）　平　2　中公　第172号　」
「この測量成果は、建設省国土地理院長の承認を得て、
同院所管の測量標及び測量成果を使用して得たものである。
（承認番号）　平　8　中公　第160号　」

「この測量成果は、国土交通省国土地理院長の承認及び助言を得て、
同院所管の測量標及び測量成果を使用して得たものである。
（承認番号）　平14　中公　第365号　」
「この測量成果は、国土地理院長の助言を うけて得たものである。
（助言番号）　平22　中公　第59号　」
「この測量成果は、国土地理院長の承認及び助言を得て
同院所管の測量標及び測量成果を使用して得たものである。
（承認番号）　令1　中公　第22号　」

H15

1：2,500地形図 H99

広島市平面図 No.H99

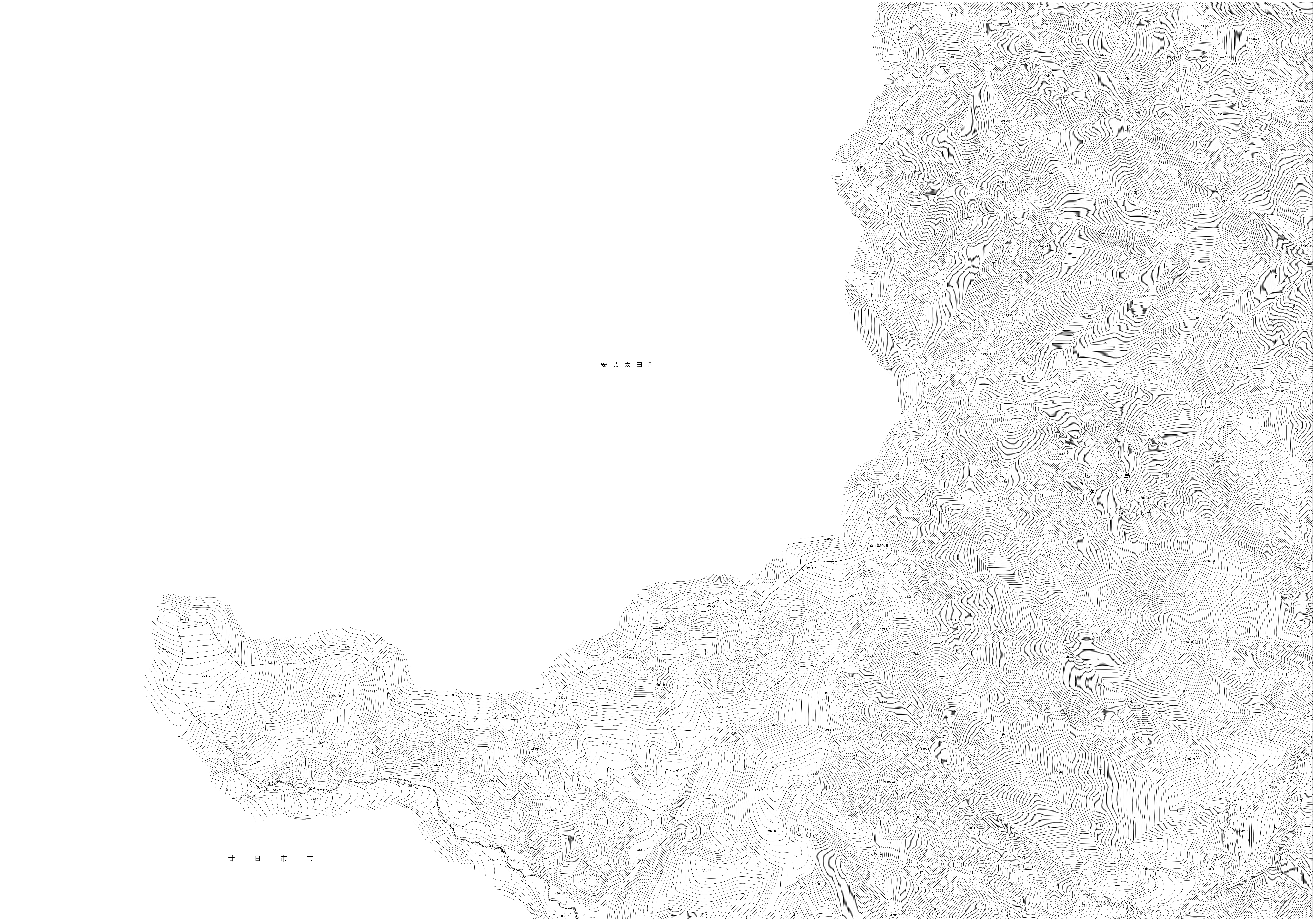

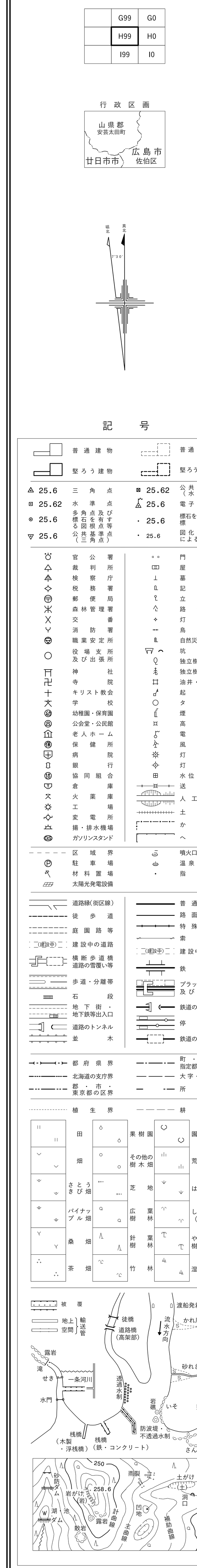

「平面直角座標値は、世界測地系による。」

(1) 撮　　影　平成20年12月
測　　図　平成22年　3月
作業機関　国際航業株式会社

(2) 撮　　影　平成28年10月
修　　正　令和　2年　3月　　SUMMIT
作業機関　株式会社　パスコ

1：2,500

0　100　200　300　400　500m

「この測量成果は、国土地理院長の助言をうけて得たものである。
(助言番号)　平21　中公　第131号　」
「この測量成果は、国土地理院長の承認及び助言を得て
同院所管の測量標及び測量成果を使用して得たものである。
(承認番号)　令1　中公　第22号　」

H99

座　標　系　第Ⅲ系
等高線間隔　2m

著作権所有者　広　島　市