

**凡例**

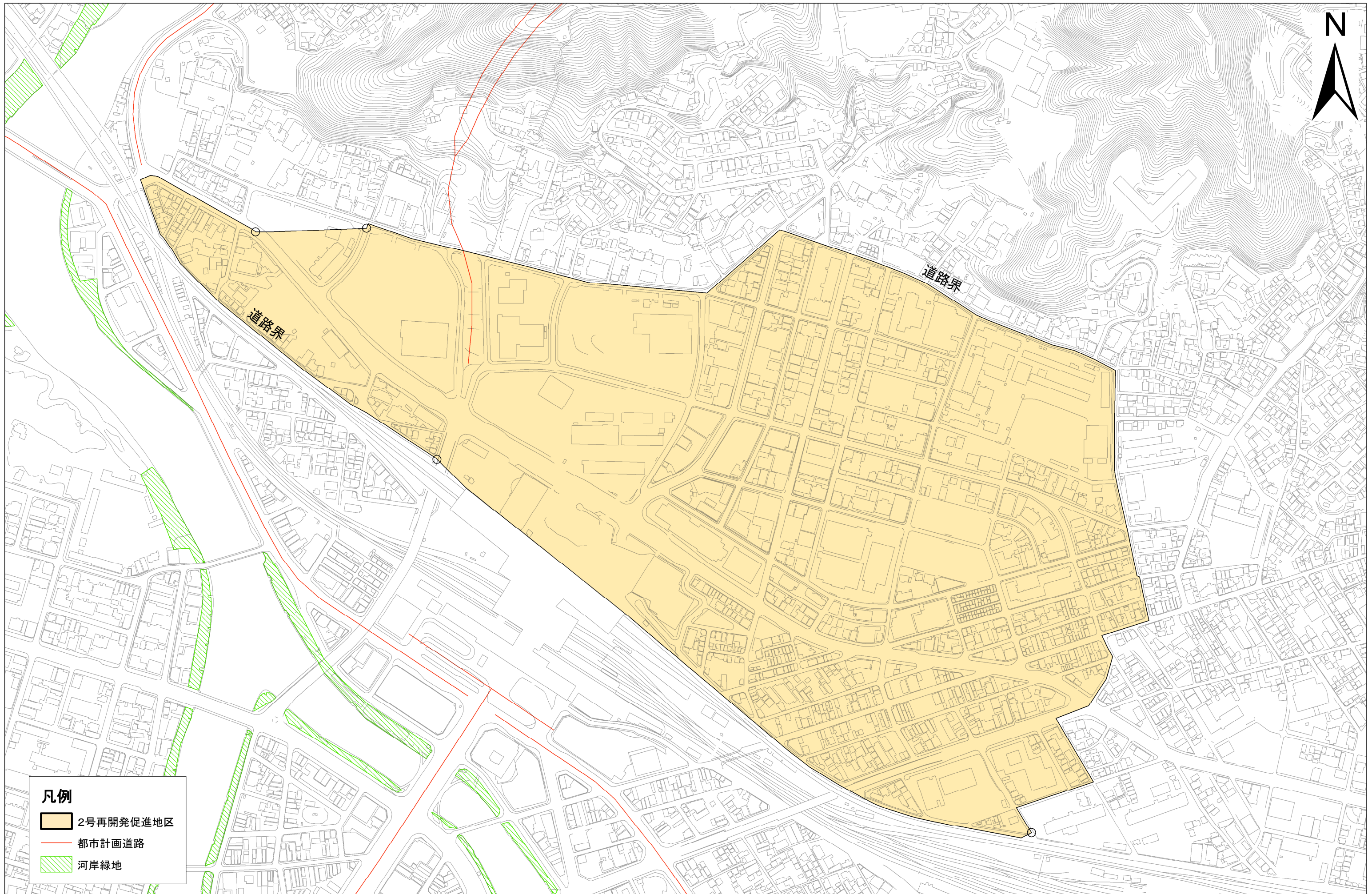
- 2号再開発促進地区
- 都市計画道路
- 緑地

0 0.05 0.1 0.2 0.3 0.4 0.5 km

縮尺はA1(縦)の場合を表示

付図2 2号再開発促進地区(広島駅北口地区)

1:2,500



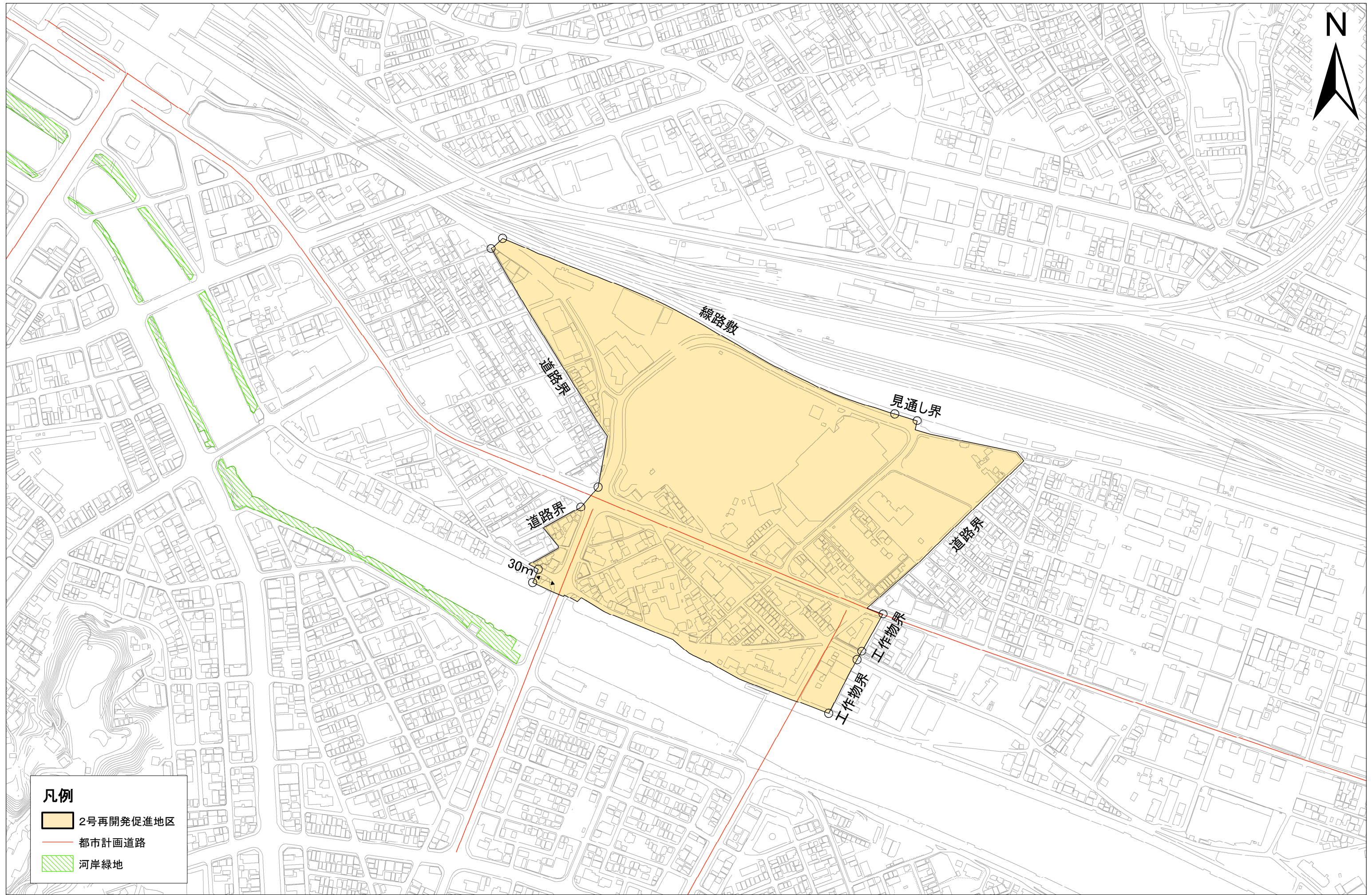
- 凡例**
- 2号再開発促進地区
  - 都市計画道路
  - 河岸緑地

0 0.05 0.1 0.2 0.3 0.4 0.5 km




縮尺はA1(横)の場合を表示

付図2 2号再開発促進地区(広島市民球場周辺地区)

1:2,500



**凡例**

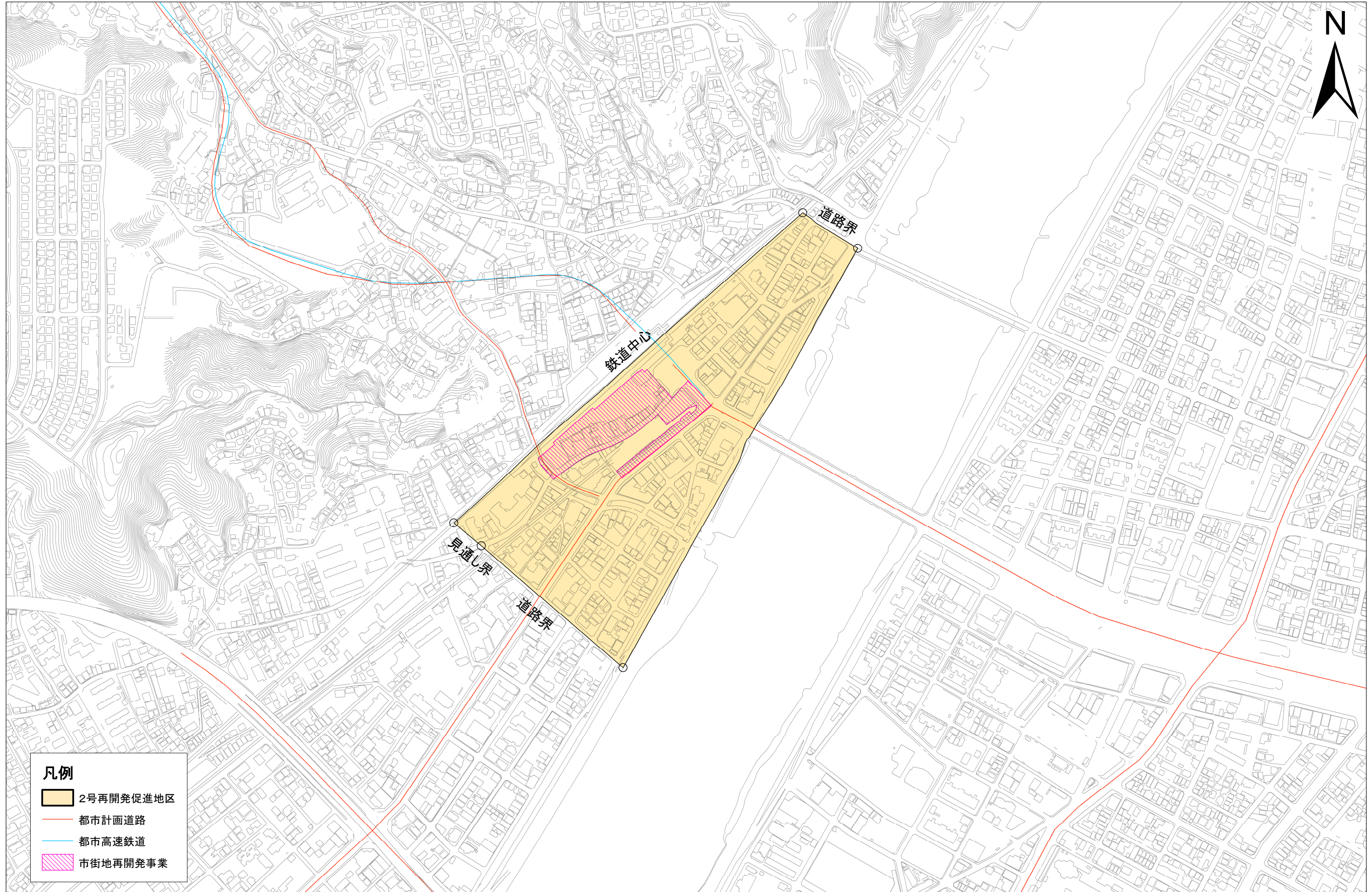
-  2号再開発促進地区
-  都市計画道路
-  河岸緑地



縮尺はA1(横)の場合を表示

付図2 2号再開発促進地区(西広島駅南口地区)

1:2,500



**凡例**

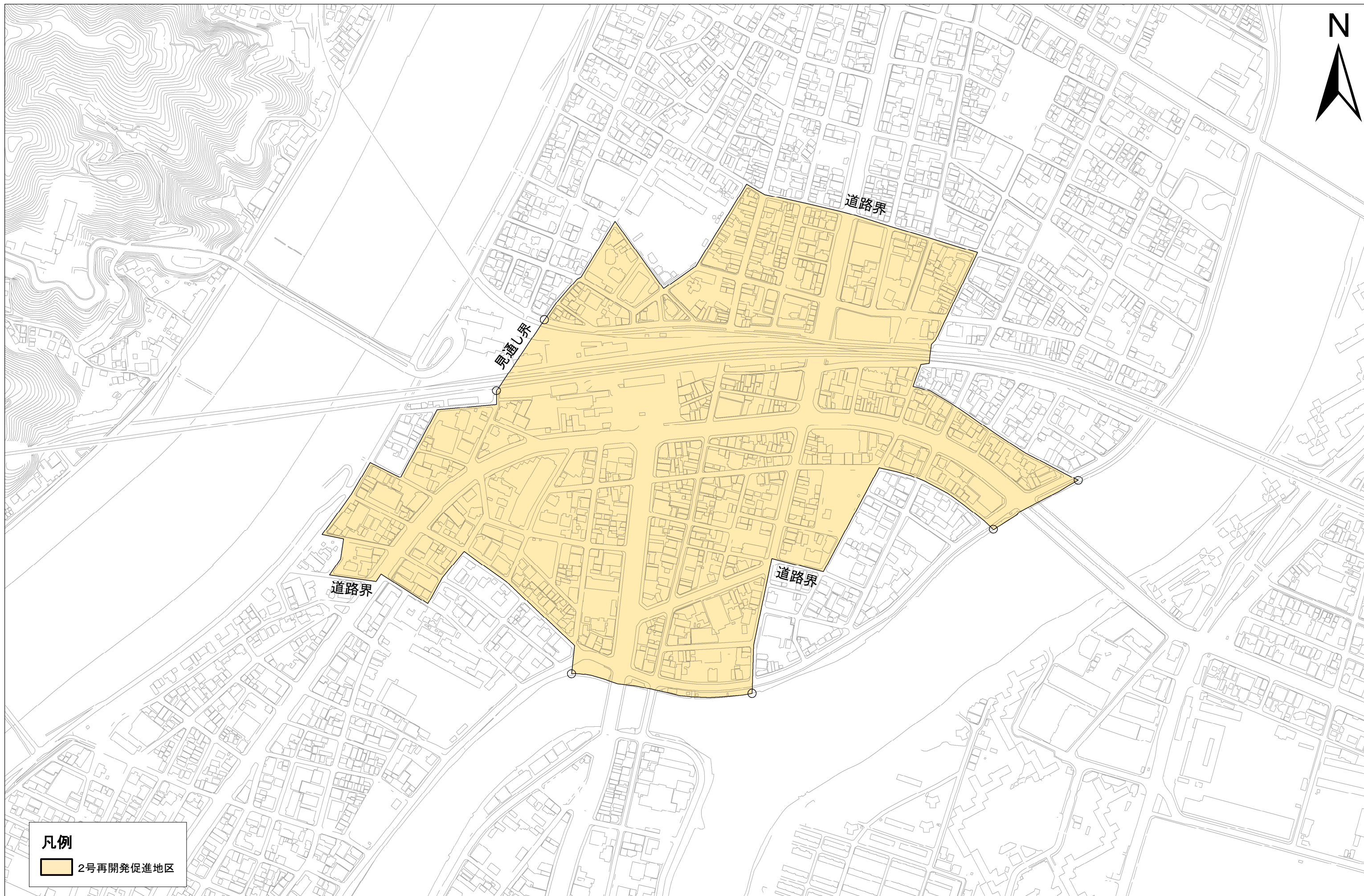
- 2号再開発促進地区
- 都市計画道路
- 都市高速鉄道
- 市街地再開発事業

0 0.05 0.1 0.2 0.3 0.4 0.5 km

縮尺はA1(横)の場合を表示

付図2 2号再開発促進地区(横川地区)

1:2,500



凡例  
2号再開発促進地区

0 0.05 0.1 0.2 0.3 0.4 0.5 km

縮尺はA1(横)の場合を表示