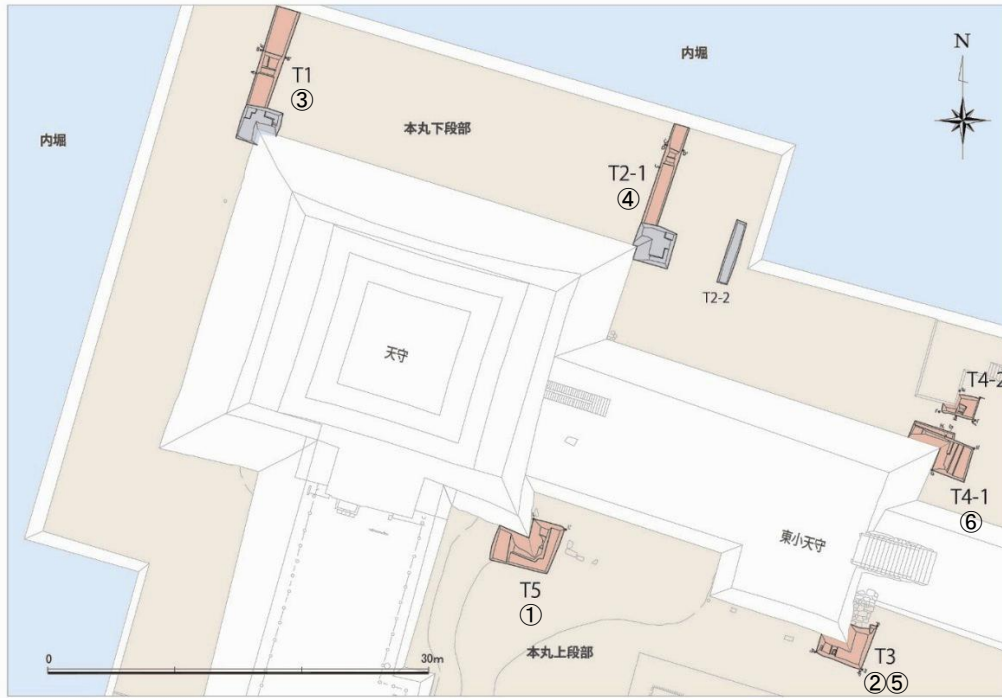
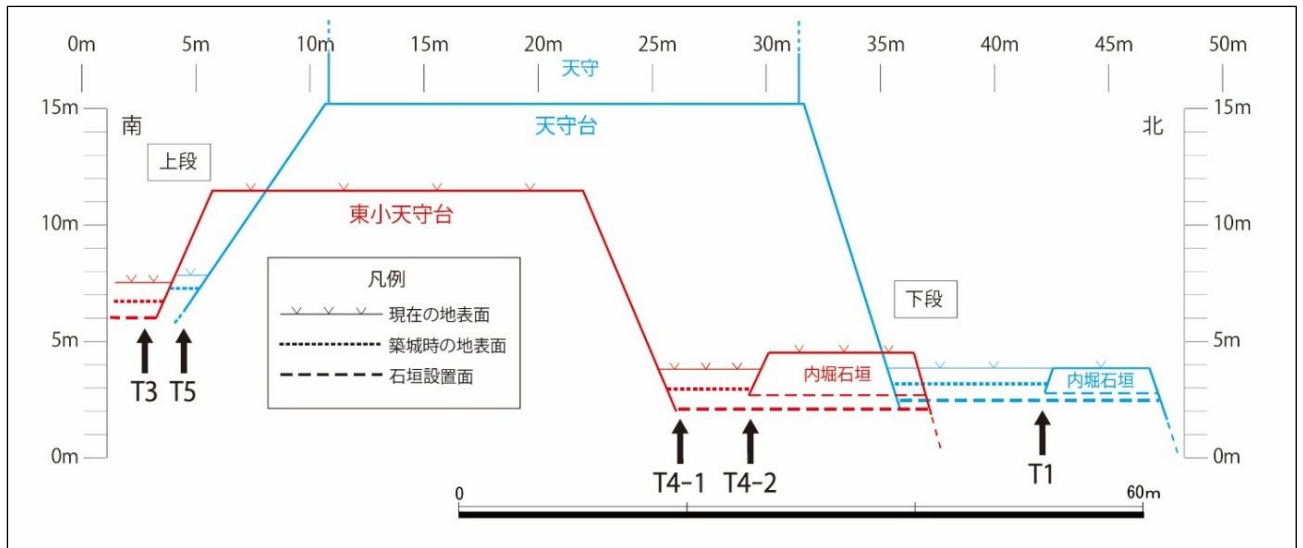


令和7年度の発掘調査の主な成果等



トレンチ配置図 (S=1:600)



断面模式図

1 a
1 b
2
3 a
3 b
3 c
4 a
4 b
5

- 1 a 初期公園の整地土
- 1 b 近現代：火災整理層
- 2 近代：地表面（黒褐色砂質シルト）
- 3 a 近世：地表面（暗黄褐色砂質シルト）
- 3 b 近世：火災整理層（焼土混）
- 3 c 近世：地表面（明黄褐色砂質シルト）
- 4 a 近世：地表面（灰色砂質シルト）
- 4 b 近世：上面は石垣設置面（灰色砂質シルト）
- 5 自然層か（灰色粘質土シルト）

土層柱状図



①基礎石の追加検出_天守台南東隅



②初期地表面と粗粒砂_小天守台南東隅




③内堀裏石垣と1b層



④内堀石垣・昭和の整備痕跡と1b層



⑤表面加工_小天守台南東隅



⑥表面加工の有無_小天守台北東隅