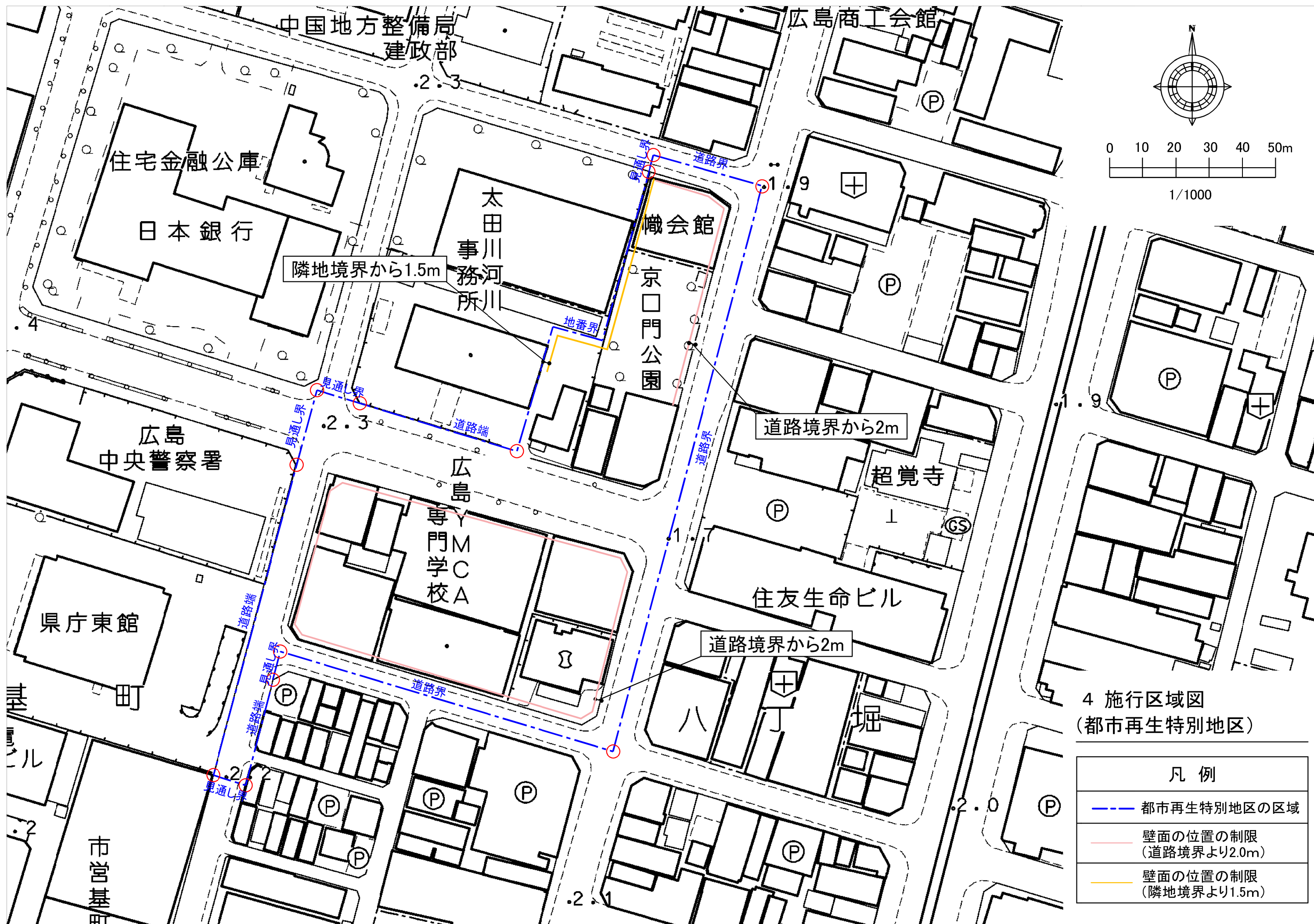
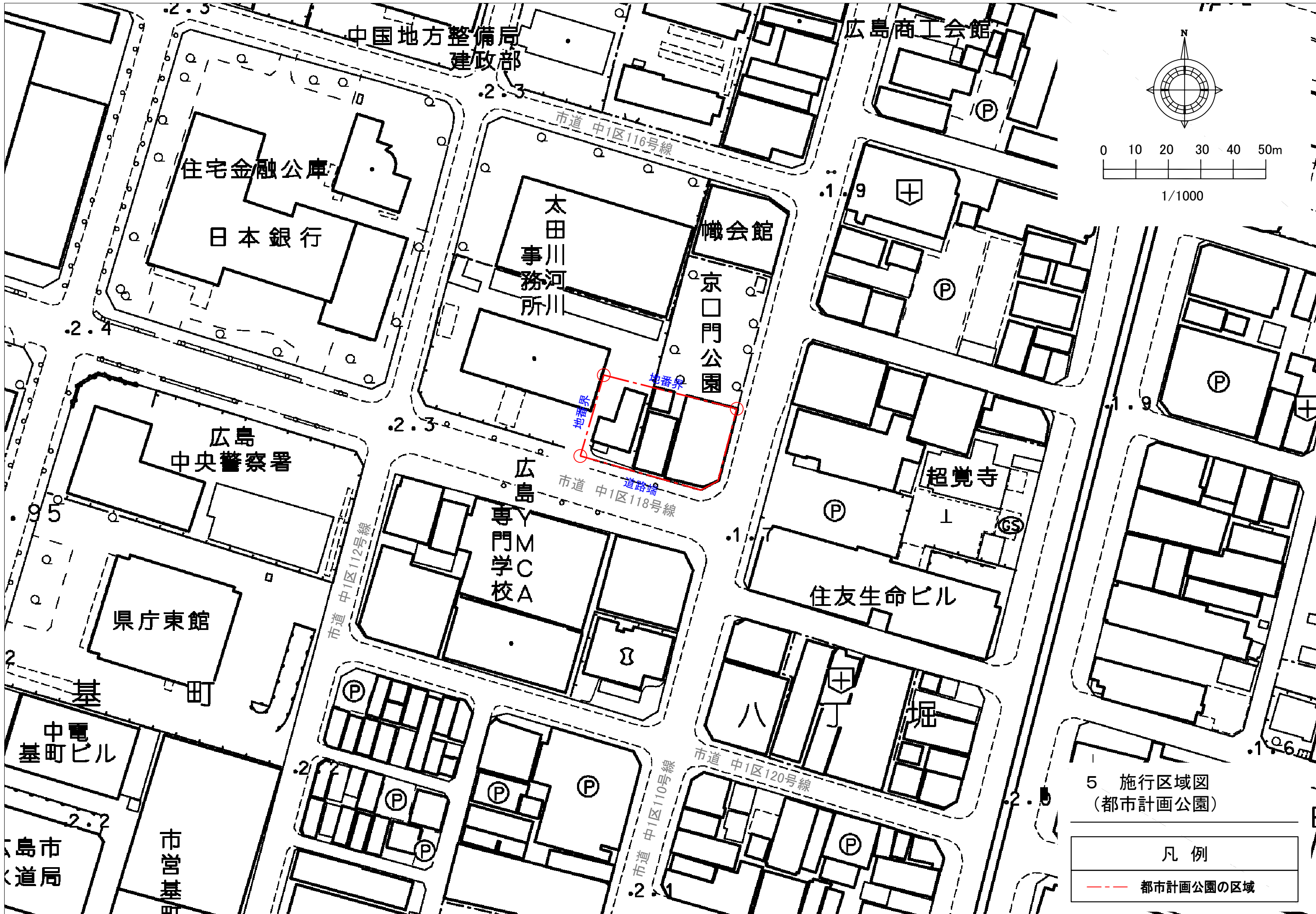


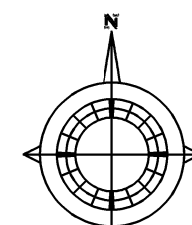
3 施行区域図
(第一種市街地再開発事業)

凡 例	
---	市街地再開発事業施行区域
▨	2・2・336号 京口門公園
—	計画敷地境界

道路整備区域	
▨	中1区110号線
▩	中1区112号線
▨	中1区116号線
▩	中1区118号線
▨	中1区120号線



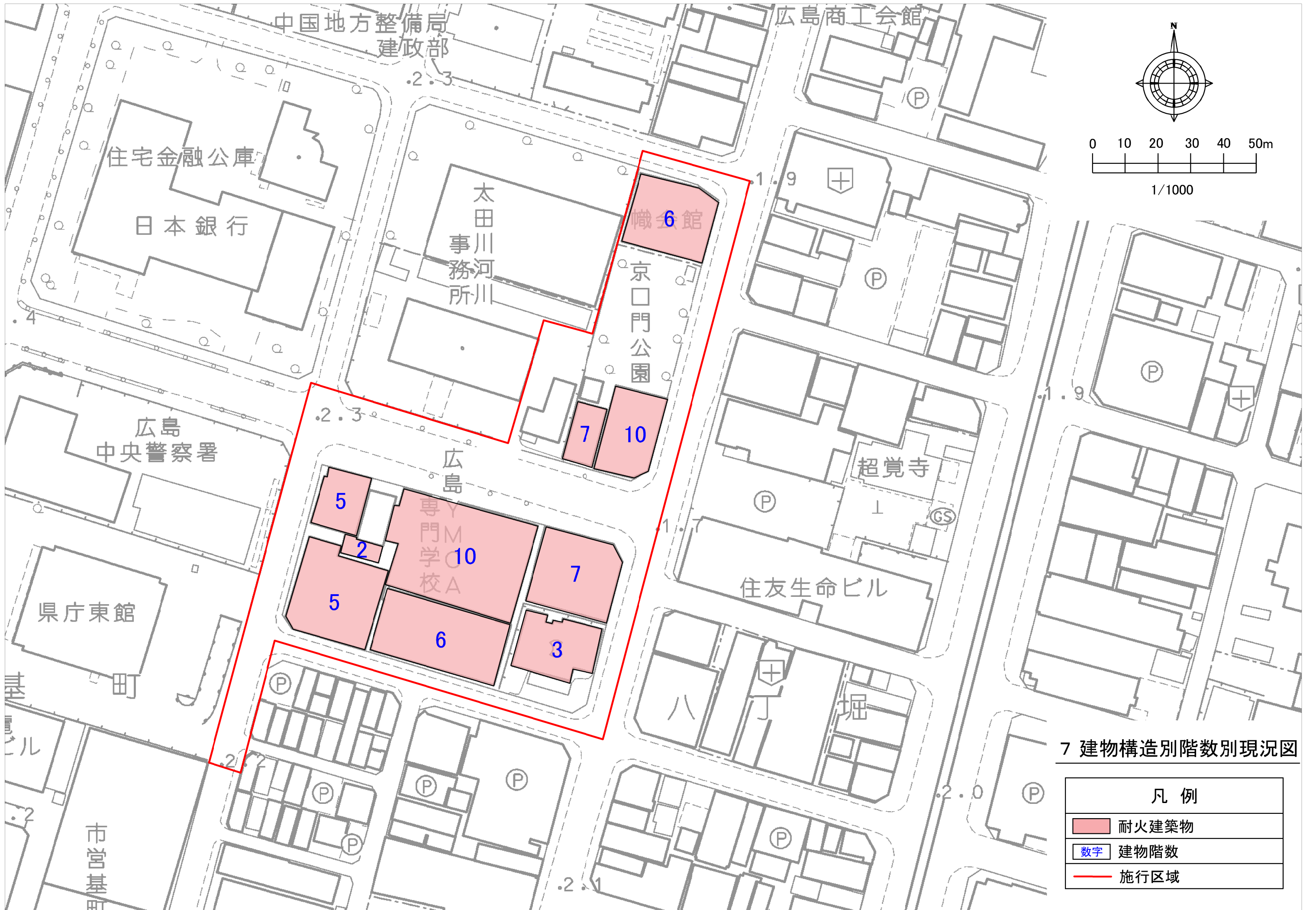




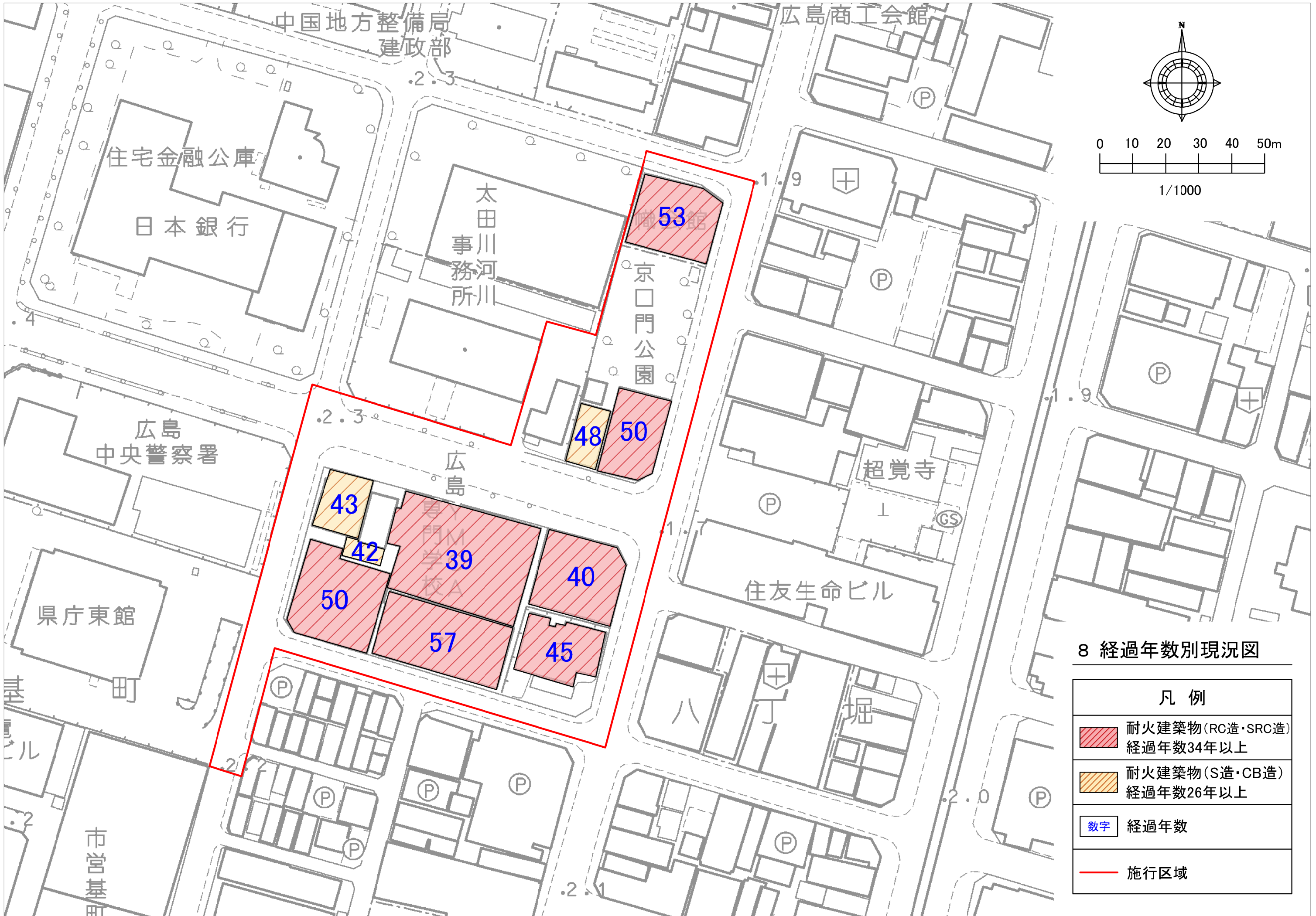
0 10 20 30 40 50m
1/1000

6 建築物用途別現況図

凡 例	
	業務施設
	商業施設
	宿泊施設
	住宅
	共同住宅
	店舗等併用住宅
	店舗等併用共同住宅
	商業系用途複合施設
	作業所併用住宅
	官公庁施設
	文教厚生施設
	運輸倉庫施設
	工場
	供給処理施設
	その他
	施行区域



7 建物構造別階数別現況図



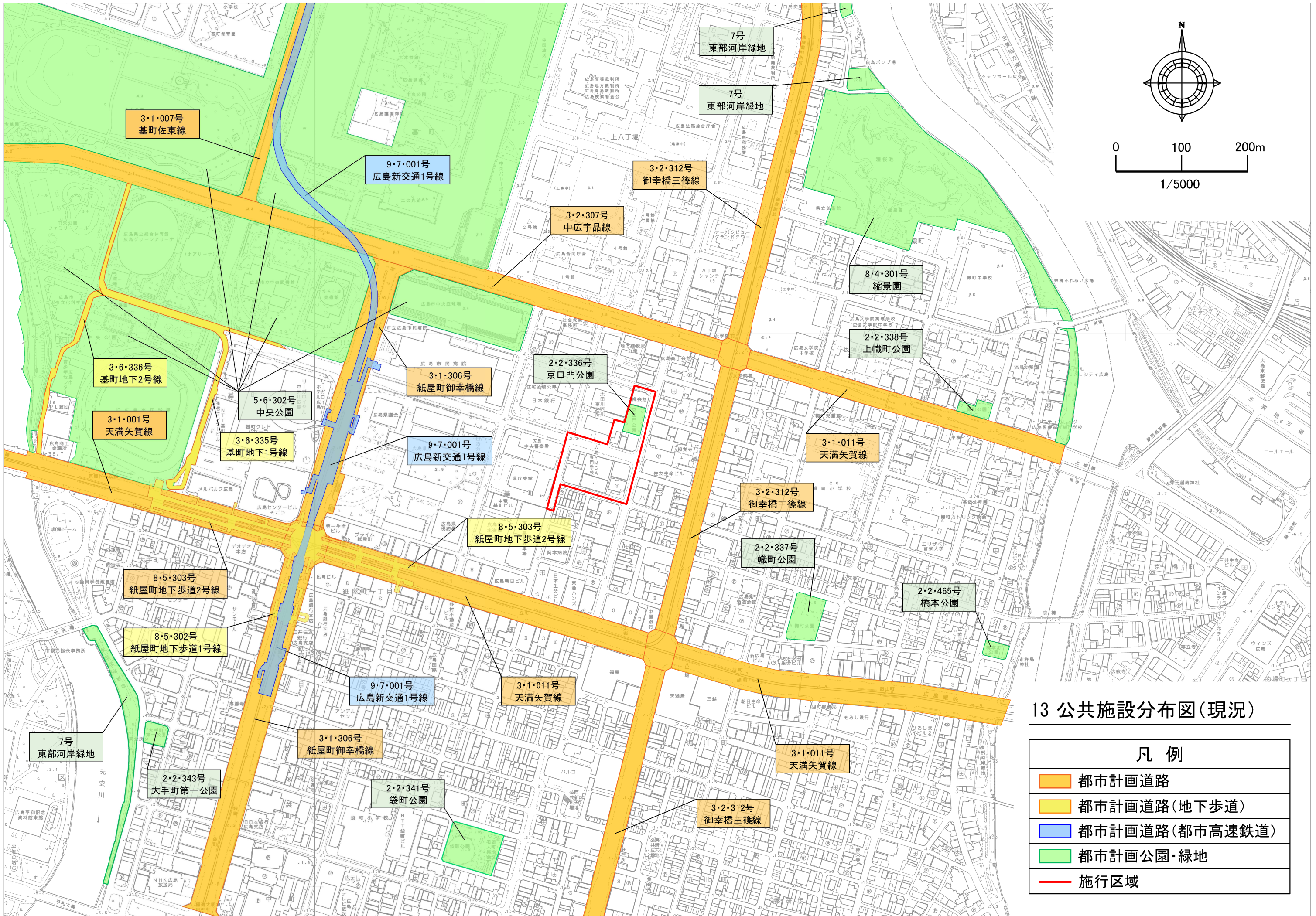


9 敷地所有分布図

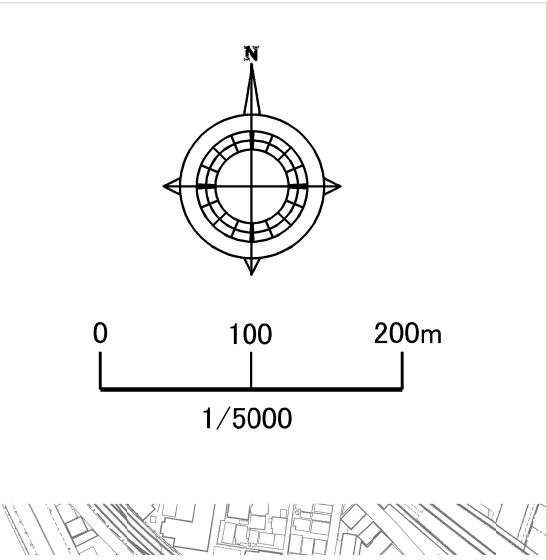
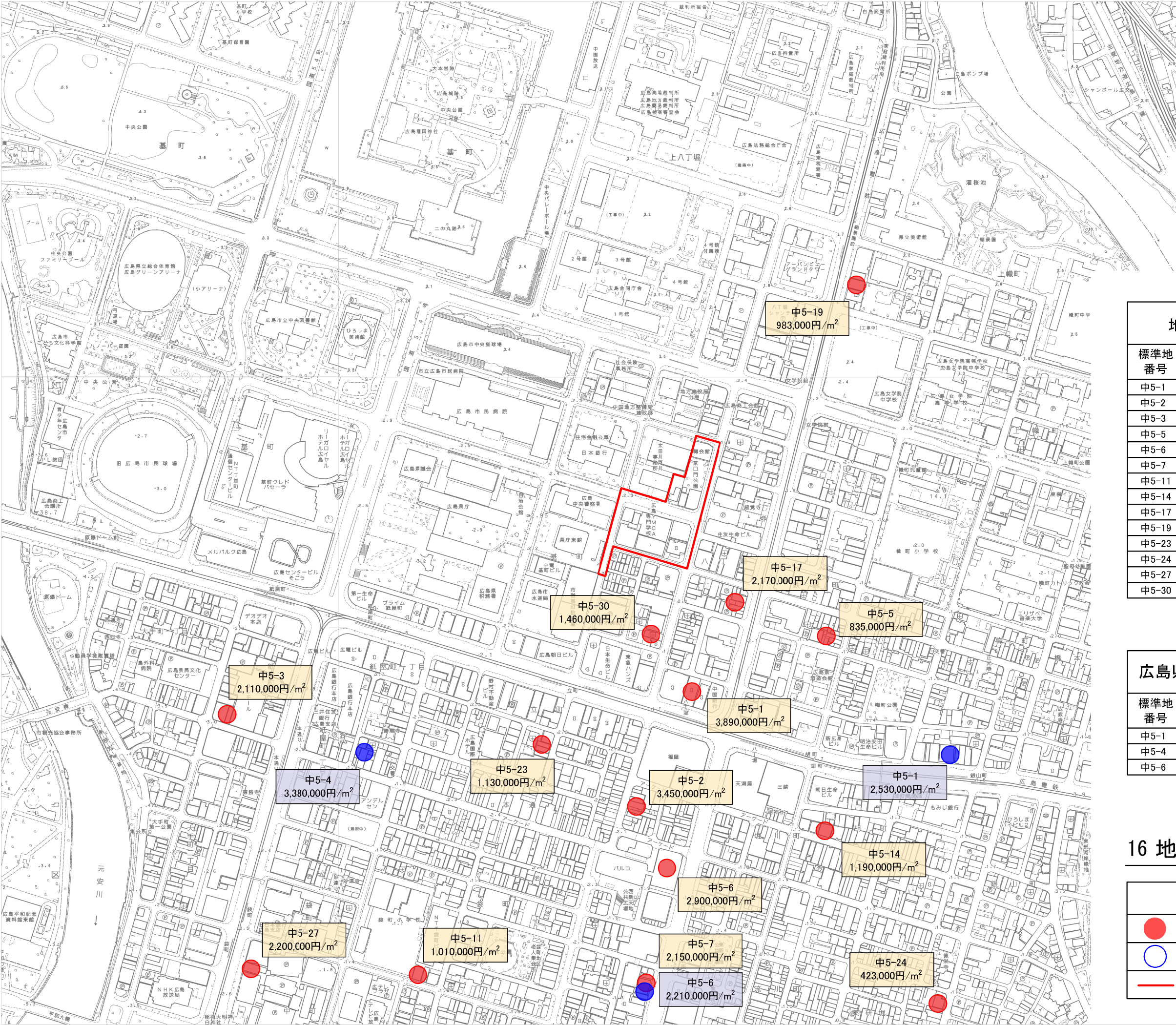
凡 例	
<div></div>	自己使用
<div></div>	借地権付
<div></div>	施行区域











地価公示(令和6年1月1日時点)

標準地 番号	所在地	地積 (㎡)	用途 区分	地価 (千円/㎡)
中5-1	中区八丁堀15-8	647	商業地	3,890
中5-2	中区堀川町6-14	144	商業地	3,450
中5-3	中区紙屋町2-2-20	161	商業地	2,110
中5-5	中区鉄砲町6-7	326	商業地	835
中5-6	中区新天地2-1	1,996	商業地	2,900
中5-7	中区三川町2-3	413	商業地	2,150
中5-11	中区袋町6-19	293	商業地	1,010
中5-14	中区胡町3-12	286	商業地	1,190
中5-17	中区八丁堀6-3	225	商業地	2,170
中5-19	中区上幟町3-24	338	商業地	983
中5-23	中区立町4-2	120	商業地	1,330
中5-24	中区弥生町3-2	252	商業地	423
中5-27	中区中町7-35	375	商業地	2,200
中5-30	中区八丁堀11-10	252	商業地	1,460

広島県 地価調査(令和6年7月1日時点)

標準地 番号	所在地	地積 (㎡)	用途 区分	地価 (千円/㎡)
中5-1	中区幟町14-8	528	商業地	2,530
中5-4	中区本通5-9	274	商業地	3,380
中5-6	中区三川町2-3	413	商業地	2,210

16 地価現況図

凡 例	
	地価公示
	広島県 地価調査
	施行区域

