

第28回 広島市地域公共交通活性化協議会（書面審議）

配布資料

（第1号議案）令和7年度広島市地域公共交通活性化協議会補正予算について

- ・ 資料1 「令和7年度広島市地域公共交通活性化協議会補正予算について」

（第2号議案）広島市地域公共交通計画の一部改定について

- ・ 資料2 「広島市地域公共交通計画の一部改定について」
- ・ 別紙1 「広島市地域公共交通計画（本体）のうち機能強化策の一部等」
- ・ 別紙2 「広島市地域公共交通計画「別紙」（令和8年度）」
- ・ 参考資料「令和7年度第2回 陸上交通分科会（書面審議）審議結果」

令和 7 年度広島市地域公共交通活性化協議会補正予算について

地域内フィーダー系統確保維持費国庫補助金（フィーダー補助金）について、国における補正予算（補助上限額の引き上げ）が成立したこと、また、運行会社から令和 7 年度（計画期間：令和 6 年 10 月～令和 7 年 9 月）の実績報告書の提出があり、補助対象経費が確定したことに伴い、広島市地域公共交通活性化協議会財務規程第 3 条により、以下のとおり補正予算を調製する。

広島市地域公共交通活性化協議会
会長 藤原 章正

令和 7 年度 補正予算書

1 歳入

款・項・目	補正前の額	補正額	計	説明
1 負担金・1 負担金・1 負担金	15,465,000 円	—	15,465,000 円	広島市負担金
2 補助金・1 補助金・1 補助金	28,321,000 円	9,600,000 円	37,921,000 円	国庫補助金 【補助金の増】 国の補正予算（補助上限額の引き上げ）の成立等
4 諸収入・1 諸収入・1 雑入	20,000 円	—	20,000 円	銀行利息
合計	43,806,000 円	9,600,000 円	53,406,000 円	

2 歳出

款・項・目	補正前の額	補正額	計	説明
1 運営費・1 会議費・1 会議費	368,000 円	—	368,000 円	謝礼金（学識経験者、利用者代表）、飲料費
1 運営費・2 事務費・1 事務費	117,000 円	—	117,000 円	資料作成経費、振込手数料
2 事業費・1 事業費・1 事業費	43,321,000 円	9,600,000 円	52,921,000 円	補助金、委託業務費、委託業務費の精算金 【補助金の増】 国の補正予算（補助上限額の引き上げ）の成立等
合計	43,806,000 円	9,600,000 円	53,406,000 円	

広島市地域公共交通計画の一部改定について

1 広島市地域公共交通計画（本体）の変更について【別紙 1】

（変更箇所）

広島市地域公共交通計画（本体）について、以下のとおり変更を行うものである。

① 補助対象路線の追加

地域住民の日常生活を維持するため、令和 5、6 年度に、フィーダー化等の実証運行を行った広島バス深川線（29 号線）について、令和 8 年 3 月 11 日から本格運行へ移行したことに伴い、補助対象路線に追加する。（P60・P83）

② 機能強化策の完成時期の修正

交通結節点に係る機能強化策のうち「JR 西広島駅周辺地区交通結節点整備」について、事業計画期間の見直しに伴い、完成予定時期を時点修正する。（P75）

2 広島市地域公共交通計画「別紙」（令和 8 年度計画）の変更について【別紙 2】

（変更箇所）

広島市地域公共交通計画「別紙」（計画期間：令和 8 年度）について、以下のとおり変更を行うものである。なお、これらの変更については、先立って開催された本協議会の陸上交通分科会（書面審議）において承認を得ている（【参考資料】参照）。

① 対象路線の追加（上記 1 の①に同じ）。

地域住民の日常生活を維持するため、令和 5、6 年度に、フィーダー化等の実証運行を行った広島バス深川線（29 号線）について、令和 8 年 3 月 11 日から本格運行へ移行したことに伴い、対象路線に追加する。

② 運行計画の変更（東区戸坂地区乗合タクシー）

週 6 日（月曜日から土曜日まで）運行している東区戸坂地区乗合タクシーについて、令和 8 年 4 月 1 日から、土曜日の運行を廃止することに伴い、計画運行日数及び回数を変更する。

③ サービスレベルが低い地域における交通の確保

■ バス路線の新設

路線の効率化によって生じた車両や運転手を活用し、一定の輸送需要が期待できるにも関わらずサービスレベルが低くなっている地域に、新たなバス路線を導入します。

計画期間内の取組

路線の効率化に併せ、サービスレベルが低い地域等においてバス路線の新設に取り組みます。

■ 補助システムの確保維持（地域内フィーダー系統）

【目的・必要性】

郊外部の住宅団地や中山間地域等の公共交通サービスが十分に行き届いていない地域において、高齢者をはじめとする地域住民の誰もが安心して生活し続けられるよう、平地部の幹線交通や医療機関・商業施設等への移動手段を確保することが課題となっています。

こうしたことから、地域住民の日常生活を維持するため、地域公共交通確保維持改善事業費補助金（地域内フィーダー系統確保維持費国庫補助金）を活用し、地域内フィーダー系統の維持・確保を図る必要があります。

【定量的な目標・効果】

地域内フィーダー系統を維持することにより、地域住民の移動手段を確保するとともに、地域主体の生活交通が持続可能なものとなることを目指します。

【目標を達成するために行う事業及び実施主体】

定期的に意見交換や情報共有を行うとともに、適宜利用者アンケート等を実施し、利用者のニーズを踏まえながら、地域住民、運行事業者及び広島市等が参画する各地域の協議会等において利用促進策を検討します。

広島バス深川線（29号線）を追加

【候補路線】路線バス及び地域が主体となって導入した乗合タクシー

【補助対象路線】P83 「地域公共交通確保維持事業の補助対象路線等一覧」に掲載。

計画期間内の取組

地域住民、運行事業者、広島市等が連携し、地域住民の日常生活に不可欠な地域内フィーダー系統の維持・確保に取り組みます。

8 地域公共交通確保維持事業の補助対象路線等一覧

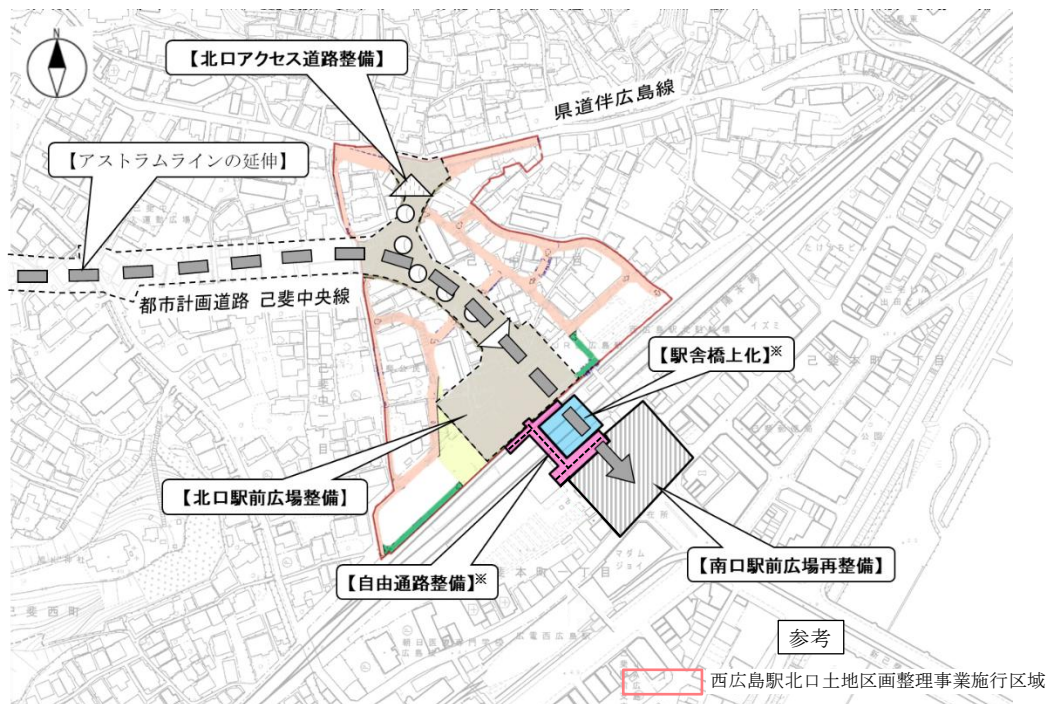
交通機関	路線名又は運行地区	運行形態	実施主体	運行会社	地域公共交通確保維持事業
路線バス	今吉田線	路線定期	広島交通(株)	広島交通(株)	●※
	阿戸線	路線定期	朝日交通(株)	朝日交通(株)	●※
	深川線	路線定期	広島バス(株)	広島バス(株)	●
乗合タクシー	安佐北区口田地区	路線定期	やぐちおもいやり タクシー活性化協議会	(有)やぐちタクシー	●
	安芸区中野・中野東地区	路線定期	中野・中野東地区 乗合タクシー運行 支援協議会	(有)中野タクシー	●
	安佐南区大塚西地区	路線定期	大塚・伴南地区生 活交通支援協議会	(株)フォーブル	●
	安佐北区可部・ 亀山地区	路線定期	福王寺不動坂らく らくタクシー活性 化協議会	(有)カオル交通	●
	東区福田地区	路線定期	福田地区生活交通 対策協議会	つばめ交通(株)	●
	東区戸坂地区	区域運行	戸坂連合社会福祉 協議会	はと第一交通(株)	●

追加

※車両減価償却費等補助を活用

■ JR西広島駅周辺地区交通結節点整備

JR西広島駅周辺地区において、新交通西風新都線の計画を踏まえた南北自由通路の整備や南口駅前広場の再整備、北口駅前広場及びアクセス道路の整備に取り組み、JRと路面電車、バスの乗継利便性の向上など、交通結節点機能の強化を図ります。



※自由通路（----部分）及び橋上駅舎の一部は令和3年12月から供用開始

図-71 西広島駅周辺地区交通結節点整備

計画期間内の取組

南北自由通路の整備や南口駅前広場の再整備については、令和4年度の完成を目指します。

修正

北口駅前広場及びアクセス道路については、令和9年度末の完成を目指します。

広島市地域公共交通計画「別紙」（計画期間：令和8年度）

当初 令和7年3月21日

変更 令和8年3月 日

広島市地域公共交通活性化協議会

1 地域公共交通確保維持事業（地域内フィーダー系統）について

(1) 地域公共交通確保維持事業の内容及び事業主体に関する詳細

広島市は、人口約120万人、面積906km²で、平地部を中心にJR山陽本線・可部線・芸備線・呉線や路面電車、広島電鉄(株)宮島線や新交通システム(アストラムライン)といった様々な鉄軌道系公共交通機関と約600系統の路線バスが運行されている。

広島市では、都市化や高度経済成長による急激な人口増加と宅地需要の高まりに伴って、平地部周辺の丘陵地を中心に戸建て住宅が立ち並ぶ住宅団地が数多く開発されたが、こうした団地などでは必ずしも公共交通が充実していない。また、市制施行後、周辺町村の編入により市域を拡大してきており、市域の端部には山村振興法指定地域などの交通不便地域が存在している。

こうした地域において、高齢化や免許返納等によって移動手段が限られる住民が増加する中、地域内と地域外を結ぶ幹線交通への乗換や医療機関や商業施設等への移動を目的とした地域内の移動手段の確保が課題となっていることから、地域公共交通確保維持事業を活用しながら、地域の生活交通が持続可能なものとなるよう取り組む必要がある。

【対象路線等一覧】

交通機関	路線名又は運行地区	運行形態	実施主体		運行会社
			団体名	構成団体	
路線バス	今吉田線	路線定期	広島交通(株)	—	広島交通(株)
	阿戸線	路線定期	朝日交通(株)	—	朝日交通(株)
	深川線	路線定期	広島バス(株)	—	広島バス(株)
乗合タクシー	安佐北区 口田地区	路線定期	やぐちおもいやりタクシ ー活性化協議会	地域住民、運行事業者、学識経験者、中国運輸局、広島市	(有)やぐちタクシー
	安芸区 中野・中野東地区	路線定期	中野・中野東地区乗合タクシ ー運行支援協議会	地域住民、運行事業者、広島市	(有)中野タクシー
	安佐南区 大塚西地区	路線定期	大塚・伴南地区生活交通支援協議会	地域住民、運行事業者、広島市	(株)フォーブル
	安佐北区 可部・亀山地区	路線定期	福王寺不動坂らくらくタクシ ー活性化協議会	地域住民、運行事業者、広島市	(有)カオル交通
	東区福田地区	路線定期	福田地区生活交通対策協議会	地域住民、運行事業者、広島市	つばめ交通(株)
	東区戸坂地区	区域運行	戸坂ともいきタクシー運 営協議会	地域住民、運行事業者、広島市	はと第一交通(株)

(2) 地域公共交通確保維持事業の運行系統の概要及び運送予定者

表1を添付

(3) 地域公共交通確保維持事業の運行系統の定量的な目標・効果及びその評価手法・測定手法

ア 各系統に係る利用者数の目標

	令和7年度 (R6.10-R7.9)	令和8年度 (R7.10-R8.9)	令和5年度実績 (R4.10-R5.9)	目標設定の考え方 (令和8年度まで)
安佐北区 口田地区	3.5人	3.6人	3.5人	過去最高の利用者数 3.6人/回(H26年度実績)
安芸区 中野・中野東地区	5.9人	7.4人	4.4人	コロナ前(R元年度) の利用者数7.4人/回
安佐南区 大塚西地区	3.8人	3.9人	3.7人	コロナ前(R元年度) の利用者数3.9人/回
安佐北区 可部・亀山地区	4.6人	4.8人	4.5人	コロナ前(R元年度) の利用者数4.8人/回
東区福田地区	4.9人	5.3人	4.4人	本格運行開始時の目標で ある利用者数5.3人/回
東区戸坂地区	3.0人	3.3人	2.7人	他の5地区の乗合タク シーの目標値までの 平均伸び率を基に設定
今吉田線 (安佐北区小河内地区・ 北広島町今吉田地区)	7.7人	7.7人	7.7人	路線沿線が山村振興法 の指定地域であり、 今後も人口減少が見込 まれることから、直近 実績から現状維持とし て設定
阿戸線 (安芸区阿戸町・ 熊野町)	6.4人	6.4人	6.4人	
深川線	—	17.7人	14.6人 (R6年度実 証運行実績)	R6年度実証運行時の利 用実績から、イオン便 増便による利用者数の 増加等を考慮して設定

イ 全系統に係る収支率及び広島市の補助額の目標

		令和7年度 (R6.10-R7.9)	令和8年度 (R7.10-R8.9)	令和5年度実績 (R4.10-R5.9)
目 標 値	収支率	14.3%	16.6%	13.5%
	広島市の 補助額	36,049千円	47,517千円	35,200千円

ウ 事業の効果

当該路線を維持することで、交通不便地域の高齢者等の日常生活に必要な移動手段が確保される。

エ 目標・効果の評価手法・測定手法

利用実績の集計や住民ヒアリングを行う。

(4) 地域公共交通確保維持事業に要する費用の総額、負担者及びその負担額

安佐北区 口田地区	乗合タクシーの運行に要する費用から経常収益と国及び市の補助金を差し引いた差額分について、やぐちおもいやりタクシー活性化協議会が負担。
安芸区 中野・中野東地区	乗合タクシーの運行に要する費用から経常収益と国及び市の補助金を差し引いた差額分について、運行予定者及び中野・中野東地区乗合タクシー運行支援協議会が負担。
安佐南区 大塚西地区	乗合タクシーの運行に要する費用から経常収益と国及び市の補助金を差し引いた差額分について、大塚・伴南地区生活交通支援協議会が負担。
安佐北区 可部・亀山地区	乗合タクシーの運行に要する費用から経常収益と国及び市の補助金を差し引いた差額分について、福王寺不動坂らくらくタクシー活性化協議会が負担。
東区福田地区	乗合タクシーの運行に要する費用から経常収益と国及び市の補助金を差し引いた差額分について、福田地区生活交通対策協議会が負担。
東区戸坂地区	乗合タクシーの運行に要する費用から経常収益と国及び市の補助金を差し引いた差額分について、戸坂ともいきタクシー運営協議会が負担。
今吉田線 (安佐北区小河内地区・ 北広島町今吉田地区)	今吉田線の運行に要する費用から経常収益及び国庫補助金を差し引いた差額分について、広島市及び北広島町が負担。
阿戸線 (安芸区阿戸町・熊 野町)	阿戸線の運行に要する費用から経常収益及び国庫補助金を差し引いた差額分について、広島市及び熊野町が負担。
深川線	深川線の運行に要する費用から経常収益及び国庫補助金を差し引いた差額分について、広島市が負担。

2 地域公共交通確保維持事業（車両減価償却費等国庫補助金）について

(1) 車両の取得に係る目的・必要性

[今吉田線（安佐北区小河南地区・北広島町今吉田地区）]

広島電鉄㈱から広島交通㈱へ運行を移管するに当たり、広島交通㈱が当該路線を運行するために、新たに車両を導入した。

当該路線はこれまで大型バスにより運行されていたが、路線を将来にわたり持続可能なものとするためには、運行経費の削減を図る必要があったことから、路線の需要に合わせて、小型車両（13人乗り）を3台導入したものである。

[阿戸線（安芸区阿戸町・熊野町）]

令和4年10月に広島電鉄㈱から朝日交通㈱へ運行を移管し、朝日交通㈱が当該路線を運行することに伴い、令和6年4月、5月に中型バス（36人乗り）を新たに2台導入したものである。

(2) 車両の取得に係る定量的な目標・効果

[今吉田線（安佐北区小河南地区・北広島町今吉田地区）]

○ 目標（今吉田線の1回当たりの平均利用者数）

令和7年度 (R6.10-R7.9)	令和8年度 (R7.10-R8.9)	令和5年度実績 (R4.10-R5.9)
7.7人	7.7人	7.7人

○ 効果

当該路線を維持することで、交通不便地域の高齢者等の日常生活に必要不可欠な移動手段が確保される。

また、車両の小型化により、運行経費が削減され、路線の持続可能性が高まるとともに、機動性を活かしてこれまでの車両では乗り入れができなかった場所での運行も可能となることなどにより、利便性が向上し、新たな利用者の確保及び収益の改善につながる。

[阿戸線（安芸区阿戸町・熊野町）]

○ 目標（阿戸線1回当たりの平均利用者数）

令和7年度 (R6.10-R7.9)	令和8年度 (R7.10-R8.9)	令和5年度実績 (R4.10-R5.9)
6.4人	6.4人	6.4人

○ 効果

当該路線を維持することで、交通不便地域の高齢者等の日常生活に必要不可欠な移動手段が確保される。

また、車両の小型化により、機動性を活かしてこれまでの車両では乗り入れができなかった経路での運行も可能となることなどにより、利便性が向上し、新たな利用者の確保及び収益の改善につながる。

(3) 車両の取得計画の概要及び車両の取得を行う事業者又は地方公共団体、要する費用の総額、負担者とその負担額

「表6」添付

今吉田線の車両の取得について、購入費用総額 28,169,483 円のうち、広島市及び北広島町において、国庫補助金を差し引いた額の 1/2 を運行事業者に対して補助することとしている。

阿戸線の車両の取得について、購入費用総額 35,400,000 円のうち、広島市及び熊野町において、国庫補助金を差し引いた額を運行事業者に対して補助することとしている。

表1 地域公共交通確保維持事業により運行を確保・維持する運行系統の概要及び運送予定者(地域内フィーダー系統)
 ※乗合タクシーの地域協議会において、利用状況や地域の要望を基に運行ルートや運行日等の変更が生じる可能性がある。
 また、道路工事等に伴う交通規制によって、運行ルートや運行日数に変更が生じる可能性がある。

市区町村名	運送予定者名	運行系統名等 (申請番号)	運行系統			系統 キロ程	計画運 行日数	計画運 行回数	利 便 増 進 特 例 措 置	運 送 継 続 特 例 措 置	地域内フィーダー系統の基準適合 (別表7・別表9・別表10)			
			起点	経由地	終点						運行態様の別	基準ハで該当 する要件 (別表7・9)	補助対象地域間幹線系統等と接続の確保	基準ホで該 当する要件 (別表7のみ)
広島市	(有)やぐちタクシー	(1) 系統①	フレスタロ 田南店前	コープ高陽前・ 矢口駅	フレスタロ 田南店前	往 8.8km 循環	238日	1190回			路線定期	②(2)	JR(芸備線)安芸矢口駅と接続	③
		(2) 系統②	フレスタロ 田南店前	コープ高陽前・ 矢口駅	上矢口上	復 10.0km 循環	238日	1190回			路線定期	②(2)	JR(芸備線)安芸矢口駅と接続	③
	(有)中野タクシー	(3) 上平原線	上平原	JR中野東駅 前	安芸市民 病院	往 8.9km 復 9.0km	92日	368回			路線定期	②(2)	JR(山陽本線)中野東駅及び安芸中野駅と接 続 芸備バス(瀬西条・瀬野・広島線、阿戸線のバス 停と近接)	③
		(4) 山王押手上線	山王桜台	JR安芸中野 駅前	安芸市民 病院	往 11.1km 復 11.1km	96日	384回			路線定期	②(2)	JR(山陽本線)中野東駅・安芸中野駅と接続 芸備バス(瀬西条・瀬野・広島線、阿戸線のバス 停と近接)	③
	(株)フォーブル	(5) 大塚西	下城ハイ ツ上	大原駅・ Aシティ中央	下城ハイ ツ上	往 13.6km 循環	141日	705回			路線定期	②(2)	・アストラムライン 伴中央駅・大原駅と接続 ・地域間幹線バス系統 広島電鉄・備北交通 広島～三次・庄原・東城線 Aシティ中央バス停 において接続	③
	(有)カオル交通	(6) 系統1	アルソ前	DCMダイ キ・河戸帆待 川駅前	アルソ前	往 8.1km 循環	140日	140回			路線定期	②(2)	JR可部線 河戸帆待川駅と接続 ・地域間幹線バス系統 広島電鉄 上根・吉田線等と可部上市バス停に おいて接続	③
		(7) 系統2	アルソ前	DCMダイ キ・河戸帆待 川駅前	アルソ前	往 12.0km 循環	140日	560回			路線定期	②(2)	JR可部線 河戸帆待川駅と接続 ・地域間幹線バス系統 広島電鉄 上根・吉田線等と可部上市バス停に おいて接続	③
	つばめ交通(株)	(8) 系統1	ユアーズ	福田停留所 (上)	ユアーズ	往 9.4km 循環	142日	426回			路線定期	②(2)	・地域間幹線バス系統 広島バスの路線バス(路線番号29・深川線)と 福田停留所等において接続	③
		(9) 系統2	ユアーズ	福田停留所 (上)	セブンイレ ブン	往 11.5km 循環	142日	426回			路線定期	②(2)	・地域間幹線バス系統 広島バスの路線バス(路線番号29・深川線)と 福田停留所等において接続	③
	はと第一交通(株)	(10) 戸坂ともいきタクシー		戸坂地区			266日	2128回			区域運行	②(2)	JR芸備線 戸坂駅と接続	③
広島市・北 広島町	広島交通(株)	(11) 今吉田フィーダー (56010)	可部駅前	北部医療セ ンター	今吉田公 民館	往 28.6km 復 28.6km	238日	476回			路線定期	②(1)	JR可部線 あき亀山駅、可部駅と接続 ・地域間幹線バス系統 広島電鉄 上根・吉田線等と可部上市バス停等 において接続	③
		(12) 今吉田フィーダー (56020)	可部駅前	上大毛寺	今吉田公 民館	往 27.8km 復 27.8km	365日	1936回			路線定期	②(1)	JR可部線 可部駅と接続 ・地域間幹線バス系統 広島電鉄 上根・吉田線等と可部上市バス停等 において接続	③
広島市・熊 野町	朝日交通(株)	(13) 阿戸線 (501)	熊野営業 所	熊野町役場・ 初神・新宮	阿戸学校	往 9.8km 復 9.8km	365日	2535回			路線定期	②(1)	・地域間幹線バス系統 広島電鉄の路線バス(路線番号3、21、40、4 1及び42)と熊野営業所において接続	③
		(14) 阿戸線 (502)	阿戸学校	新宮・初神・ 萩原下	フジ熊野 店	往 7.9km 復 7.9km	365日	1587回			路線定期	②(1)	・地域間幹線バス系統 広島電鉄の路線バス(路線番号40、41及び4 2)と熊野消防署前等において接続	③
広島市	広島バス(株)	(15) 深川線 (29-27)	小河原車 庫	温品4丁目 大須3丁目	小河原車 庫	往 21.8km 循環	204日	612回			路線定期	②(1)	・地域間幹線バス系統 広島電鉄の路線バス(路線番号2)と温品4丁目 において接続	②
		(16) 深川線 (29-28)	小河原車 庫	温品4丁目 イオンモール 広島府中	小河原車 庫	往 23.6km 循環	204日	816回			路線定期	②(1)	・地域間幹線バス系統 広島電鉄の路線バス(路線番号2)と温品4丁目 において接続	②

(注)

- 乗用タクシーによる運行の場合は、「運行系統名等」に運賃低廉化を行う運行サービスの名称を記載すること。
- 区域運行又は乗用タクシーによる運行の場合は、運行系統の「経由地」に営業区域又は運賃低廉化対象地域を記載することとし、「起点」、「終点」及び「系統キロ程」について記載を要しない。
- 「系統キロ程」については、小数点第1位(第2位以下切り捨て)まで記載すること。なお、循環系統の場合には、往又は復のどちらかの欄にキロ程を記載し、もう片方の欄に「循環」と記載すること。
- 「利便増進特例措置」及び「運送継続特例措置」については、利便増進計画又は運送継続計画の認定を受け、地域内フィーダー系統に係る特例措置の適用(別表9又は別表10)を受けて補助対象となる場合のみ「○」を記載すること。
- 「運行態様の別」については、路線定期運行、路線不定期運行、区域運行、乗用タクシーによる運行の別を記載すること。
- 「補助対象地域間幹線系統等と接続の確保」については、地域内フィーダー系統が接続する補助対象地域間幹線系統又は地域間交通ネットワークとどのように接続を確保するかについて記載すること。
- 乗用タクシーによる運行の場合は、「運行系統名」利便増進特例措置について記載を要しない。
- 本表に記載する運行予定系統を示した地図及び運行ダイヤを添付すること。乗用タクシーによる運行の場合は、営業区域を示した地図を添付すること。

表5 地域公共交通確保維持改善事業を行う地域の概要

市区町村名	広島市
-------	-----

(単位:人)

	人口
人口集中地区以外	1,039,093
交通不便地域等	67,861

交通不便地域等の内訳

人口	対象地区	根拠法
27,438	広島市安佐北区口田南三丁目、四丁目、五丁目、六丁目及び七丁目の一部、安芸区中野東、中野の一部、安佐南区大塚西二丁目の一部、安佐北区亀山五丁目及び可部六丁目の一部、東区福田三丁目、七丁目、八丁目及び福田町の一部、東区戸坂惣田二丁目ほか22町	局長指定
39,729	別紙の通り	山村振興法
694	南区似島町	離島振興法

地域公共交通計画、地域公共交通利便増進実施計画、地域旅客運送サービス継続実施計画の策定年月日及び特例適用開始年度

計画名	策定年月日	特例適用開始年度
広島市地域公共交通計画	令和4年3月30日	—
広島市地域公共交通利便増進実施計画	令和4年10月18日	令和5年度

(1)記載要領

1. 人口は最新の国勢調査結果を基に記載すること。ただし、地方運輸局長等が指定する交通不便地域の場合は、申請する年度の前年度の3月末現在の住民基本台帳を基に記載すること。
2. 「人口集中地区以外」の欄は、国勢調査結果により設定された人口集中地区に該当しない地区の人口を記載すること。
3. 「交通不便地域等」の欄は、地域公共交通確保維持改善事業費補助金交付要綱(以下、「交付要綱」という。)の別表7(ハ②(1))に記載のある過疎地域の人口、交付要綱別表7(ハ②(2)(実施要領の2.(1)⑪))に基づき地方運輸局長等が指定する交通不便地域の人口及び交付要綱別表7リに基づき地方運輸局長等が認める地域の合計(重複する場合を除く)を記載すること。
4. 「対象地区」の欄には、当該市町村の一部が交付要綱別表7(ハ②(1))に掲げる法律(根拠法)に基づき地域指定されている場合に、根拠法ごとに当該区域の旧市町村名等を記載すること。また、地方運輸局長等が指定する交通不便地域等が存在する場合には、該当する区域名を記載すること。
5. 「根拠法」の欄は、交通不便地域を地方運輸局長等が指定した場合は、「局長指定」と記載すること。また、乗用タクシー以外での輸送が著しく困難であるものとして地方運輸局長等が認めた場合は、「局長指定(乗用)」と記載すること。
6. 「特例適用開始年度」の欄は、地域公共交通利便増進実施計画又は地域旅客運送サービス継続実施計画を策定し、特例を適用する場合に記載すること。

(2)添付書類

1. 「人口集中地区以外の地区」及び「交通不便地域等」の区分が分かる地図を添付すること。(ただし、全域が交通不便地域等となる場合には省略可)

表6 車両の取得計画の概要(車両減価償却費等補助)(地域内フィーダー系統)

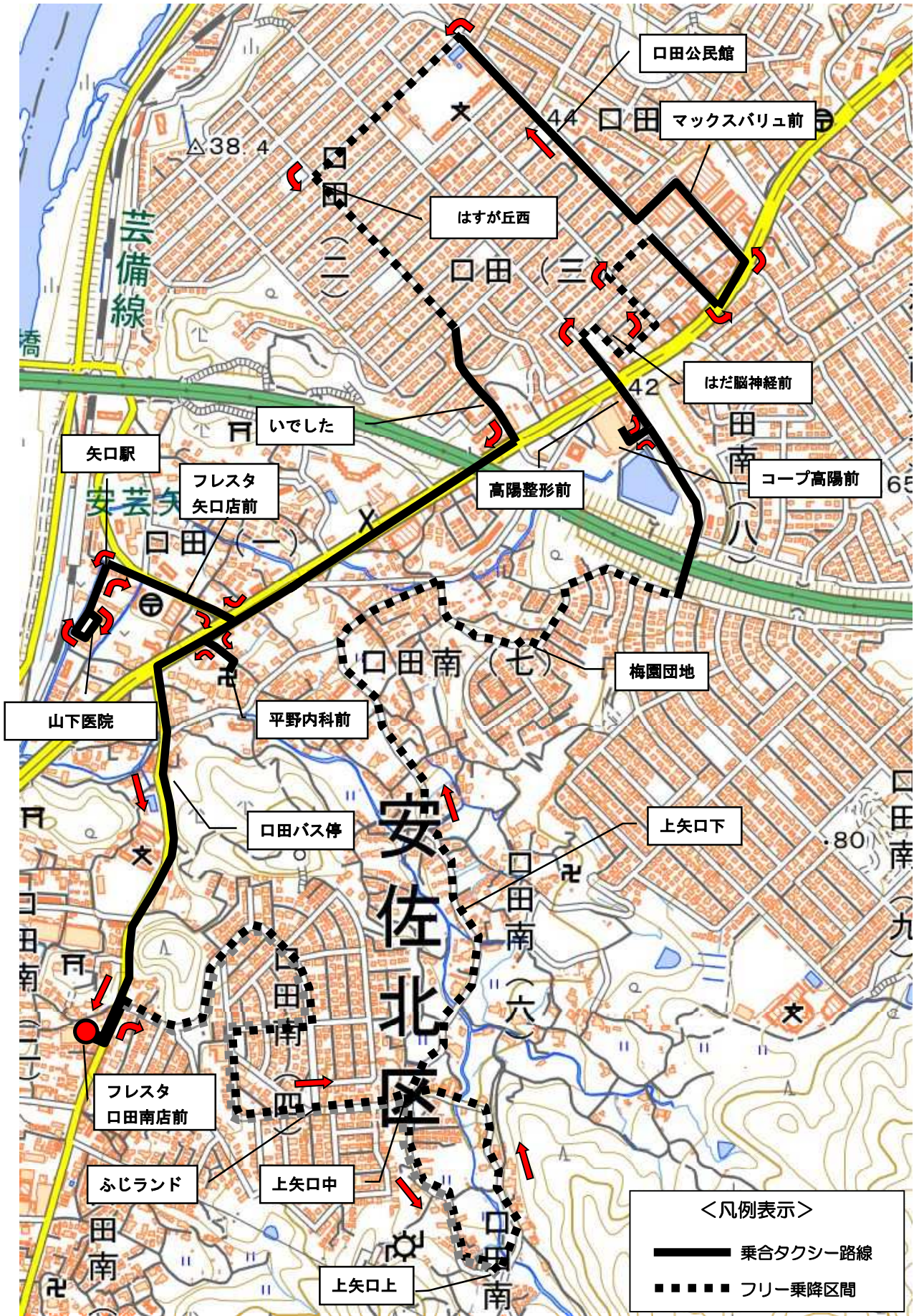
市区町村名	バス事業者等名	申請番号	運行の用に供する補助対象系統名(申請番号)	補助対象車両の種別			乗車定員	購入年月	利便増進特例措置	運送継続特例措置	購入等の種別
				イ	ロ	ハ					
広島市・北広島町	広島交通(株)	1	(11) 今吉田フィーダー(56010)	小型車両			13	R4.9			一括
		2	(12) 今吉田フィーダー(56020)	小型車両			13	R4.9			一括
		3	(11)(12) 今吉田フィーダー(56010,56020)	小型車両			13	R4.10			一括
広島市・熊野町	朝日交通(株)	4	(13)(14) 阿戸線(501,502)	ノンステップ型	スロープ付	標準仕様	36	R6.4			割賦
		5	(13)(14) 阿戸線(501,502)	ノンステップ型	スロープ付	標準仕様	36	R6.5			割賦

(注)

- 「補助対象車両の種別」については、イ欄にノンステップ型、ワンステップ型、小型車両又はプティバスの別を、ロ欄にスロープ付き又はリフト付きの別を、ハ欄に標準仕様(ノンステップバス認定要領(平成22年6月4日付け国自技第49号又は平成27年7月2日付け国自技第75号)に基づく認定を受けたもの)又は非標準仕様の別を記載すること。
- 「乗車定員」については、座席数(運転席を含む)に立席数を加えた数を記載すること。なお、立席は座席を除いた面積を1人あたりの専有面積0.14平方メートルで除した数とする(道路運送車両保安基準第24条、第53条)。
- 「購入年月」については、初年度の場合は購入予定年月を記載すること。
- 「利便増進特例措置」又は「運送継続特例措置」については、地域公共交通利便増進計画又は地域旅客運送サービス継続実施計画の認定を受け、地域内フィーダー系統に係る特例措置の適用(別表9又は別表10)を受けた補助対象系統の運行の用に供する場合のみ「○」を記載すること。
- 「購入等の種別」については、一括、割賦又はリースの別を記載すること。

やぐちおもいやりタクシー路線図

R5. 10. 1 現在



<凡例表示>

- 乗合タクシー路線
- フリー乗降区間

出典：国土地理院 地理院タイル

やぐちおもいやりタクシー(乗合タクシー) 時刻表

運行日:月～金曜日(運休日:祝日、8月13日～16日及び12月28日～1月4日)

運賃:大人片道300円(当日に限り往復400円)、小学生以下無料

令和5年10月1日改正

停留所	フレスタ 口田南店前	ふじランド	上矢口中	上矢口上	上矢口下	梅園団地	コープ高陽	高陽整形前	はだ脳神 経前	マックス バリュ前	口田公民館	はすが丘西	いでした	フレスタ 矢口駅前	矢口駅	山下医院	平野内科	口田バス停	フレスタ 口田南店前	ふじランド	上矢口中	上矢口上
第1便	8:00	8:03	8:04	8:05	8:07	8:09	止まりません	8:11	8:13	8:16	8:17	8:19	8:21	8:23	8:25	8:26	8:28	8:29	8:30	→	→	→
第2便	8:30	8:33	8:34	8:35	8:37	8:39		8:41	8:43	8:46	8:47	8:49	8:51	8:53	8:55	8:56	8:58	8:59	9:00	9:03	9:04	9:05
第3便	9:30	9:33	9:34	9:35	9:37	9:39	9:40	9:41	9:43	9:46	9:47	9:49	9:51	9:53	9:55	9:56	9:58	9:59	10:00	→	→	→
第4便	10:00	10:03	10:04	10:05	10:07	10:09	10:10	10:11	10:13	10:16	10:17	10:19	10:21	10:23	10:25	10:26	10:28	10:29	10:30	10:33	10:34	10:35
第5便	11:00	11:03	11:04	11:05	11:07	11:09	11:10	11:11	11:13	11:16	11:17	11:19	11:21	11:23	11:25	11:26	11:28	11:29	11:30	→	→	→
第6便	11:30	11:33	11:34	11:35	11:37	11:39	11:40	11:41	11:43	11:46	11:47	11:49	11:51	11:53	11:55	11:56	11:58	11:59	12:00	12:03	12:04	12:05
第7便	12:30	12:33	12:34	12:35	12:37	12:39	12:40	12:41	12:43	12:46	12:47	12:49	12:51	12:53	12:55	12:56	12:58	12:59	13:00	→	→	→
第8便	13:00	13:03	13:04	13:05	13:07	13:09	13:10	13:11	13:13	13:16	13:17	13:19	13:21	13:23	13:25	13:26	13:28	13:29	13:30	13:33	13:34	13:35
第9便	14:00	14:03	14:04	14:05	14:07	14:09	14:10	14:11	14:13	14:16	14:17	14:19	14:21	14:23	14:25	14:26	14:28	14:29	14:30	→	→	→
第10便	14:30	14:33	14:34	14:35	14:37	14:39	14:40	14:41	14:43	14:46	14:47	14:49	14:51	14:53	14:55	14:56	14:58	14:59	15:00	15:03	15:04	15:05

フリー乗降区間	ふじランド～梅園団地、口田3-26地先～口田3-4-19地先、口田2-1-1地先～口田3-39-13地先 ※上記区間では、停留所以外でも乗降できます。ただし、交差点等の停車が法令で禁止されている場所やその他危険な場所を除きます。
---------	---

※ 回数券(3,000円 11枚つづり)を、「飯田酒店」「丸本商店」「越智建設」「おもいやりタクシー車内」で販売しています。

※ 各種割引制度あり。以下の「復路割引」「乗合割引券」「共通割引券」は当日に限り有効です。

運賃割引制度	種別	割引内容	条件
	往路・片道割引	大人片道運賃が100円引きになる乗合割引券を発行	協賛店で1,500円(税込)以上の買い物をした場合、割引を実施
復路割引	復路割引券にスタンプを押印。スタンプ付の割引券で復路運賃が無料。	協賛店:コープ高陽、フレスタ口田南店・矢口店、マックスバリュ高陽店	

高齢者特典	特典内容	条件
	やぐちおもいやりタクシー(乗合タクシー)及びやぐちタクシーの運賃の支払いに使用できる共通割引券を発行	コープ高陽、フレスタ口田南店及び矢口店:やぐちゴールドメンバーズカードを提示
マックスバリュ高陽:ゆうゆうWAONカードを提示		

中野・中野東地区乗合タクシー 時刻表

平成30年10月1日改正

(有)中野タクシー (082) 892-0311

上平原線 (月・木運行)						
行先	No	停留所名	第1便	第3便	第5便	第7便
安芸市民病院行	1	上平原	8:30	10:25	12:50	14:45
	2	望ヶ丘団地	8:34	10:29	12:54	14:49
	3	平原橋林ビル前	8:37	10:32	12:57	14:52
	4	ラムー・コーナン前	8:41	10:36	13:01	14:56
	5	はたのりハビリ前	8:44	10:39	13:04	14:59
	6	マルシェー瀬野川店前	8:45	10:40	13:05	15:00
	7	JR中野東駅前	8:48	10:43	13:08	15:03
	8	権現愛宕神社前	8:50	10:45	13:10	15:05
	17	瀬野川中学校東門前	8:51	10:46	13:11	15:06
	9	金子勉強堂前	8:53	10:48	13:13	15:08
	10	Aコープ中野店前(中野出張所)	8:56	10:51	13:16	15:11
	11	専念寺前	8:57	10:52	13:17	15:12
	12	JR安芸中野駅前	9:00	10:55	13:20	15:15
	13	三戸歯科医院前	9:01	10:56	13:21	15:16
	14	ユアーズ瀬野川店前	9:05	11:00	13:25	15:20
	上平原行	13	三戸歯科医院前	9:07	11:02	13:27
15		前田	9:08	11:03	13:28	15:23
16		安芸市民病院	9:09	11:04	13:29	15:24
16		安芸市民病院	9:25	11:20	13:45	15:40
15		前田	9:26	11:21	13:46	15:41
13		三戸歯科医院前	9:27	11:22	13:47	15:42
14		ユアーズ瀬野川店前	9:31	11:26	13:51	15:46
13		三戸歯科医院前	9:33	11:28	13:53	15:48
12		JR安芸中野駅前	9:36	11:31	13:56	15:51
11		専念寺前	9:37	11:32	13:57	15:52
10		Aコープ中野店前(中野出張所)	9:40	11:35	14:00	15:55
9		金子勉強堂前	9:41	11:36	14:01	15:56
17		瀬野川中学校東門前	9:44	11:39	14:04	15:59
7		JR中野東駅前	9:47	11:42	14:07	16:02
6		マルシェー瀬野川店前	9:48	11:43	14:08	16:03
5		はたのりハビリ前	9:49	11:44	14:09	16:04
4	ラムー・コーナン前	9:53	11:48	14:13	16:08	
2	望ヶ丘団地	9:58	11:53	14:18	16:13	
1	上平原	10:01	11:56	14:21	16:16	

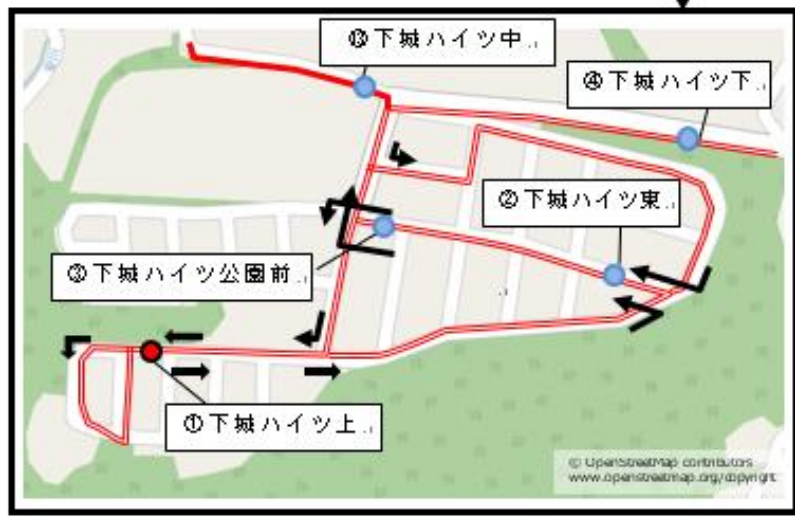
山王押手上線 (火・金運行)						
行先	No	停留所名	第1便	第3便	第5便	第7便
安芸市民病院行	23	山王桜台	8:30	10:40	13:20	15:30
	3	平原林ビル前	8:35	10:45	13:25	15:35
	21	ひまわり・ダイキ前	—	10:48	13:28	15:38
	22	瀬野川病院	8:40	10:50	13:30	15:40
	10	Aコープ中野店前(中野出張所)	8:43	10:53	13:33	15:43
	11	専念寺前	8:44	10:54	13:34	15:44
	12	JR安芸中野駅前	8:46	10:56	13:36	15:46
	24	才の瀬ケアハウス前	8:47	10:57	13:37	15:47
	26	瀬野川ホーム・中野ルンビニ園	8:51	11:01	13:41	15:51
	27	押手上	8:54	11:04	13:44	15:54
	24	才の瀬ケアハウス前	8:59	11:09	13:49	15:59
	12	JR安芸中野駅前	9:01	11:11	13:51	16:01
	13	三戸歯科医院前	9:02	11:12	13:52	16:02
	14	ユアーズ瀬野川店前	9:05	11:15	13:55	16:05
	28	安芸ヶ丘団地入口	9:06	11:16	13:56	16:06
	ひまわり・ダイキ前	13	三戸歯科医院前	9:09	11:19	13:59
15		前田	9:10	11:20	14:00	16:10
16		安芸市民病院	9:11	11:21	14:01	16:11
16		安芸市民病院	9:30	11:40	14:20	16:30
15		前田	9:31	11:41	14:21	16:31
13		三戸歯科医院前	9:32	11:42	14:22	16:32
14		ユアーズ瀬野川店前	9:35	11:45	14:25	16:35
28		安芸ヶ丘団地入口	9:36	11:46	14:26	16:36
13		三戸歯科医院前	9:39	11:49	14:29	16:39
12		JR安芸中野駅前	9:41	11:51	14:31	16:41
24		才の瀬ケアハウス前	9:43	11:53	14:33	16:43
26		瀬野川ホーム・中野ルンビニ園	9:47	11:57	14:37	16:47
27		押手上	9:50	12:00	14:40	16:50
24		才の瀬ケアハウス前	9:54	12:04	14:44	16:54
12		JR安芸中野駅前	9:56	12:06	14:46	16:56
11		専念寺前	9:57	12:07	14:47	16:57
10	Aコープ中野店前(中野出張所)	9:58	12:08	14:48	16:58	
22	瀬野川病院	10:01	12:11	14:51	17:01	
21	ひまわり・ダイキ前	10:03	12:13	14:53	17:03	
23	山王桜台	10:11	12:21	15:01	17:11	

水・土・日曜日、祝日、8月14日、8月15日及び12月29日～1月3日は運休です。
 ※運行時間は、道路の状況や乗降に要する時間などにより遅れることがあります。
 ※乗合タクシーの乗車定員を超える場合は、代車を手配しますので乗務員にお申し出ください(乗合タクシーの同日コースを運行、運賃同額)。

■大塚・伴南地区「ふれあいバス」運行路線図



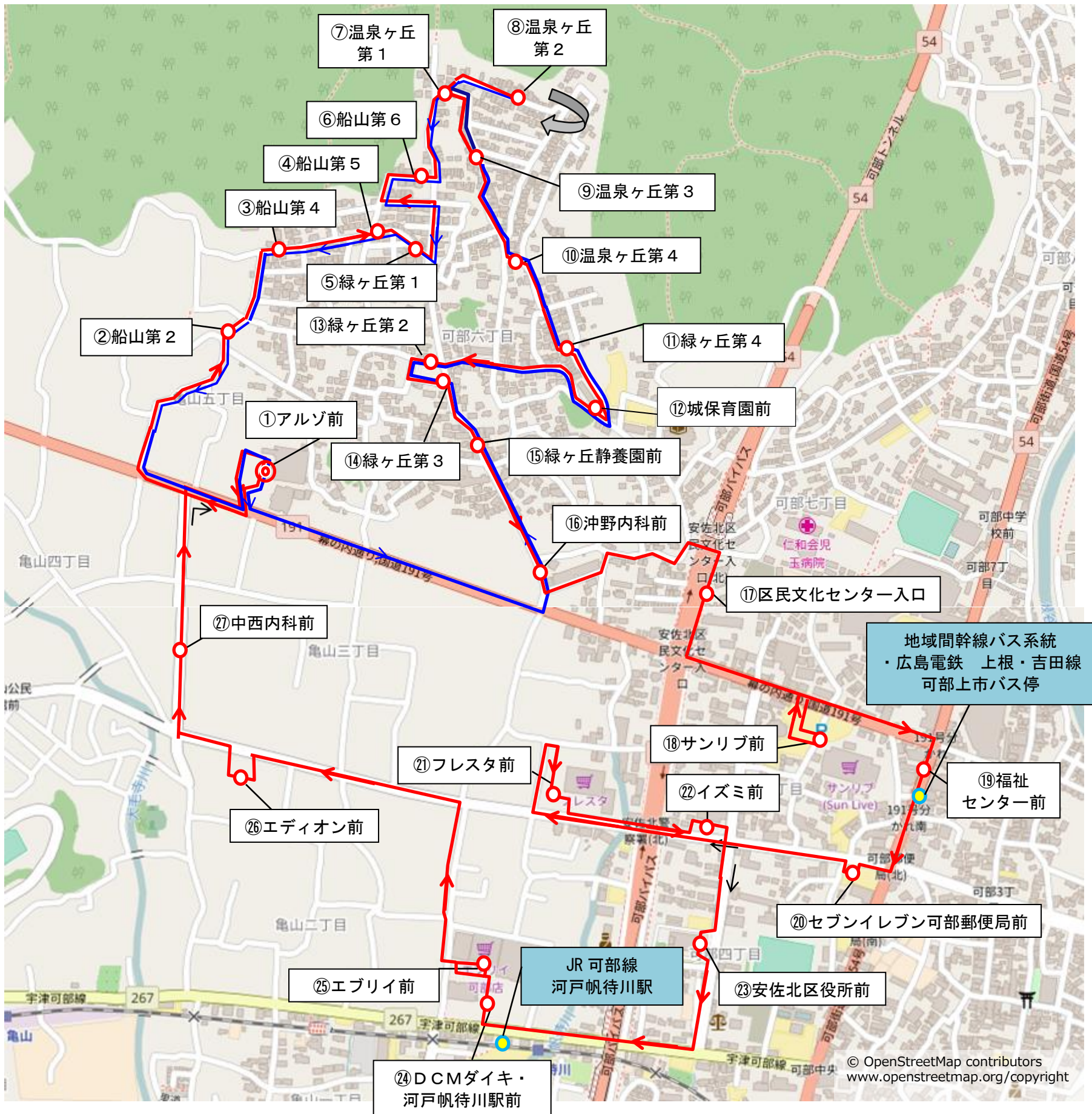
下城ハイツ拡大図



大塚・伴南地区「ふれあいバス」時刻表

No.	停留所名					
		第1便	第2便	第3便	第4便	第5便
①	下城ハイツ上	8:50	9:50	10:50	11:50	13:10
②	下城ハイツ東	8:51	9:51	10:51	11:51	13:11
③	下城ハイツ公園前	8:52	9:52	10:52	11:52	13:12
④	下城ハイツ下	8:53	9:53	10:53	11:53	13:13
⑤	エブリイ沼田モール前	8:55	9:55	10:55	11:55	13:15
⑥	伴中央駅	8:57	9:57	10:57	11:57	13:17
⑦	伊藤内科	8:59	9:59	10:59	11:59	13:19
⑧	伴交番前	9:00	10:00	11:00	12:00	13:20
⑨	伴学校	9:01	10:01	11:01	12:01	13:21
⑩	伴郵便局	9:02	10:02	11:02	12:02	13:22
⑪	大原駅	9:03	10:03	11:03	12:03	13:23
		休憩				
⑪	大原駅	9:13	10:13	11:13	12:33	13:33
⑫	沼田営業所	9:15	10:15	11:15	12:35	13:35
⑨	伴学校	9:16	10:16	11:16	12:36	13:36
⑦	伊藤内科	9:17	10:17	11:17	12:37	13:37
⑥	伴中央駅	9:19	10:19	11:19	12:39	13:39
⑤	エブリイ沼田モール前	9:21	10:21	11:21	12:41	13:41
④	下城ハイツ下	9:23	10:23	11:23	12:43	13:43
②	下城ハイツ東	9:24	10:24	11:24	12:44	13:44
③	下城ハイツ公園前	9:25	10:25	11:25	12:45	13:45
①	下城ハイツ上(着)	9:26	10:26	11:26	12:46	13:46
	下城ハイツ上(発)	9:28	10:28	11:28	12:48	13:48
②	下城ハイツ東	9:29	10:29	11:29	12:49	13:49
③	下城ハイツ公園前	9:30	10:30	11:30	12:50	13:50
⑬	下城ハイツ中	9:31	10:31	11:31	12:51	13:51
⑭	西本建設前	9:33	10:33	11:33	12:53	13:53
⑮	大塚小学校前	9:35	10:35	11:35	12:55	13:55
⑯	大塚公民館前	9:36	10:36	11:36	12:56	13:56
⑰	大塚中学校前	9:37	10:37	11:37	12:57	13:57
⑱	マックスバリュ	9:38	10:38	11:38	12:58	13:58
⑲	広域公園テニスコート	9:40	10:40	11:40	13:00	14:00
⑳	Aシティ中央	9:41	10:41	11:41	13:01	14:01
⑭	西本建設前	9:43	10:43	11:43	13:03	14:03
⑬	下城ハイツ中	9:45	10:45	11:45	13:05	14:05
②	下城ハイツ東	9:46	10:46	11:46	13:06	14:06
③	下城ハイツ公園前	9:47	10:47	11:47	13:07	14:07
①	下城ハイツ上	9:48	10:48	11:48	13:08	14:08

福王寺不動坂らくらくタクシー路線図



凡例	
— 大循環ルート	— 小循環ルート
⊙ 起終点停留所	○ 停留所

福王寺不動坂らくらくタクシー 時刻表

停留所		第1便	第2便	第3便	第4便	第5便
大循環ルート	① アルゾ前	8:30	9:30	11:00	12:30	14:00
	② 船山第2	8:33	9:33	11:03	12:33	14:03
	③ 船山第4	8:34	9:34	11:04	12:34	14:04
	④ 船山第5	8:35	9:35	11:05	12:35	14:05
	⑤ 緑ヶ丘第1	8:35	9:35	11:05	12:35	14:05
	⑥ 船山第6	8:36	9:36	11:06	12:36	14:06
	⑦ 温泉ヶ丘第1	8:37	9:37	11:07	12:37	14:07
	⑧ 温泉ヶ丘第2	8:38	9:38	11:08	12:38	14:08
	⑨ 温泉ヶ丘第3	8:39	9:39	11:09	12:39	14:09
	⑩ 温泉ヶ丘第4	8:40	9:40	11:10	12:40	14:10
	⑪ 緑ヶ丘第4	8:41	9:41	11:11	12:41	14:11
	⑫ 城保育園前	8:42	9:42	11:12	12:42	14:12
	⑬ 緑ヶ丘第2	8:43	9:43	11:13	12:43	14:13
	⑭ 緑ヶ丘第3	8:44	9:44	11:14	12:44	14:14
	⑮ 緑ヶ丘静養園前	8:44	9:44	11:14	12:44	14:14
	⑯ 沖野内科前	8:45	9:45	11:15	12:45	14:15
	⑰ 区民文化センター入口	8:47	9:47	11:17	12:47	14:17
	⑱ サンリブ前	8:49	9:49	11:19	12:49	14:19
	⑲ 福祉センター前	8:51	9:51	11:21	12:51	14:21
	⑳ セブンイレブン可部郵便局前	8:53	9:53	11:23	12:53	14:23
	㉑ フレスタ前	8:56	9:56	11:26	12:56	14:26
	㉒ イズミ前	8:58	9:58	11:28	12:58	14:28
	㉓ 安佐北区役所前	8:59	9:59	11:29	12:59	14:29
	㉔ DCMダイキ・河戸帆待川駅前	9:00	10:00	11:30	13:00	14:30
㉕ エブリイ前	9:02	10:02	11:32	13:02	14:32	
㉖ エディオン前	9:05	10:05	11:35	13:05	14:35	
㉗ 中西内科前	9:07	10:07	11:37	13:07	14:37	
小循環ルート	① アルゾ前	9:10	10:10	11:40	13:10	14:40
	⑯ 沖野内科前		10:11	11:41	13:11	14:41
	⑮ 緑ヶ丘静養園前		10:12	11:42	13:12	14:42
	⑭ 緑ヶ丘第3		10:12	11:42	13:12	14:42
	⑬ 緑ヶ丘第2		10:13	11:43	13:13	14:43
	⑫ 城保育園前		10:14	11:44	13:14	14:44
	⑪ 緑ヶ丘第4		10:15	11:45	13:15	14:45
	⑩ 温泉ヶ丘第4		10:16	11:46	13:16	14:46
	⑨ 温泉ヶ丘第3		10:17	11:47	13:17	14:47
	⑧ 温泉ヶ丘第2		10:18	11:48	13:18	14:48
	⑦ 温泉ヶ丘第1		10:19	11:49	13:19	14:49
	⑥ 船山第6		10:19	11:49	13:19	14:49
	⑤ 緑ヶ丘第1		10:20	11:50	13:20	14:50
	④ 船山第5		10:21	11:51	13:21	14:51
③ 船山第4		10:21	11:51	13:21	14:51	
② 船山第2		10:22	11:52	13:22	14:52	
① アルゾ前		10:25	11:55	13:25	14:55	

系統1

(第1便)

起点

終点

福田停留所(下り)

福田停留所(上り)

寺分停留所

大平停留所

ふくだクリニック

セブンイレブン

ファミリーマート

県道広島中島線

山陽自動車道

広島東IC

大和台1

大和台2

大和台3

大和台4

大和台5

大和台6

スカイバード

さつき・原山口

さつき・原山2

さつき・原山3

さつき・原山7

さつき・原山4

さつき・原山6

さつき・原山5

観音原3

観音原1

観音原2

観音原4

観音原5

[凡例]

— (.....) さつき・原山ルート (フリー乗降区間)

— (.....) 大和台・観音原ルート (フリー乗降区間)

※三角マークは運行方向を示す

● 乗降ポイント (● 起点・終点)

● 停留所

系統2

(第2、3、5便)

起点

終点

県道広島中島線

山陽自動車道

寺分停留所
大平停留所
ふくだクリニック
福田停留所(下り)
ユアーズ
福田停留所(上り)
広島東IC

セブンイレブン
ファミリーマート
さつき・原山口
さつき・原山2
さつき・原山3
さつき・原山7
さつき・原山4
さつき・原山6
さつき・原山5
大和台1
大和台2
大和台3
大和台4
大和台5
大和台6

観音原3
観音原1
観音原2
観音原4
観音原5

スカイバード

[凡例]

- (●) さつき・原山ルート (フリー乗降区間)
- (●) 大和台・観音原ルート (フリー乗降区間)
- ※三角マークは運行方向を示す
- 乗降ポイント (● 起点・終点)
- 停留所

系統 3

(第 4、6 便)

起点
・ 終点

福田停留所 (下り)

福田停留所 (上り)

ふくだクリニック

大平停留所

寺分停留所

セブンイレブン

ファミリーマート

さつき・原山口

さつき・原山 2

さつき・原山 3

さつき・原山 7

さつき・原山 4

さつき・原山 6

さつき・原山 5

大和台 1

大和台 2

大和台 3

大和台 4

大和台 5

大和台 6

広島東 I C

大和台 3

大和台 4

大和台 5

大和台 6

スカイバード

観音原 3

観音原 1

観音原 2

観音原 4

観音原 5

県道広島中島線

山陽自動車道

[凡 例]

— (. . .) さつき・原山ルート (フリー乗降区間)

— (. . .) 大和台・観音原ルート (フリー乗降区間)

※三角マークは運行方向を示す

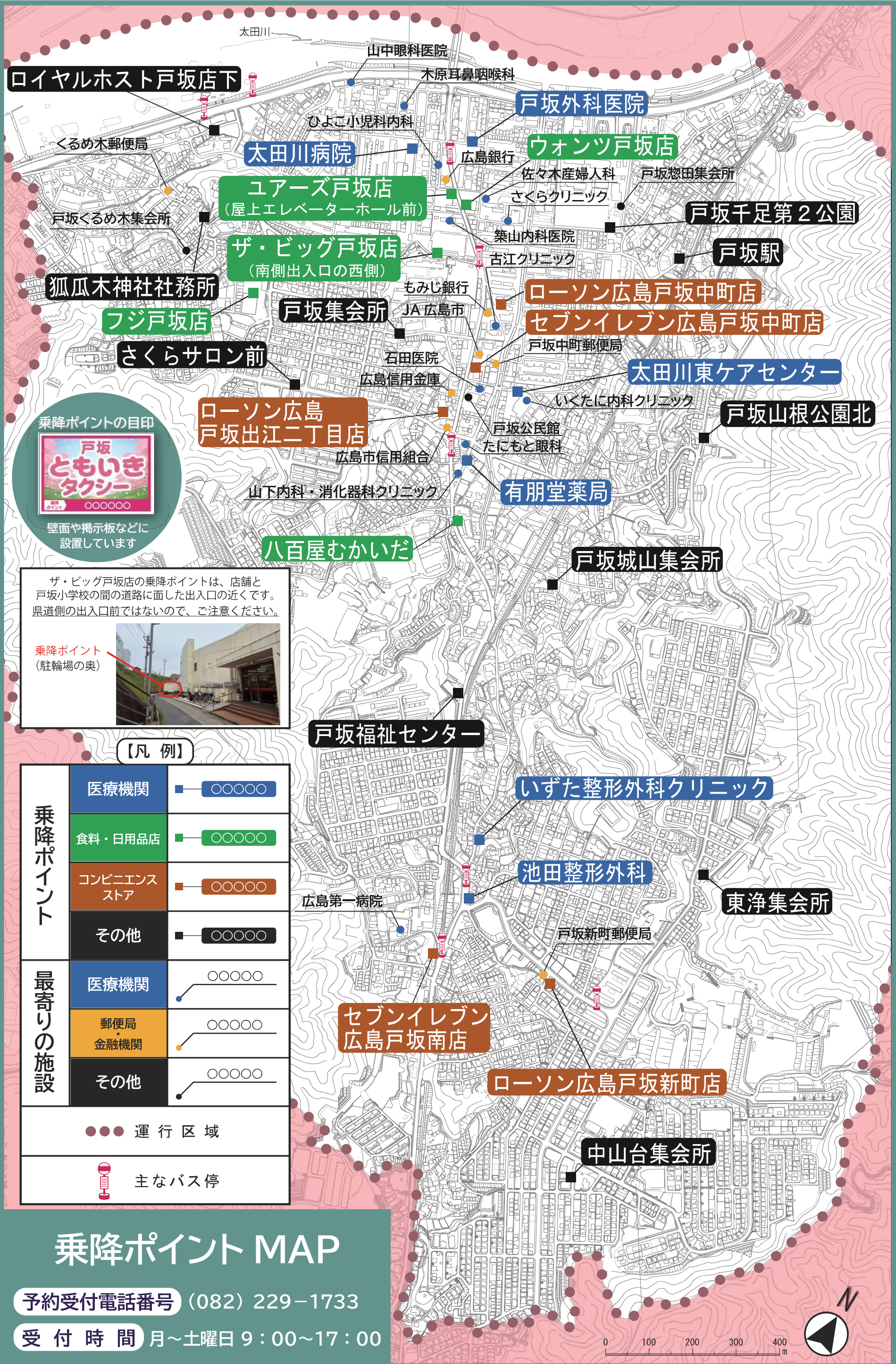
● 乗降ポイント (● 起点・終点)

● 停留所

福田地区乗合タクシー時刻表

	停留所名	第1便	第2便	第3便	第4便	第5便	第6便
		時刻	時刻	時刻	時刻	時刻	時刻
さつき・原山ルート	ユアーズ	/	9:25	10:35	13:15	14:10	15:20
	福田停留所(下り)		9:26	10:36	13:16	14:11	15:21
	ふくだクリニック		9:29	10:39	13:19	14:14	15:24
	大平停留所		9:29	10:39	13:19	14:14	15:24
	寺分停留所		9:29	10:39	13:19	14:14	15:24
	セブンイレブン	8:35	9:30	10:40	13:20	14:15	15:25
	さつき・原山口	8:37	9:32	10:42	13:22	14:17	15:27
	さつき・原山2	8:38	9:33	10:43	13:23	14:18	15:28
	さつき・原山3	8:39	9:34	10:44	13:24	14:19	15:29
	さつき・原山4	8:41	9:36	10:46	13:26	14:21	15:31
	さつき・原山5	8:42	9:37	10:47	13:27	14:22	15:32
	さつき・原山6	8:43	9:38	10:48	13:28	14:23	15:33
	さつき・原山7	8:44	9:39	10:49	13:29	14:24	15:34
	さつき・原山2	8:45	9:40	10:50	13:30	14:25	15:35
	さつき・原山口	8:46	9:41	10:51	13:31	14:26	15:36
	ファミリーマート	8:47	9:42	10:52	13:32	14:27	15:37
	福田停留所(上り)	8:49	9:44	10:54	13:34	14:29	15:39
ユアーズ 着	8:51	9:46	10:56	13:36	14:31	15:41	
大和台・観音原ルート	ユアーズ 発	8:55	9:50	11:00	13:40	14:35	15:45
	福田停留所(下り)	8:56	9:51	11:01	13:41	14:36	15:46
	ふくだクリニック	8:57	9:52	11:02	13:42	14:37	15:47
	大平停留所	8:59	9:54	11:04	13:44	14:39	15:49
	寺分停留所	9:00	9:55	11:05	13:45	14:40	15:50
	大和台1	9:01	9:56	11:06	13:46	14:41	15:51
	大和台2	9:01	9:56	11:06	13:46	14:41	15:51
	大和台3	9:02	9:57	11:07	13:47	14:42	15:52
	大和台4	9:03	9:58	11:08	13:48	14:43	15:53
	大和台5	9:05	10:00	11:10	13:50	14:45	15:55
	大和台6	9:06	10:01	11:11	13:51	14:46	15:56
	スカイバード	9:07	10:02	11:12	13:52	14:47	15:57
	観音原1	9:08	10:03	11:13	13:53	14:48	15:58
	観音原2	9:09	10:04	11:14	13:54	14:49	15:59
	観音原3	9:11	10:06	11:16	13:56	14:51	16:01
	観音原4	9:12	10:07	11:17	13:57	14:52	16:02
	観音原5	9:14	10:09	11:19	13:59	14:54	16:04
福田停留所(上り)	9:17	10:12	11:22	14:02	14:57	16:07	
ユアーズ	9:20	10:15	11:25	14:05	15:00	16:10	
福田停留所(下り)	※	10:16	11:26	※	15:01	/	
ふくだクリニック		10:19	11:29		15:04		
大平停留所		10:19	11:29		15:04		
寺分停留所		10:19	11:29		15:04		
セブンイレブン		10:19	11:29		15:04		

※第1便又は第4便の利用者は、引き続き第2便又は第5便の「さつき・原山ルート」の福田停留所(下り)～セブンイレブンまで、通しの運賃で乗車可能。



ロイヤルホスト戸坂店下

ユアーズ戸坂店
(屋上エレベーターホール前)

ザ・ビッグ戸坂店
(南側出入口の西側)

フジ戸坂店

さくらサロン前

ローソン広島
戸坂出江二丁目店

八百屋むかいだ

戸坂福祉センター

いずた整形外科クリニック

池田整形外科

東浄集会所

セブンイレブン
広島戸坂南店

ローソン広島戸坂新町店

中山台集会所

乗降ポイントの目印



壁面や掲示板などに
設置しています

ザ・ビッグ戸坂店の乗降ポイントは、店舗と戸坂小学校の間の道路に面した出入口の近くです。県道側の出入口前ではないので、ご注意ください。

乗降ポイント
(駐輪場の奥)



【凡例】

乗降ポイント	医療機関	● ○ ○ ○ ○ ○
	食料・日用品店	● ○ ○ ○ ○ ○
	コンビニエンスストア	● ○ ○ ○ ○ ○
	その他	● ○ ○ ○ ○ ○
最寄りの施設	医療機関	○ ○ ○ ○ ○
	郵便局 金融機関	○ ○ ○ ○ ○
	その他	○ ○ ○ ○ ○
● ● ● 運行区域		
🚏 主なバス停		

乗降ポイント MAP

予約受付電話番号 (082) 229-1733

受付時間 月~土曜日 9:00~17:00



戸坂ともいきタクシーとは

- 戸坂ともいきタクシーは電話で予約を行い、他の利用者と乗り合わせて自宅と乗降ポイントとの間を移動する交通手段です。
- 戸坂地区では、高齢化等により移動手段に困っている方が増えていることから、日常生活に必要な移動手段を確保するため、戸坂ともいきタクシー運営協議会が中心となって、戸坂ともいきタクシーの運営（運行事業者：はと第一交通（株））を行っています。
- 戸坂ともいきタクシーの運行を継続するため、普段のお買い物や通院などに是非ご利用ください。

ご利用の流れ

行きの場合

自宅前（自宅付近）までお迎えにあがります

①電話で予約

戸坂☆-☆-☆(住所)の戸坂花子(名前)です。
○月○日の第●便で、自宅から
□□(乗降ポイント)まで△人をお願いします。



◎一緒に帰りの便もご予約できます

【注意点】一般のタクシーと異なり、複数の人と乗り合わせて利用するため、お迎えの時間や所要時間は前後します。




○時○分頃お迎えにあがります
お迎えの時間をお伝えします

②自宅前（自宅付近）にお迎え



③他の利用者と乗り合わせ

④乗降ポイントに到着、運賃を支払い降車



帰りの場合

乗降ポイントまでお迎えにあがります

①電話で予約

戸坂☆-☆-☆(住所)の戸坂花子(名前)です。
○月○日の第●便で、□□(乗降ポイント)から
自宅まで△人をお願いします。



【注意点】一般のタクシーと異なり、複数の人と乗り合わせて利用するため、お迎えの時間や所要時間は前後します。



○時○分頃お迎えにあがります
お迎えの時間をお伝えします

②乗降ポイントにお迎え



③他の利用者と乗り合わせ

④自宅前（自宅付近）に到着、運賃を支払い降車



戸坂地区乗合タクシー

戸坂ともいきタクシー

好評
運行中

地域で考え、地域でつくる「乗合タクシー」

ご利用方法

- ◎各便の**出発時刻の45分前までに、予約が必要です。**（予約がない便は運行しません。）
※予約締切時点で既に予約がある場合に限り、出発時刻の30分前まで予約を受け付けます。

予約受付電話番号 (082) 229-1733 はと第一交通(株)
(受付時間 月～土曜日 9:00～17:00) ※乗合タクシー専用ダイヤル

- ・ご利用の1週間前から予約を受け付けています。
- ・変更やキャンセルの場合も、出発時刻の45分前までにご連絡ください。
- ・9:00 出発の便は、予約・キャンセル共に利用したい日の前営業日の17:00までにご連絡ください。
- ・一般のタクシー配車用の電話番号にご連絡いただいても、予約はできませんのでご注意ください。

運行概要

運行日	月曜日～土曜日	運賃	大人 350円
	※日祝日及び12/30～1/3は運休	(現金のみ)	小児 100円
			(未就学児は無料)
			障がい者及びその介護者(注) 100円

時刻表

便	1便	2便	3便	4便	5便	6便	7便	8便
出発時刻	9:00	10:00	11:00	12:00	13:00	14:00	15:00	16:00

※「出発時刻」は最初の利用者を迎えに行く時間です。

※便毎に、行き方向（各利用者の自宅→各乗降ポイント）、その後帰り方向（各乗降ポイント→各利用者の自宅）の順で巡回します。

利用区間

ご自宅 ⇄ 乗降ポイント 又は 乗降ポイント ⇒ 乗降ポイント

※乗降ポイントについては、裏面「乗降ポイントマップ」をご覧ください。
※ご自宅周辺の道路の状況により、自宅から離れた場所で、乗降をお願いする場合があります。
※片道（ご自宅⇒乗降ポイント、乗降ポイント⇒ご自宅）でもご利用いただけます。

運行区域

戸坂中学校区（戸坂中学校区の外で乗車や降車はできません。）

使用車両

小型タクシー（乗客定員4名）

※乗客定員を超える予約が入った場合は、乗合タクシーを1台追加で配車し、最大2台で運行します。
予約状況によっては、ご希望の便に乗車いただけない場合があります。

ご利用の際のお願い

一般のタクシーと異なり、他の利用者と乗り合わせて利用するため、乗合タクシーの円滑な運行には皆様のご協力が必要です。以下の点をご理解の上、ご利用をお願いします。

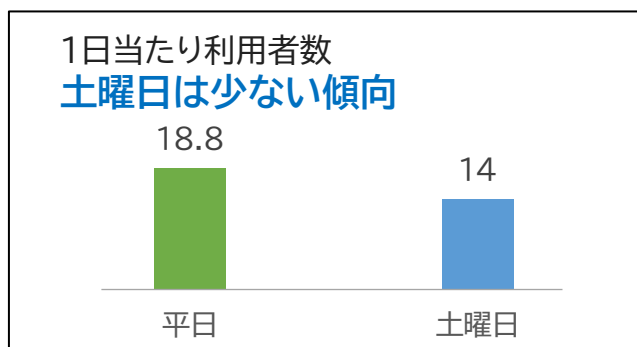
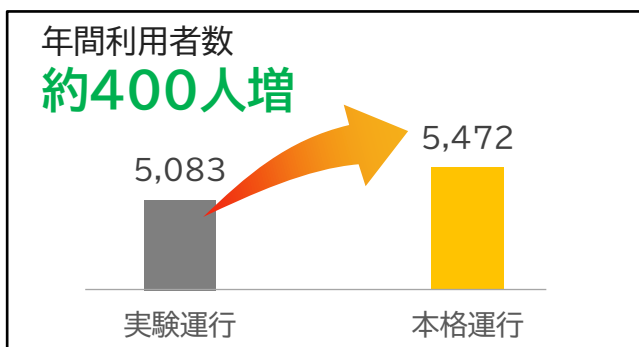
- ・乗合タクシー到着時に利用者がおらず、他の利用者の迷惑になると判断した場合は出発します。
- ・乗車中に降車場所の変更や途中下車はできません。また、下車後に乗合タクシーを待たせることはできません。
- ・1人で乗降できない方や飲酒されている方等はお利用いただけません。また、小児や未就学児のみではご利用いただけません。
- ・運転手は乗降の介助やトランクへの荷物の載せ下ろしはできません。
- ・運転手は予約を受け付けられませんので、電話で予約をしてください。
- ・乗車された方には、アンケート等へのご協力をお願いする場合があります。

(注)：障がい者及びその介護者の運賃は、第1種・第2種身体障害者、第1種・第2種知的障害者及び障害等級1～3級精神障害者並びにその介護者に対して適用されます。なお、適用に当たっては、手帳の提示が必要です。また、介護者の扱いを受ける場合は、介護マーク又は障害種別等の提示が必要です。



運行日変更のお知らせ (土曜日運行の取りやめ)

地域主体で運行している「戸坂ともいきタクシー」について、本格運行に移行して利用者数が順調に増加している一方で、土曜日の利用者数は平日と比較して少ない状況にあります。このため、効率化を図り、将来にわたって安定して運行を継続していくため、土曜日運行を取りやめることとしました。地域のみなさまにおかれましては、平日の運行をより一層ご利用いただきますようお願い申し上げます。



📅 運行日の変更内容

令和8年3月末まで
月曜日 ~ 土曜日
(週6日運行)



令和8年4月1日から
月曜日 ~ 金曜日
(土曜日は取りやめ、週5日運行)

※戸坂ともいきタクシーは、土曜日の受付(予約・キャンセル)も対応できなくなります。
ご連絡は平日営業時間内をお願いします。
※平日の運行内容に変更はありません。

⚠️ ご利用上の注意事項



通常のタクシーと異なり
複数の方が乗り合う
公共交通です



乗降の順番や
到着時間は予約状況
により変わります



予約なしの乗車や
乗降ポイント・自宅以外
での乗降はできません

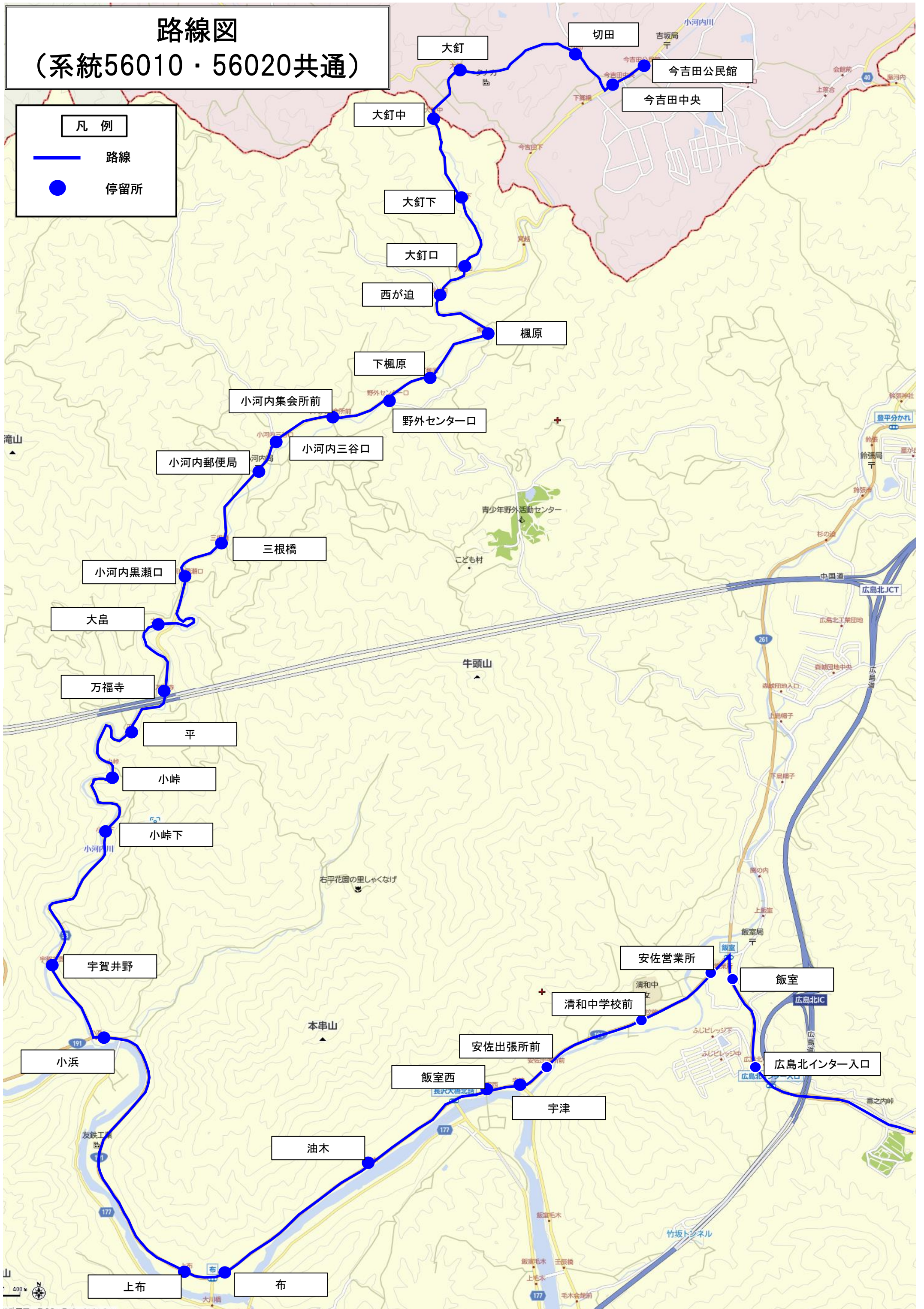
ご利用方法は
コチラ



路線図 (系統56010・56020共通)

凡例

- 路線
- 停留所



路線図 (系統 56010)

凡例

- 路線
- 停留所



路線図 (系統 56020)

凡例

- 路線
- 停留所



今吉田線運行時刻表(月～金曜日ダイヤ)

可部方面								
停留所名	1	2	3	4	5	6	7	8
今吉田公民館	6:30	7:20	10:20	12:00	13:30	14:30	16:10	17:30
今吉田中央	6:30	7:20	10:20	12:00	13:30	14:30	16:10	17:30
切田	6:31	7:21	10:21	12:01	13:31	14:31	16:11	17:31
大釘	6:32	7:22	10:22	12:02	13:32	14:32	16:12	17:32
大釘中	6:33	7:23	10:23	12:03	13:33	14:33	16:13	17:33
大釘下	6:34	7:24	10:24	12:04	13:34	14:34	16:14	17:34
大釘口	6:35	7:25	10:25	12:05	13:35	14:35	16:15	17:35
西が迫	6:35	7:25	10:25	12:05	13:35	14:35	16:15	17:35
楓原	6:36	7:26	10:26	12:06	13:36	14:36	16:16	17:36
下楓原	6:37	7:27	10:27	12:07	13:37	14:37	16:17	17:37
野外センター口	6:38	7:28	10:28	12:08	13:38	14:38	16:18	17:38
小河内集会所前	6:39	7:29	10:29	12:09	13:39	14:39	16:19	17:39
小河内三谷口	6:40	7:30	10:30	12:10	13:40	14:40	16:20	17:40
小河内郵便局	6:40	7:30	10:30	12:10	13:40	14:40	16:20	17:40
三根橋	6:41	7:31	10:31	12:11	13:41	14:41	16:21	17:41
小河内黒瀬口	6:41	7:31	10:31	12:11	13:41	14:41	16:21	17:41
大畠	6:42	7:32	10:32	12:12	13:42	14:42	16:22	17:42
万福寺	6:43	7:33	10:33	12:13	13:43	14:43	16:23	17:43
平	6:44	7:34	10:34	12:14	13:44	14:44	16:24	17:44
小峠	6:45	7:35	10:35	12:15	13:45	14:45	16:25	17:45
小峠下	6:46	7:36	10:36	12:16	13:46	14:46	16:26	17:46
宇賀井野	6:48	7:38	10:38	12:18	13:48	14:48	16:28	17:48
小浜	6:49	7:39	10:39	12:19	13:49	14:49	16:29	17:49
上布	6:52	7:42	10:42	12:22	13:52	14:52	16:32	17:52
布	6:52	7:42	10:42	12:22	13:52	14:52	16:32	17:52
油木	6:54	7:44	10:44	12:24	13:54	14:54	16:34	17:54
飯室西	6:55	7:45	10:45	12:25	13:55	14:55	16:35	17:55
宇津	6:55	7:45	10:45	12:25	13:55	14:55	16:35	17:55
安佐出張所前	6:56	7:46	10:46	12:26	13:56	14:56	16:36	17:56
清和中学校前	6:57	7:47	10:47	12:27	13:57	14:57	16:37	17:57
安佐営業所	6:59	7:49	10:49	12:29	13:59	14:59	16:39	17:59
飯室	7:00	7:50	10:50	12:30	14:00	15:00	16:40	18:00
広島北インター入口	7:02	7:52	10:52	12:32	14:02	15:02	16:42	18:02
幕の内東	7:04	7:54	10:54	12:34	14:04	15:04	16:44	18:04
上行森	7:04	7:54	10:54	12:34	14:04	15:04	16:44	18:04
グリーンライフ入口	7:06	7:56	10:56	12:36	14:06	15:06	16:46	18:06
下行森	7:08	7:58	10:58	12:38	14:08	15:08	16:48	18:08
上勝木	7:10	8:00	11:00	12:40	14:10	15:10	16:50	18:10
勝木	7:10	8:00	11:00	12:40	14:17	15:17	16:50	18:10
下勝木	7:11	8:01	11:01	12:41	14:18	15:18	16:51	18:11
虹山団地上		8:02		12:42				
虹山団地中		8:03		12:43				
虹山団地下		8:04		12:44				
長井		8:07		12:47				
北部医療センター		8:08		12:48				
長井		8:09		12:49				
中河戸		8:10		12:50				
河戸帆待川駅		8:10		12:50				
安佐北区役所入口		8:11		12:51				
大毛寺口	7:12		11:02		14:19	15:19	16:52	18:12
上大毛寺	7:13		11:03		14:20	15:20	16:53	18:13
中大毛寺	7:14		11:04		14:21	15:21	16:54	18:14
下大毛寺	7:15		11:05		14:22	15:22	16:55	18:15
船山	7:15		11:05		14:22	15:22	16:55	18:15
福王寺口	7:16		11:06		14:23	15:23	16:56	18:16
安佐北区民文化センター入口	7:17		11:07		14:24	15:24	16:57	18:17
可部上市	7:18		11:08		14:25	15:25	16:58	18:18
可部中央	7:19	8:13	11:09	12:53	14:26	15:26	16:59	18:19
可部駅前構内	7:20	8:15	11:10	12:55	14:27	15:27	17:00	18:20

小浜・小河内・今吉田方面								
停留所名	1	2	3	4	5	6	7	8
可部駅前4番	7:45	8:33	11:56	13:10	14:56	15:53	17:23	18:38
可部中央	7:46	8:34		13:11		15:54	17:24	18:39
可部上市	7:48	8:36		13:13		15:56	17:26	18:41
安佐北区民文化センター入口	7:49	8:37		13:14		15:57	17:27	18:42
福王寺口	7:50	8:38		13:15		15:58	17:28	18:43
船山	7:50	8:38		13:15		15:58	17:28	18:43
下大毛寺	7:51	8:39		13:16		15:59	17:29	18:44
中大毛寺	7:52	8:40		13:17		16:00	17:30	18:45
上大毛寺	7:53	8:41		13:18		16:01	17:31	18:46
大毛寺口	7:54	8:42		13:19		16:02	17:32	18:47
可部中央(宇津可部線)			11:57		14:57			
安佐北区役所入口			11:58		14:58			
河戸帆待川駅			11:59		14:59			
中河戸			12:00		15:00			
長井			12:01		15:01			
北部医療センター			12:03		15:03			
長井			12:04		15:04			
虹山団地下			12:07		15:07			
虹山団地中			12:08		15:08			
虹山団地上			12:09		15:09			
下勝木	7:54	8:42	12:10	13:19	15:10	16:02	17:32	18:47
上勝木	7:55	8:43	12:11	13:20	15:11	16:03	17:33	18:48
下行森	7:56	8:44	12:12	13:21	15:12	16:04	17:34	18:49
グリーンライフ入口	7:58	8:46	12:14	13:23	15:14	16:06	17:36	18:51
上行森	8:00	8:48	12:16	13:25	15:16	16:08	17:38	18:53
幕の内東	8:00	8:48	12:16	13:25	15:16	16:08	17:38	18:53
広島北インター入口	8:02	8:50	12:18	13:27	15:18	16:10	17:40	18:55
飯室	8:04	8:52	12:20	13:29	15:20	16:12	17:42	18:57
安佐営業所	8:06	8:54	12:22	13:31	15:22	16:14	17:44	18:59
清和中学校前	8:07	8:55	12:23	13:32	15:23	16:15	17:45	19:00
安佐出張所前	8:08	8:56	12:24	13:33	15:24	16:16	17:46	19:01
宇津	8:09	8:57	12:25	13:34	15:25	16:17	17:47	19:02
飯室西	8:09	8:57	12:25	13:34	15:25	16:17	17:47	19:02
油木	8:10	8:58	12:26	13:35	15:26	16:18	17:48	19:03
布	8:12	9:00	12:28	13:37	15:28	16:20	17:50	19:05
上布	8:12	9:00	12:28	13:37	15:28	16:20	17:50	19:05
小浜	8:15	9:03	12:31	13:40	15:31	16:23	17:53	19:08
宇賀井野	8:16	9:04	12:32	13:41	15:32	16:24	17:54	19:09
小峠下	8:18	9:06	12:34	13:43	15:34	16:26	17:56	19:11
小峠	8:19	9:07	12:35	13:44	15:35	16:27	17:57	19:12
平	8:20	9:08	12:36	13:45	15:36	16:28	17:58	19:13
万福寺	8:21	9:09	12:37	13:46	15:37	16:29	17:59	19:14
大畠	8:22	9:10	12:38	13:47	15:38	16:30	18:00	19:15
小河内黒瀬口	8:23	9:11	12:39	13:48	15:39	16:31	18:01	19:16
三根橋	8:23	9:11	12:39	13:48	15:39	16:31	18:01	19:16
小河内郵便局	8:24	9:12	12:40	13:49	15:40	16:32	18:02	19:17
小河内三谷口	8:24	9:12	12:40	13:49	15:40	16:32	18:02	19:17
小河内集会所前	8:25	9:13	12:41	13:50	15:41	16:33	18:03	19:18
野外センター口	8:26	9:14	12:42	13:51	15:42	16:34	18:04	19:19
下楓原	8:27	9:15	12:43	13:52	15:43	16:35	18:05	19:20
楓原	8:28	9:16	12:44	13:53	15:44	16:36	18:06	19:21
西が迫	8:29	9:17	12:45	13:54	15:45	16:37	18:07	19:22
大釘口	8:29	9:17	12:45	13:54	15:45	16:37	18:07	19:22
大釘下	8:30	9:18	12:46	13:55	15:46	16:38	18:08	19:23
大釘中	8:31	9:19	12:47	13:56	15:47	16:39	18:09	19:24
大釘	8:31	9:19	12:47	13:56	15:47	16:39	18:09	19:24
切田	8:33	9:21	12:49	13:58	15:49	16:41	18:11	19:26
今吉田中央	8:34	9:22	12:50	13:59	15:50	16:42	18:12	19:27
今吉田公民館	8:35	9:23	12:51	14:00	15:51	16:43	18:13	19:28

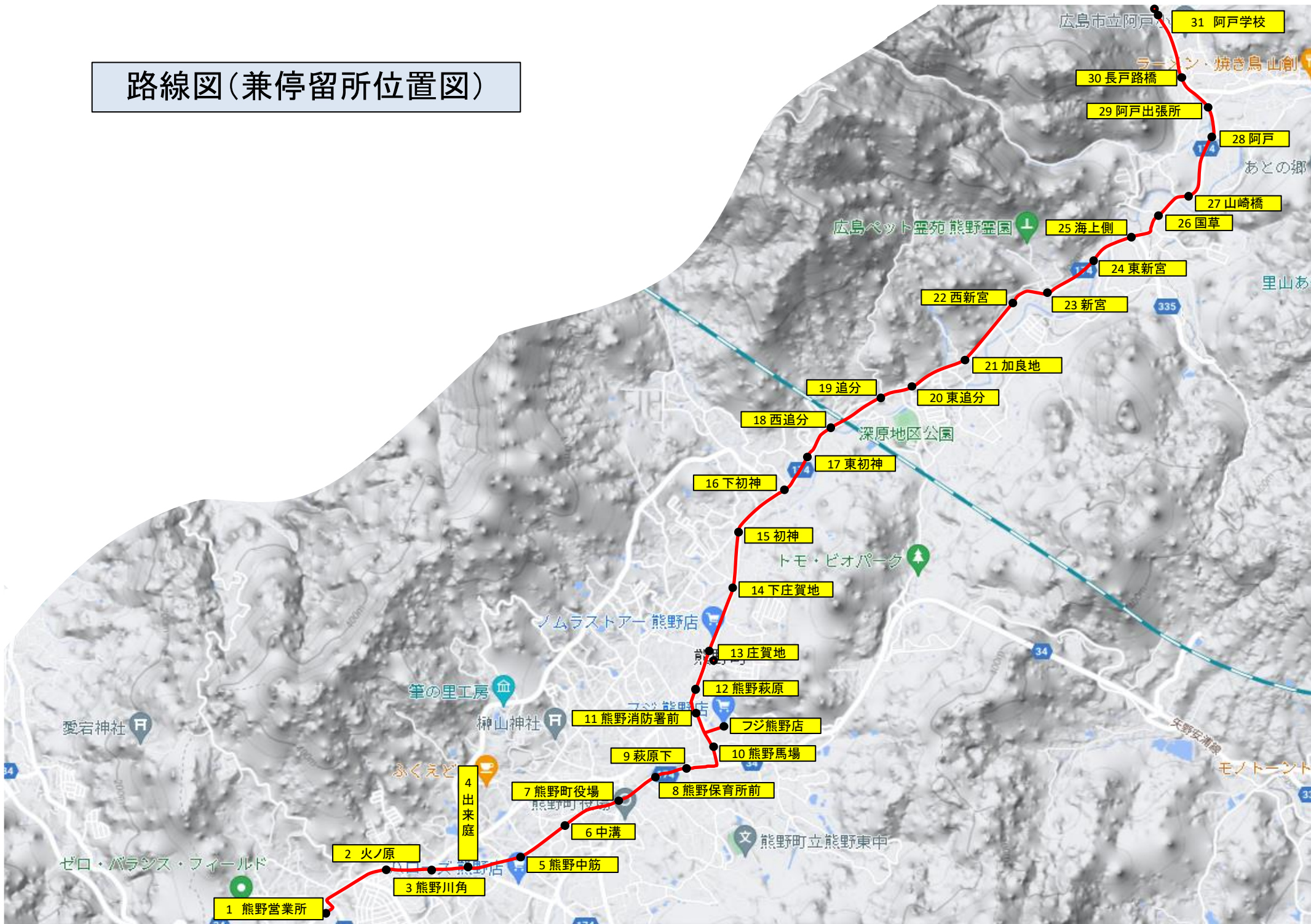
お問い合わせ 広島交通(株)勝木営業所 082-815-0131

今吉田線運行時刻表(土曜日・日曜日・祝日ダイヤ)

可部方面				
停留所名	1	2	3	4
今吉田公民館	7:20	10:20	14:30	17:30
今吉田中央	7:20	10:20	14:30	17:30
切田	7:21	10:21	14:31	17:31
大釘	7:22	10:22	14:32	17:32
大釘中	7:23	10:23	14:33	17:33
大釘下	7:24	10:24	14:34	17:34
大釘口	7:25	10:25	14:35	17:35
西が迫	7:25	10:25	14:35	17:35
楓原	7:26	10:26	14:36	17:36
下楓原	7:27	10:27	14:37	17:37
野外センター口	7:28	10:28	14:38	17:38
小河内集会所前	7:29	10:29	14:39	17:39
小河内三谷口	7:30	10:30	14:40	17:40
小河内郵便局	7:30	10:30	14:40	17:40
三根橋	7:31	10:31	14:41	17:41
小河内黒瀬口	7:31	10:31	14:41	17:41
大島	7:32	10:32	14:42	17:42
万福寺	7:33	10:33	14:43	17:43
平	7:34	10:34	14:44	17:44
小峠	7:35	10:35	14:45	17:45
小峠下	7:36	10:36	14:46	17:46
宇賀井野	7:38	10:38	14:48	17:48
小浜	7:39	10:39	14:49	17:49
上布	7:42	10:42	14:52	17:52
布	7:42	10:42	14:52	17:52
油木	7:44	10:44	14:54	17:54
飯室西	7:45	10:45	14:55	17:55
宇津	7:45	10:45	14:55	17:55
安佐出張所前	7:46	10:46	14:56	17:56
清和中学校前	7:47	10:47	14:57	17:57
安佐営業所	7:49	10:49	14:59	17:59
飯室	7:50	10:50	15:00	18:00
広島北インター入口	7:52	10:52	15:02	18:02
幕の内東	7:54	10:54	15:04	18:04
上行森	7:54	10:54	15:04	18:04
グリーンライフ入口	7:56	10:56	15:06	18:06
下行森	7:58	10:58	15:08	18:08
上勝木	8:00	11:00	15:10	18:10
勝木	8:00	11:00	15:17	18:10
下勝木	8:01	11:01	15:18	18:11
大毛寺口	8:02	11:02	15:19	18:12
上大毛寺	8:03	11:03	15:20	18:13
中大毛寺	8:04	11:04	15:21	18:14
下大毛寺	8:05	11:05	15:22	18:15
船山	8:05	11:05	15:22	18:15
福王寺口	8:06	11:06	15:23	18:16
安佐北区民文化センター入口	8:07	11:07	15:24	18:17
可部上市	8:08	11:08	15:25	18:18
可部中央	8:09	11:09	15:26	18:19
可部駅前構内	8:10	11:10	15:27	18:20

小浜・小河内・今吉田方面				
停留所名	1	2	3	4
可部駅前4番	8:33	12:00	15:53	18:38
可部中央	8:34	12:01	15:54	18:39
可部上市	8:36	12:03	15:56	18:41
安佐北区民文化センター入口	8:37	12:04	15:57	18:42
福王寺口	8:38	12:05	15:58	18:43
船山	8:38	12:05	15:58	18:43
下大毛寺	8:39	12:06	15:59	18:44
中大毛寺	8:40	12:07	16:00	18:45
上大毛寺	8:41	12:08	16:01	18:46
大毛寺口	8:42	12:09	16:02	18:47
下勝木	8:42	12:09	16:02	18:47
上勝木	8:43	12:10	16:03	18:48
下行森	8:44	12:11	16:04	18:49
グリーンライフ入口	8:46	12:13	16:06	18:51
上行森	8:48	12:15	16:08	18:53
幕の内東	8:48	12:15	16:08	18:53
広島北インター入口	8:50	12:17	16:10	18:55
飯室	8:52	12:19	16:12	18:57
安佐営業所	8:54	12:21	16:14	18:59
清和中学校前	8:55	12:22	16:15	19:00
安佐出張所前	8:56	12:23	16:16	19:01
宇津	8:57	12:24	16:17	19:02
飯室西	8:57	12:24	16:17	19:02
油木	8:58	12:25	16:18	19:03
布	9:00	12:27	16:20	19:05
上布	9:00	12:27	16:20	19:05
小浜	9:03	12:30	16:23	19:08
宇賀井野	9:04	12:31	16:24	19:09
小峠下	9:06	12:33	16:26	19:11
小峠	9:07	12:34	16:27	19:12
平	9:08	12:35	16:28	19:13
万福寺	9:09	12:36	16:29	19:14
大島	9:10	12:37	16:30	19:15
小河内黒瀬口	9:11	12:38	16:31	19:16
三根橋	9:11	12:38	16:31	19:16
小河内郵便局	9:12	12:39	16:32	19:17
小河内三谷口	9:12	12:39	16:32	19:17
小河内集会所前	9:13	12:40	16:33	19:18
野外センター口	9:14	12:41	16:34	19:19
下楓原	9:15	12:42	16:35	19:20
楓原	9:16	12:43	16:36	19:21
西が迫	9:17	12:44	16:37	19:22
大釘口	9:17	12:44	16:37	19:22
大釘下	9:18	12:45	16:38	19:23
大釘中	9:19	12:46	16:39	19:24
大釘	9:19	12:46	16:39	19:24
切田	9:21	12:48	16:41	19:26
今吉田中央	9:22	12:49	16:42	19:27
今吉田公民館	9:23	12:50	16:43	19:28

路線図(兼停留所位置図)



朝日交通(株)

阿戸線(熊野営業所・フジ熊野店～阿戸学校)時刻表

平日(月～金)

阿戸学校発 熊野営業所・フジ熊野店行き													熊野営業所・フジ熊野店発 阿戸学校行き												
停留所名				●	●	●	●						停留所名					●	●	●	●				
阿戸学校	629	736	841	950	1114	1234	1434	1614	1720	1845	2005	2106	熊野営業所	600	710	815	915	—	—	—	—	1650	1815	1940	2042
長戸路橋	629	736	841	950	1114	1234	1434	1614	1720	1845	2005	2106	火ノ原	601	711	816	916	—	—	—	—	1651	1816	1941	2043
阿戸出張所	629	736	841	950	1114	1234	1434	1614	1720	1845	2005	2106	熊野川角	601	711	816	916	—	—	—	—	1651	1816	1941	2043
阿戸	630	737	842	951	1115	1235	1435	1615	1721	1846	2006	2107	出来庭	602	712	817	917	—	—	—	—	1652	1817	1942	2044
山崎橋	631	738	843	952	1116	1236	1436	1616	1722	1847	2007	2108	熊野中筋	603	713	818	918	—	—	—	—	1653	1818	1943	2045
国草	631	738	843	952	1116	1236	1436	1616	1722	1847	2007	2108	中溝	603	713	818	918	—	—	—	—	1653	1818	1943	2045
海上側	632	739	844	953	1117	1237	1437	1617	1723	1848	2008	2109	熊野町役場前	604	714	819	919	—	—	—	—	1654	1819	1944	2046
東新宮	633	740	845	954	1118	1238	1438	1618	1724	1849	2009	2110	熊野保育所前	604	714	819	919	—	—	—	—	1654	1819	1944	2046
新宮	633	740	845	954	1118	1238	1438	1618	1724	1849	2009	2110	フジ熊野店	↓	↓	↓	↓	1052	1142	1342	1532	↓	↓	↓	↓
西新宮	634	741	846	955	1119	1239	1439	1619	1725	1850	2010	2111	熊野馬場(熊野営業所方面)	↓	↓	↓	↓	1052	1142	1342	1532	↓	↓	↓	↓
加良地	634	741	846	955	1119	1239	1439	1619	1725	1850	2010	2111	萩原下	605	715	820	920	1054	1144	1344	1534	1655	1820	1945	2047
東追分	635	742	847	956	1120	1240	1440	1620	1726	1851	2011	2112	熊野馬場(阿戸学校方面)	606	716	821	921	1055	1145	1345	1535	1656	1821	1946	2048
追分	635	742	847	956	1120	1240	1440	1620	1726	1851	2011	2112	熊野消防署前	607	717	822	922	1056	1146	1346	1536	1657	1822	1947	2049
西追分	636	743	848	957	1121	1241	1441	1621	1727	1852	2012	2113	熊野萩原	607	717	822	922	1056	1146	1346	1536	1657	1822	1947	2049
東初神	636	743	848	957	1121	1241	1441	1621	1727	1852	2012	2113	庄賀地	608	718	823	923	1057	1147	1347	1537	1658	1823	1948	2050
下初神	637	744	849	958	1122	1242	1442	1622	1728	1853	2013	2114	下庄賀地	609	719	824	924	1058	1148	1348	1538	1659	1824	1949	2051
初神	638	745	850	959	1123	1243	1443	1623	1729	1854	2014	2115	初神	609	719	824	924	1058	1148	1348	1538	1659	1824	1949	2051
下庄賀地	638	745	850	959	1123	1243	1443	1623	1729	1854	2014	2115	下初神	610	720	825	925	1059	1149	1349	1539	1700	1825	1950	2052
庄賀地	639	746	851	1000	1124	1244	1444	1624	1730	1855	2015	2116	東初神	610	720	825	925	1059	1149	1349	1539	1700	1825	1950	2052
熊野萩原	639	746	851	1000	1124	1244	1444	1624	1730	1855	2015	2116	西追分	610	720	825	925	1059	1149	1349	1539	1700	1825	1950	2052
熊野消防署前	640	747	852	1001	1125	1245	1445	1625	1731	1856	2016	2117	追分	611	721	826	926	1100	1150	1350	1540	1701	1826	1951	2053
熊野馬場(熊野営業所方面)	640	747	852	1001	1125	1245	1445	1625	1731	1856	2016	2117	東追分	611	721	826	926	1100	1150	1350	1540	1701	1826	1951	2053
萩原下	641	748	853	1002	1126	1246	1446	1626	1732	1857	2017	2118	加良地	612	722	827	927	1101	1151	1351	1541	1702	1827	1952	2054
熊野馬場(阿戸学校方面)	↓	↓	↓	1008	1132	1252	1452	↓	↓	↓	↓	↓	西新宮	612	722	827	927	1101	1151	1351	1541	1702	1827	1952	2054
フジ熊野店	↓	↓	↓	1009	1133	1253	1453	↓	↓	↓	↓	↓	新宮	613	723	828	928	1102	1152	1352	1542	1703	1828	1953	2055
熊野保育所前	642	749	854	—	—	—	—	1627	1733	1858	2018	2119	東新宮	613	723	828	928	1102	1152	1352	1542	1703	1828	1953	2055
熊野町役場前	643	750	855	—	—	—	—	1628	1734	1859	2019	2120	海上側	614	724	829	929	1103	1153	1353	1543	1704	1829	1954	2056
中溝	643	750	855	—	—	—	—	1628	1734	1859	2019	2120	国草	615	725	830	930	1104	1154	1354	1544	1705	1830	1955	2057
熊野中筋	644	751	856	—	—	—	—	1629	1735	1900	2020	2121	山崎橋	615	725	830	930	1104	1154	1354	1544	1705	1830	1955	2057
出来庭	645	752	857	—	—	—	—	1630	1736	1901	2021	2122	阿戸	616	726	831	931	1105	1155	1355	1545	1706	1831	1956	2058
熊野川角	646	753	858	—	—	—	—	1631	1737	1902	2022	2123	阿戸出張所	616	726	831	931	1105	1155	1355	1545	1706	1831	1956	2058
火ノ原	646	753	858	—	—	—	—	1631	1737	1902	2022	2123	長戸路橋	617	727	832	932	1106	1156	1356	1546	1707	1832	1957	2059
熊野営業所	651	758	903	—	—	—	—	1636	1742	1907	2027	2128	阿戸学校	622	732	837	937	1111	1201	1401	1551	1712	1837	2002	2104

※●が付いている便は、小型車(旅客定員8名)での運行
 ※8/13～8/16 及び 12/29,12/30 は、土日祝ダイヤで運行
 ※12/31～1/3 は、土日祝ダイヤで運行し、そのうち「6:46阿戸学校発」「20:40熊野営業所発」を運休

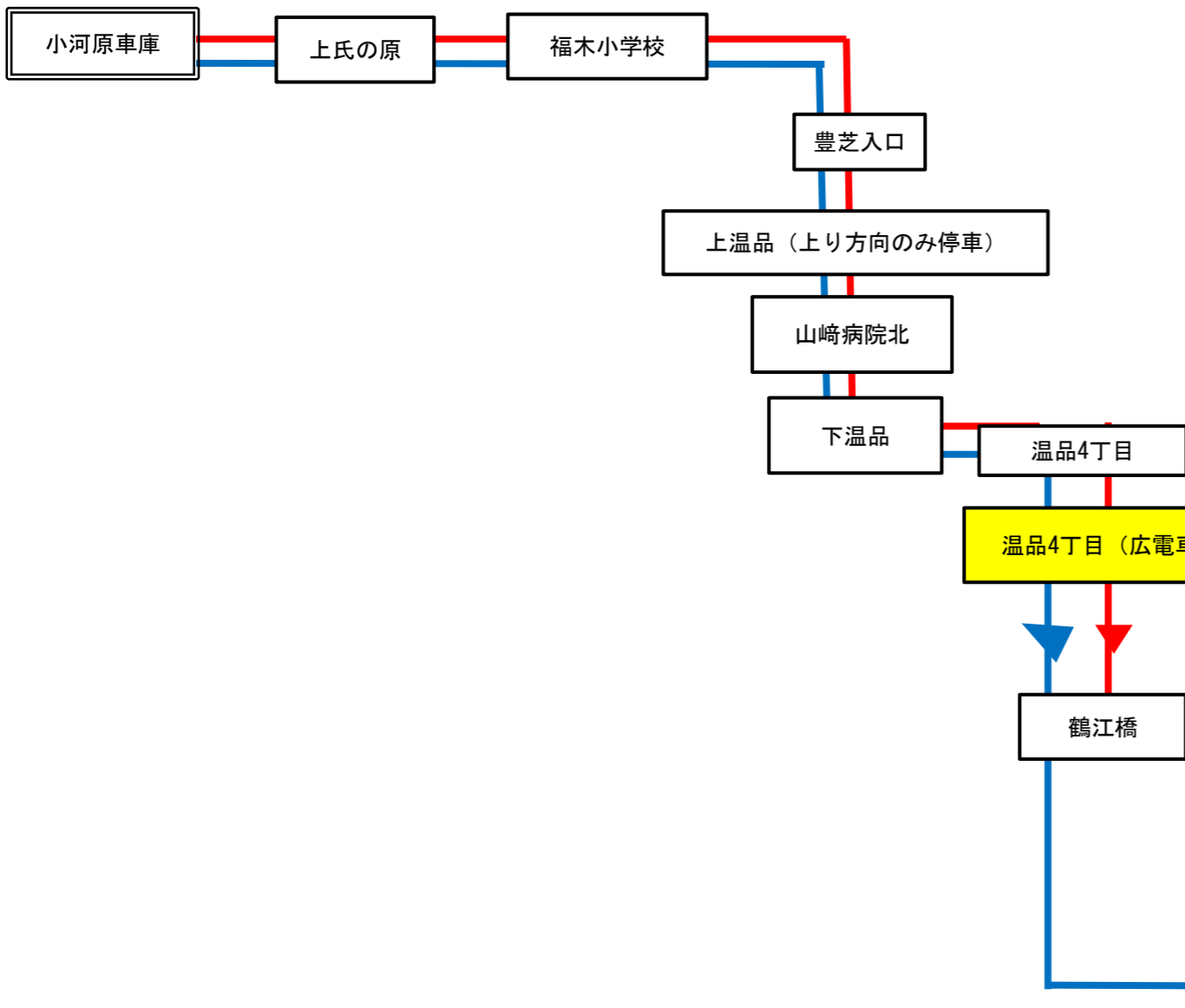
土 日 祝

阿戸学校発		熊野営業所・フジ熊野店行き								
停留所名			●	●	●	●	●			
阿戸学校	646	804	934	1034	1149	1330	1521	1736	1836	1935
長戸路橋	646	804	934	1034	1149	1330	1521	1736	1836	1935
阿戸出張所	646	804	934	1034	1149	1330	1521	1736	1836	1935
阿戸	647	805	935	1035	1150	1331	1522	1737	1837	1936
山崎橋	648	806	936	1036	1151	1332	1523	1738	1838	1937
国草	648	806	936	1036	1151	1332	1523	1738	1838	1937
海上側	649	807	937	1037	1152	1333	1524	1739	1839	1938
東新宮	650	808	938	1038	1153	1334	1525	1740	1840	1939
新宮	650	808	938	1038	1153	1334	1525	1740	1840	1939
西新宮	651	809	939	1039	1154	1335	1526	1741	1841	1940
加良地	651	809	939	1039	1154	1335	1526	1741	1841	1940
東追分	652	810	940	1040	1155	1336	1527	1742	1842	1941
追分	652	810	940	1040	1155	1336	1527	1742	1842	1941
西追分	653	811	941	1041	1156	1337	1528	1743	1843	1942
東初神	653	811	941	1041	1156	1337	1528	1743	1843	1942
下初神	654	812	942	1042	1157	1338	1529	1744	1844	1943
初神	655	813	943	1043	1158	1339	1530	1745	1845	1944
下庄賀地	655	813	943	1043	1158	1339	1530	1745	1845	1944
庄賀地	656	814	944	1044	1159	1340	1531	1746	1846	1945
熊野萩原	656	814	944	1044	1159	1340	1531	1746	1846	1945
熊野消防署前	657	815	945	1045	1200	1341	1532	1747	1847	1946
熊野馬場(熊野営業所方面)	657	815	945	1045	1200	1341	1532	1747	1847	1946
萩原下	658	816	946	1046	1201	1342	1533	1748	1848	1947
熊野馬場(阿戸学校方面)	↓	↓	952	1052	1207	1348	1539	↓	↓	↓
フジ熊野店	↓	↓	953	1053	1208	1349	1540	↓	↓	↓
熊野保育所前	659	817	—	—	—	—	—	1749	1849	1948
熊野町役場前	700	818	—	—	—	—	—	1750	1850	1949
中溝	700	818	—	—	—	—	—	1750	1850	1949
熊野中筋	701	819	—	—	—	—	—	1751	1851	1950
出来庭	702	820	—	—	—	—	—	1752	1852	1951
熊野川角	703	821	—	—	—	—	—	1753	1853	1952
火ノ原	703	821	—	—	—	—	—	1753	1853	1952
熊野営業所	708	826	—	—	—	—	—	1758	1858	1957

熊野営業所・フジ熊野店発		阿戸学校行き								
停留所名			●	●	●	●	●			
熊野営業所	735	850	—	—	—	—	—	1808	1910	2040
火ノ原	736	851	—	—	—	—	—	1809	1911	2041
熊野川角	736	851	—	—	—	—	—	1809	1911	2041
出来庭	737	852	—	—	—	—	—	1810	1912	2042
熊野中筋	738	853	—	—	—	—	—	1811	1913	2043
中溝	738	853	—	—	—	—	—	1811	1913	2043
熊野町役場前	739	854	—	—	—	—	—	1812	1914	2044
熊野保育所前	739	854	—	—	—	—	—	1812	1914	2044
フジ熊野店	↓	↓	957	1121	1307	1457	1647	↓	↓	↓
熊野馬場(熊野営業所方面)	↓	↓	957	1121	1307	1457	1647	↓	↓	↓
萩原下	740	855	959	1123	1309	1459	1649	1813	1915	2045
熊野馬場(阿戸学校方面)	741	856	1000	1124	1310	1500	1650	1814	1916	2046
熊野消防署前	742	857	1001	1125	1311	1501	1651	1815	1917	2047
熊野萩原	742	857	1001	1125	1311	1501	1651	1815	1917	2047
庄賀地	743	858	1002	1126	1312	1502	1652	1816	1918	2048
下庄賀地	744	859	1003	1127	1313	1503	1653	1817	1919	2049
初神	744	859	1003	1127	1313	1503	1653	1817	1919	2049
下初神	745	900	1004	1128	1314	1504	1654	1818	1920	2050
東初神	745	900	1004	1128	1314	1504	1654	1818	1920	2050
西追分	745	900	1004	1128	1314	1504	1654	1818	1920	2050
追分	746	901	1005	1129	1315	1505	1655	1819	1921	2051
東追分	746	901	1005	1129	1315	1505	1655	1819	1921	2051
加良地	747	902	1006	1130	1316	1506	1656	1820	1922	2052
西新宮	747	902	1006	1130	1316	1506	1656	1820	1922	2052
新宮	748	903	1007	1131	1317	1507	1657	1821	1923	2053
東新宮	748	903	1007	1131	1317	1507	1657	1821	1923	2053
海上側	749	904	1008	1132	1318	1508	1658	1822	1924	2054
国草	750	905	1009	1133	1319	1509	1659	1823	1925	2055
山崎橋	750	905	1009	1133	1319	1509	1659	1823	1925	2055
阿戸	751	906	1010	1134	1320	1510	1700	1824	1926	2056
阿戸出張所	751	906	1010	1134	1320	1510	1700	1824	1926	2056
長戸路橋	752	907	1011	1135	1321	1511	1701	1825	1927	2057
阿戸学校	757	912	1016	1140	1326	1516	1706	1830	1932	2102

※●が付いている便は、小型車(旅客定員8名)での運行
 ※8/13~8/16 及び 12/29,12/30 は、土日祝ダイヤで運行
 ※12/31~1/3 は、土日祝ダイヤで運行し、そのうち「6:46阿戸学校発」「20:40熊野営業所発」を運休

29号（深川）線 運行系統図



凡例

新設の停留所

系統の起終点停留所

主要経由停留所

— 29-27 小河原車庫 ~ 温品4丁目（広電車庫）~ 大須3丁目 ~ 小河原車庫 <<新設系統>>

— 29-28 小河原車庫 ~ 下温品 ~ 温品4丁目（広電車庫） ~ イオンモール広島府中 ~ 小河原車庫 <<新設系統>>

29号(深川)線 平日ダイヤ 抜粋時刻表

2026年3月11日改正

行先：地区センター・小河原・温品→広島バスセンター方面									
経由	地区センター	小河原車庫	登石	下温品	大須三丁目	イオンモール広島府中	新幹線口	広島駅	広島バスセンター
ター		5:45	5:55	6:07	6:22	6:32	6:52
ター		6:00	6:10	6:22	6:37	6:47	7:07
ター		6:15	6:25	6:37	6:52	7:02	7:22
ター		6:25	6:35	6:47	7:02	7:12	7:32
ター		6:33	6:43	6:55	7:10	7:20	7:40
ター		6:41	6:51	7:03	7:18	7:28	7:48
高速1号		6:45	7:20	7:40
ター		6:49	6:59	7:11	7:26	7:36	7:56
ター		6:55	7:06	7:21	7:39	7:51	8:11
高速1号		7:00	7:40	8:00
ター		7:05	7:16	7:31	7:49	8:01	8:21
矢賀		7:10	7:21	7:36	7:44	8:01	8:21
ター		7:15	7:26	7:41	7:59	8:11	8:31
ター		7:20	7:31	7:46	8:04	8:16	8:36
高速1号		7:23	8:03	8:23
ター		7:26	7:37	7:52	8:10	8:22	8:42
ター		7:32	7:43	7:58	8:16	8:28	8:48
ター		7:39	7:50	8:05	8:23	8:35	8:55
ター		7:46	7:57	8:12	8:30	8:42	9:02
ター		7:54	8:05	8:20	8:38	8:50	9:10
矢賀		8:06	8:17	8:32	8:40	8:57	9:17
ター		8:18	8:29	8:44	9:02	9:14	9:34
地区発	8:00	8:18							
ター		8:30	8:40	8:54	9:10	9:20	9:40
ター		8:42	8:52	9:06	9:22	9:32	9:52
ター		8:54	9:04	9:18	9:34	9:44	10:04
		9:06	9:15	9:27	9:43	9:50	10:10
		9:18	9:27	9:39	9:55	10:02	10:22
		9:30	9:39	9:51	10:07	10:14	10:34
イオン府		9:36	9:45	9:57	...	10:22			
		9:42	9:51	10:03	10:19	10:26	10:46
		9:54	10:03	10:15	10:31	10:38	10:58
		10:06	10:15	10:27	10:43	10:50	11:10
		10:18	10:27	10:39	10:55	11:02	11:22
地区発	10:05	10:23							
		10:30	10:39	10:51	11:07	11:14	11:34
イオン府		10:36	10:45	10:57	...	11:22			
		10:42	10:51	11:03	11:19	11:26	11:46
		10:54	11:03	11:15	11:31	11:38	11:58
		11:06	11:15	11:27	11:43	11:50	12:10
		11:18	11:27	11:39	11:55	12:02	12:22
地区発	11:05	11:23							
		11:30	11:39	11:51	12:07	12:14	12:34
イオン府		11:36	11:45	11:57	...	12:22			
		11:42	11:51	12:03	12:19	12:26	12:46
		11:57	12:06	12:18	12:34	12:41	13:01
		12:17	12:26	12:38	12:54	13:01	13:21
イオン府		12:27	12:36	13:13			
		12:37	12:46	12:58	13:14	13:21	13:41
		12:57	13:06	13:18	13:34	13:41	14:01
		13:17	13:26	13:38	13:54	14:01	14:21
大須三		13:27	13:36	13:48	14:02				
		13:37	13:46	13:58	14:14	14:21	14:41
		13:57	14:06	14:18	14:34	14:41	15:01
		14:17	14:26	14:38	14:54	15:01	15:21
大須三		14:27	14:36	14:48	15:02				
		14:37	14:46	14:58	15:14	15:21	15:41
		14:57	15:06	15:18	15:34	15:41	16:01
		15:17	15:26	15:38	15:54	16:01	16:21
大須三		15:27	15:36	15:48	16:02				
		15:37	15:46	15:58	16:14	16:21	16:41
		15:54	16:03	16:15	16:31	16:38	16:58
		16:09	16:18	16:30	16:46	16:53	17:13
		16:24	16:33	16:45	17:01	17:08	17:28
矢賀		16:32	16:41	16:53	17:01	17:14	17:34
		16:39	16:48	17:00	17:16	17:23	17:43
		16:54	17:03	17:15	17:31	17:38	17:58
		17:09	17:18	17:30	17:46	17:53	18:13
地区発	17:00	17:18							
		17:24	17:33	17:45	18:01	18:08	18:28
矢賀		17:32	17:41	17:53	18:01	18:14	18:34
		17:39	17:48	18:00	18:16	18:23	18:43
		17:54	18:03	18:15	18:31	18:38	18:58
		18:09	18:18	18:30	18:46	18:53	19:13
地区発	18:05	18:20	18:29	18:46					
		18:24	18:33	18:45	19:01	19:08	19:28
矢賀		18:32	18:41	18:53	19:01	19:14	19:34
		18:39	18:48	19:00	19:16	19:23	19:43
		18:54	19:03	19:15	19:31	19:38	19:58
		19:14	19:22	19:33	19:48	19:55	20:13
		19:34	19:42	19:53	20:08	20:15	20:33
		19:54	20:02	20:13	20:28	20:35	20:53
		20:15	20:23	20:34	20:49	20:56	21:14
		20:42	20:50	21:01	21:16	21:23	21:41
		21:10	21:18	21:29	21:44	21:51	22:09

行先：広島バスセンター・広島駅→温品・小河原・地区センター方面									
経由	広島バスセンター	広島駅	新幹線口	イオンモール広島府中	大須三丁目	下温品	登石	小河原車庫	地区センター
	6:40	6:51	6:59	7:13	7:22	7:40	
地区ゆき						7:15	7:24	7:34	7:54
	7:00	7:11	7:19	7:33	7:42	8:00	
	7:15	7:26	7:34	7:48	7:57	8:15	
	7:30	7:41	7:49	8:03	8:12	8:30	
矢賀	7:38	7:49	7:57	...	8:05	8:14	8:23	8:41	
	7:45	7:56	8:04	8:18	8:27	8:45	
	8:00	8:11	8:19	8:33	8:42	9:00	
	8:15	8:26	8:34	8:48	8:57	9:15	
	8:30	8:41	8:49	9:03	9:12	9:30	
地区ゆき									9:40
矢賀	8:38	8:49	8:57	...	9:05	9:14	9:23	9:41	
	8:45	8:56	9:04	9:18	9:27	9:45	
	9:00	9:11	9:19	9:33	9:42	10:00	
	9:20	9:31	9:39	9:53	10:02	10:20	
	9:40	9:51	9:59	10:13	10:22	10:40	
地区ゆき									10:40
	10:00	10:11	10:19	10:33	10:42	11:00	
イオン府				10:22	10:29	10:43	10:52	11:07	
	10:20	10:31	10:39	10:53	11:02	11:20	
	10:40	10:51	10:59	11:13	11:22	11:40	
	11:00	11:11	11:19	11:33	11:42	12:00	
イオン府				11:22	11:29	11:43	11:52	12:07	
	11:20	11:31	11:39	11:53	12:02	12:20	
	11:40	11:51	11:59	12:13	12:22	12:40	
	12:00	12:11	12:19	12:33	12:42	13:00	
イオン府				12:22	12:29	12:43	12:52	13:07	
	12:20	12:31	12:39	12:53	13:02	13:20	
	12:40	12:51	12:59	13:13	13:22	13:40	
	13:00	13:11	13:19	13:33	13:42	14:00	
イオン府				13:13	13:20	13:34	13:43	13:58	
	13:20	13:31	13:39	13:53	14:02	14:20	
	13:40	13:51	13:59	14:13	14:22	14:40	
大須三					14:02	14:16	14:25	14:40	
	14:00	14:11	14:19	14:33	14:42	15:00	
	14:20	14:31	14:39	14:53	15:02	15:20	
	14:40	14:51	14:59	15:13	15:22	15:40	
大須三					15:02	15:16	15:26	15:42	
	15:00	15:11	15:21	15:38	15:48	16:07	
	15:15	15:26	15:36	15:53	16:03	16:22	
地区ゆき									16:35
	15:30	15:41	15:51	16:08	16:18	16:37	
大須三					16:02	16:16	16:26	16:42	
	15:45	15:56	16:06	16:23	16:33	16:52	
	16:00	16:11	16:21	16:38	16:48	17:07	
	16:10	16:21	16:31	16:48	16:58	17:17	
	16:20	16:31	16:41	16:58	17:08	17:27	
地区ゆき									17:35
	16:30	16:41	16:51	17:08	17:18	17:37	
矢賀	16:35	16:46	16:56	...	17:05	17:14	17:24	17:43	
	16:40	16:51	17:01	17:18	17:28	17:47	
	16:50	17:01	17:11	17:28	17:38	17:57	
	17:00	17:11	17:21	17:38	17:48	18:07	
	17:10	17:21	17:31	17:48	17:58	18:17	
	17:20	17:31	17:41	17:58	18:08	18:27	
	17:30	17:41	17:51	18:08	18:18	18:37	
矢賀	17:35	17:46	17:56	...	18:05	18:14	18:24	18:43	
	17:40	17:51	18:01	18:18	18:28	18:47	
	17:50	18:01	18:11	18:28	18:38	18:57	
	18:00	18:11	18:21	18:38	18:48	19:07	
	18:10	18:21	18:31	18:48	18:58	19:17	
	18:20	18:31	18:41	18:58	19:08	19:27	
	18:30	18:41	18:51	19:08	19:18	19:37	
矢賀	18:35	18:46	18:56	...	19:05	19:14	19:24	19:43	
	18:40	18:51	19:01	19:18	19:28	19:47	

29号(深川)線 土日祝ダイヤ 抜粋時刻表

2026年3月11日改正

行先：地区センター・小河原・温品→広島バスセンター方面									
経由	地区センター	小河原車庫	登石	下温品	大須三丁目	イオンモール広島府中	新幹線口	広島駅	広島バスセンター
ター		5:45	5:55	6:07	・・・	・・・	6:22	6:32	6:52
ター		6:04	6:14	6:26	・・・	・・・	6:41	6:51	7:11
ター		6:21	6:31	6:43	・・・	・・・	6:58	7:08	7:28
ター		6:33	6:43	6:55	・・・	・・・	7:10	7:20	7:40
ター		6:45	6:55	7:07	・・・	・・・	7:22	7:32	7:52
ター		6:57	7:07	7:21	・・・	・・・	7:37	7:48	8:08
ター		7:09	7:19	7:33	・・・	・・・	7:49	8:00	8:20
ター		7:21	7:31	7:45	・・・	・・・	8:01	8:12	8:32
ター		7:33	7:43	7:57	・・・	・・・	8:13	8:24	8:44
矢賀		7:39	7:49	8:03	8:11	・・・	・・・	8:24	8:44
ター		7:45	7:55	8:09	・・・	・・・	8:25	8:36	8:56
ター		7:57	8:07	8:21	・・・	・・・	8:37	8:48	9:08
ター		8:09	8:19	8:33	・・・	・・・	8:49	9:00	9:20
ター		8:21	8:31	8:45	・・・	・・・	9:01	9:12	9:32
ター		8:33	8:43	8:57	・・・	・・・	9:13	9:23	9:43
矢賀		8:39	8:49	9:03	9:11	・・・	・・・	9:24	9:44
ター		8:45	8:55	9:09	・・・	・・・	9:25	9:35	9:55
		9:00	9:09	9:21	・・・	・・・	9:37	9:44	10:04
		9:15	9:24	9:36	・・・	・・・	9:52	9:59	10:19
		9:30	9:39	9:51	・・・	・・・	10:07	10:14	10:34
イオン府		9:38	9:47	9:59	・・・	10:24			
		9:45	9:54	10:06	・・・	・・・	10:22	10:29	10:49
地区発	9:40	9:58							
		10:00	10:09	10:21	・・・	・・・	10:37	10:44	11:04
		10:15	10:24	10:36	・・・	・・・	10:52	10:59	11:19
		10:30	10:39	10:51	・・・	・・・	11:07	11:14	11:34
イオン府		10:38	10:47	10:59	・・・	11:24			
		10:45	10:54	11:06	・・・	・・・	11:22	11:29	11:49
地区発	10:40	10:58							
		11:05	11:14	11:26	・・・	・・・	11:42	11:49	12:09
		11:25	11:34	11:46	・・・	・・・	12:02	12:09	12:29
イオン府		11:35	11:44	11:56	・・・	12:21			
		11:45	11:54	12:06	・・・	・・・	12:22	12:29	12:49
		12:05	12:14	12:26	・・・	・・・	12:42	12:49	13:09
		12:25	12:34	12:46	・・・	・・・	13:02	13:09	13:29
イオン府		12:35	12:44	12:56	・・・	13:21			
		12:45	12:54	13:06	・・・	・・・	13:22	13:29	13:49
		13:05	13:14	13:26	・・・	・・・	13:42	13:49	14:09
		13:25	13:34	13:46	・・・	・・・	14:02	14:09	14:29
大須三		13:35	13:44	13:56	14:10				
		13:45	13:54	14:06	・・・	・・・	14:22	14:29	14:49
		14:05	14:14	14:26	・・・	・・・	14:42	14:49	15:09
		14:25	14:34	14:46	・・・	・・・	15:02	15:09	15:29
大須三		14:35	14:44	14:56	15:10				
		14:45	14:54	15:06	・・・	・・・	15:22	15:29	15:49
		15:05	15:14	15:26	・・・	・・・	15:42	15:49	16:09
		15:25	15:34	15:46	・・・	・・・	16:02	16:09	16:29
大須三		15:35	15:44	15:56	16:10				
		15:45	15:54	16:06	・・・	・・・	16:22	16:29	16:49
		16:05	16:14	16:26	・・・	・・・	16:42	16:49	17:09
		16:25	16:34	16:46	・・・	・・・	17:02	17:09	17:29
矢賀		16:35	16:44	16:56	17:04	・・・	・・・	17:17	17:37
		16:45	16:54	17:06	・・・	・・・	17:22	17:29	17:49
地区発	16:35	16:53							
		17:05	17:14	17:26	・・・	・・・	17:42	17:49	18:09
		17:25	17:34	17:46	・・・	・・・	18:02	18:09	18:29
矢賀		17:35	17:44	17:56	18:04	・・・	・・・	18:17	18:37
		17:45	17:54	18:06	・・・	・・・	18:22	18:29	18:49
地区発	17:35	17:53							
		18:05	18:14	18:26	・・・	・・・	18:42	18:49	19:09
		18:25	18:34	18:46	・・・	・・・	19:02	19:09	19:29
矢賀		18:35	18:44	18:56	19:04	・・・	・・・	19:17	19:37
		18:45	18:54	19:06	・・・	・・・	19:22	19:29	19:49
		19:05	19:13	19:24	・・・	・・・	19:39	19:46	20:04
		19:25	19:33	19:44	・・・	・・・	19:59	20:06	20:24
		19:50	19:58	20:09	・・・	・・・	20:24	20:31	20:49
		20:15	20:23	20:34	・・・	・・・	20:49	20:56	21:14
		20:45	20:53	21:04	・・・	・・・	21:19	21:26	21:44

経由 無印：大内峠越経由・広島バスセンターゆき
 矢賀：大須・矢賀経由・広島バスセンターゆき
 バイパス：ぬくしなバイパス経由・広島バスセンターゆき
 ター：大内峠越経由・新幹線口ターミナル経由・広島バスセンターゆき
 イオン府：広電温品車庫経由・イオンモール府中ゆき
 大須三：広電温品車庫経由・大須三丁目ゆき
 地区発：地区センター発便

行先：広島バスセンター・広島駅→温品・小河原・地区センター方面									
経由	広島バスセンター	広島駅	新幹線口	イオンモール広島府中	大須三丁目	下温品	登石	小河原車庫	地区センター
	7:00	7:11	7:19	・・・	・・・	7:32	7:40	7:58	
	7:20	7:31	7:39	・・・	・・・	7:52	8:00	8:18	
	7:40	7:51	7:59	・・・	・・・	8:12	8:20	8:38	
矢賀	7:50	8:01	8:09	・・・	8:17	8:26	8:34	8:52	
	8:00	8:11	8:19	・・・	・・・	8:32	8:40	8:58	
地区ゆき								9:15	9:30
	8:20	8:31	8:39	・・・	・・・	8:52	9:00	9:18	
	8:40	8:51	8:59	・・・	・・・	9:12	9:20	9:38	
矢賀	8:50	9:01	9:09	・・・	9:17	9:26	9:34	9:52	
	9:00	9:11	9:19	・・・	・・・	9:32	9:40	9:58	
地区ゆき								10:15	10:30
	9:20	9:31	9:39	・・・	・・・	9:52	10:00	10:18	
	9:40	9:51	9:59	・・・	・・・	10:12	10:20	10:38	
	10:00	10:11	10:19	・・・	・・・	10:32	10:40	10:58	
イオン府				10:24	10:31	10:45	10:53	11:08	
	10:20	10:31	10:39	・・・	・・・	10:52	11:00	11:18	
	10:40	10:51	10:59	・・・	・・・	11:12	11:20	11:38	
	11:00	11:11	11:19	・・・	・・・	11:32	11:40	11:58	
イオン府				11:24	11:31	11:45	11:53	12:08	
	11:20	11:31	11:39	・・・	・・・	11:52	12:00	12:18	
	11:40	11:51	11:59	・・・	・・・	12:12	12:20	12:38	
	12:00	12:11	12:19	・・・	・・・	12:32	12:40	12:58	
イオン府				12:21	12:28	12:42	12:50	13:05	
	12:20	12:31	12:39	・・・	・・・	12:52	13:00	13:18	
	12:40	12:51	12:59	・・・	・・・	13:12	13:20	13:38	
	13:00	13:11	13:19	・・・	・・・	13:32	13:40	13:58	
イオン府				13:21	13:28	13:42	13:50	14:05	
	13:20	13:31	13:39	・・・	・・・	13:52	14:00	14:18	
	13:40	13:51	13:59	・・・	・・・	14:12	14:20	14:38	
大須三					14:10	14:24	14:32	14:47	
	14:00	14:11	14:19	・・・	・・・	14:32	14:40	14:58	
	14:20	14:31	14:39	・・・	・・・	14:52	15:00	15:18	
	14:40	14:51	14:59	・・・	・・・	15:12	15:20	15:38	
大須三					15:10	15:24	15:34	15:50	
	15:00	15:11	15:21	・・・	・・・	15:38	15:48	16:07	
地区ゆき								16:10	16:25
	15:20	15:31	15:41	・・・	・・・	15:58	16:08	16:27	
	15:40	15:51	16:01	・・・	・・・	16:18	16:28	16:47	
大須三					16:10	16:24	16:34	16:50	
	16:00	16:11	16:21	・・・	・・・	16:38	16:48	17:07	
地区ゆき								17:10	17:25
	16:15	16:26	16:36	・・・	・・・	16:53	17:03	17:22	
	16:30	16:41	16:51	・・・	・・・	17:08	17:18	17:37	
	16:45	16:56	17:06	・・・	・・・	17:23	17:33	17:52	
矢賀	16:53	17:04	17:14	・・・	17:23	17:32	17:42	18:01	
	17:00	17:11	17:21	・・・	・・・	17:38	17:48	18:07	
	17:15	17:26	17:36	・・・	・・・	17:53	18:03	18:22	
	17:30	17:41	17:51	・・・	・・・	18:08	18:18	18:37	
	17:45	17:56	18:06	・・・	・・・	18:23	18:33	18:52	
矢賀	17:53	18:04	18:14	・・・	18:23	18:32	18:42	19:01	
	18:00	18:11	18:21	・・・	・・・	18:38	18:48	19:07	
	18:15	18:26	18:36	・・・	・・・	18:53	19:03	19:22	
	18:30	18:41	18:51	・・・	・・・	19:08	19:18	19:37	
	18:45	18:56	19:06	・・・	・・・	19:23	19:33	19:52	
	19:00	19:11	19:19	・・・	・・・	19:31	19:39	19:56	
矢賀	18:53	19:04	19:14	・・・	19:23	19:32	19:42	20:01	
	19:20	19:31	19:39	・・・	・・・	19:51	19:59	20:16	
	19:40	19:51	19:59	・・・	・・・	20:11	20:19	20:36	
	20:00	20:11	20:19	・・・	・・・	20:31	20:39	20:56	
	20:20	20:31	20:39	・・・	・・・	20:51	20:59	21:16	
	20:40	20:51	20:59	・・・	・・・	21:11	21:19	21:36	
	21:00	21:11	21:19	・・・	・・・	21:31	21:39	21:53	
	21:20	21:31	21:39	・・・	・・・	21:51	21:59	22:13	
	21:40	21:51	21:59	・・・	・・・	22:11	22:19	22:33	
	22:00	22:11	22:19	・・・	・・・	22:31	22:39	22:53	

経由 無印：大内峠越経由・小河原車庫ゆき
 矢賀：大須・矢賀経由・小河原車庫ゆき
 地区ゆき：地区センターゆき便
 イオン府：イオンモール府中発 広電温品車庫経由・小河原車庫ゆき
 大須三：大須三丁目発 広電温品車庫経由・小河原車庫ゆき

お問い合わせ： 広島バステレホンセンター(平日のみ) ℓ0570-017-960
 広島バス大州営業所 ℓ0570-019-148
 広島バス株式会社

34 広島県

HIROSHIMA-KEN

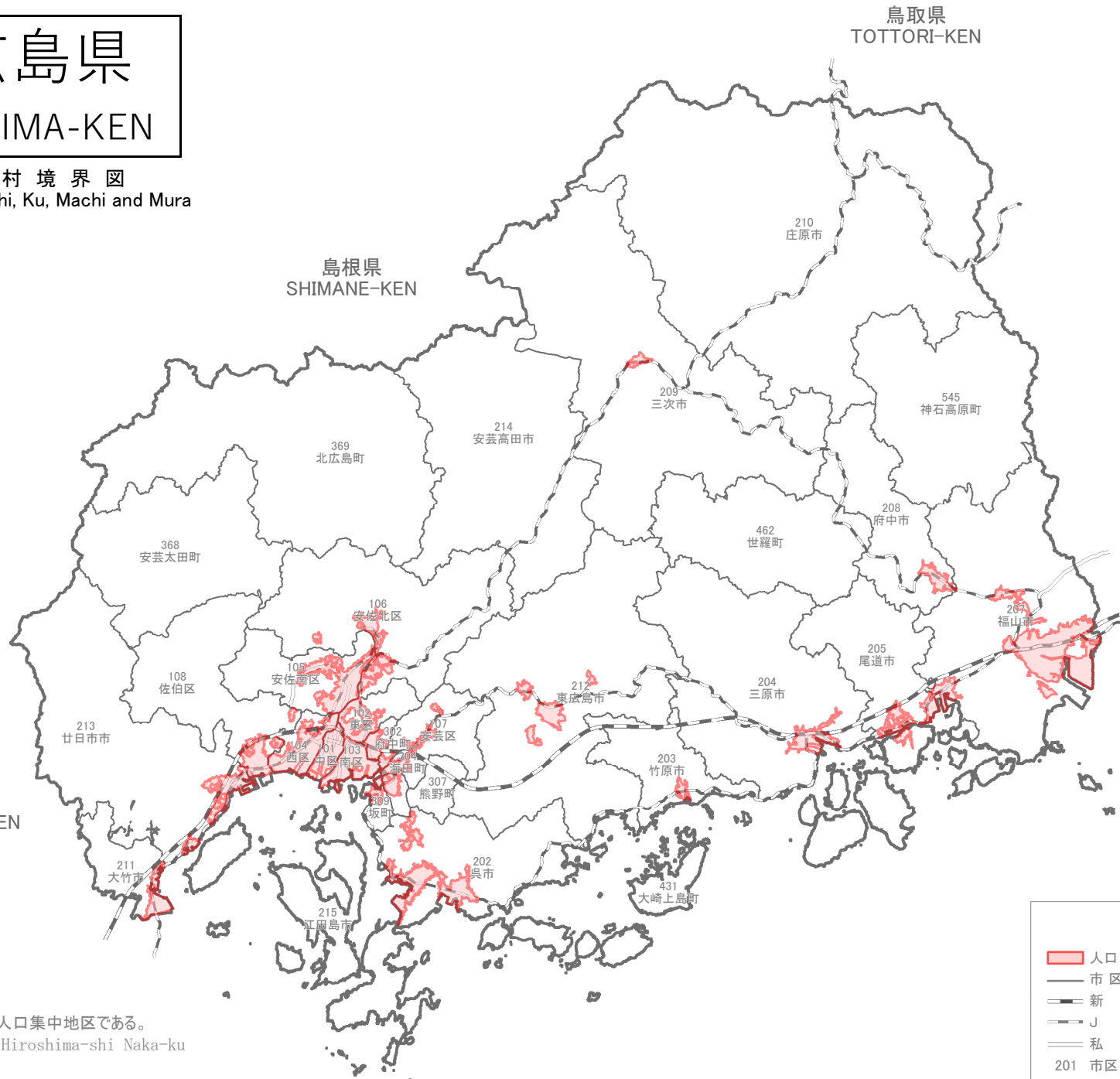
市区町村境界図
Boundary Map of Shi, Ku, Machi and Mura

鳥取県
TOTTORI-KEN

島根県
SHIMANE-KEN

岡山県
OKAYAMA-KEN

山口県
YAMAGUCHI-KEN



縮尺 1:700,000
scale

凡例 Legend

- 人口集中地区 Densely Inhabited District
- 市区町村境界 Boundary of Shi,Ku,Machi and Mura
- 新幹線 Shinkansen
- J R 線 Japanese Railways
- 私鉄線 Private Railways
- 201 市区町村番号 Code for Shi,Ku,Machi and Mura

次の市区町村は、全域が人口集中地区である。

101 広島市中区 Hiroshima-shi Naka-ku

山村振興法で指定された振興山村

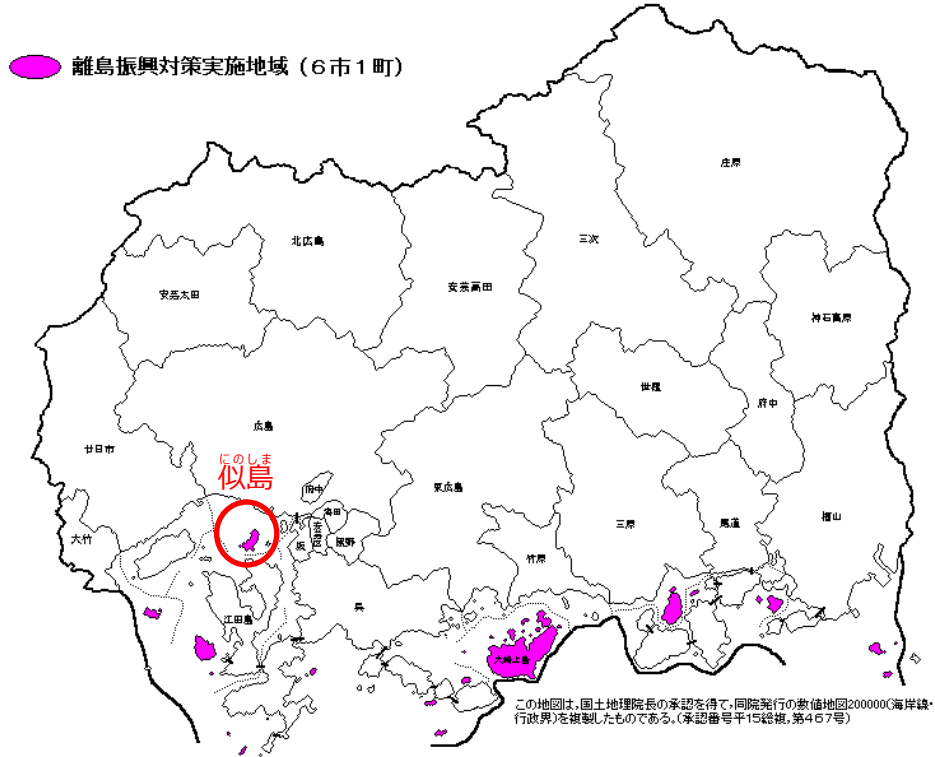


区	対象地域（旧町村名）		現在の町名
安佐南区	沼田町	戸山村	沼田町大字阿戸、大字吉山、安佐北区安佐町大字くすの木台の一部
安佐北区	可部町	大林村	大林一丁目～四丁目、大林町
	白木町	有保村	白木町大字井原以外の大字の地域
		志屋村	
		高南村	
	三田村		
安佐町	久地村	安佐町大字久地、大字くすの木台の一部、安佐南区伴北七丁目の一部	
	小河内村	安佐町大字小河内	
高陽町	狩小川村	狩留家町、小河原町、上深川町	
安芸区	阿戸町	熊野跡村	阿戸町
佐伯区	五日市町	河内村	五日市町大字上河内、大字下河内、大字上小深川、大字下小深川、大字藤の木、藤の木一丁目、藤の木二丁目から藤の木四丁目までの各一部、河内南一丁目・二丁目
	湯来町	砂谷村	湯来町、杉並台
		水内村	
	上水内村		

- 注 1) 安佐北区安佐町大字くすの木台の「くすの木台団地」は全て対象地域に含まれる。
 2) 安佐南区伴北七丁目の「ネオハーモニータウン若葉台団地」は西側の一部が対象地域となる。
 3) 旧五日市町の「イトーピア五日市藤の木団地」は西側の一部が対象地域となる。

離島振興法で指定された離島振興対策実施地域（表5別添資料）

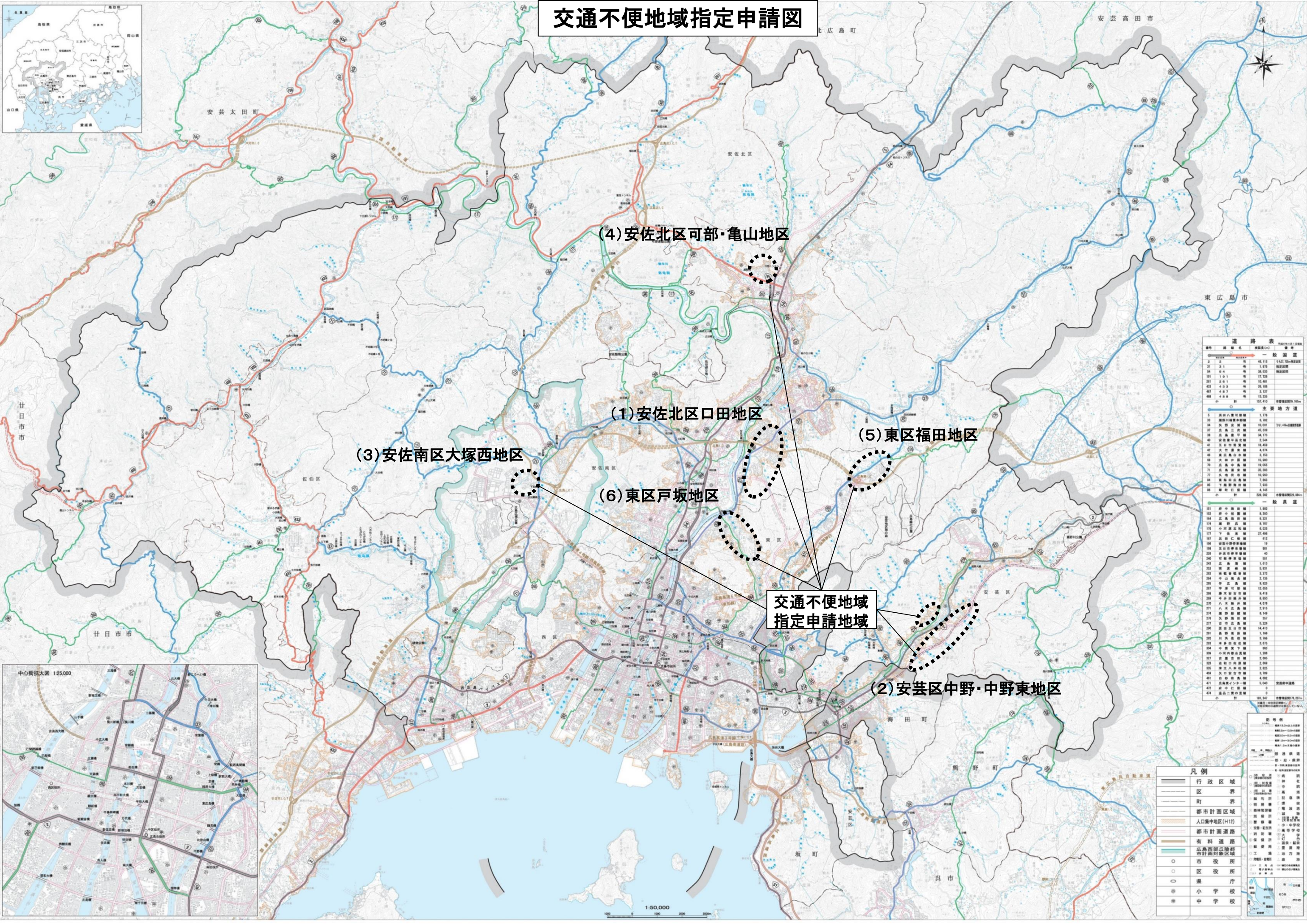
離島振興対策実施地域図



図出典：広島県（地域指定等区分図）

市町村名	指定地域名	島名
広島市（南区）	似島	似島

交通不便地域指定申請図



種別	路線名	延長(km)	備考
2	1号	46.115	1号国道
31	3号	1.975	指定区道
54	6号	38.533	指定区道
101	1号	17.726	指定区道
101	2号	10.481	指定区道
433	4号	26.108	指定区道
467	6号	3.127	指定区道
468	8号	13.735	指定区道
小計		157.412	指定区道計(%) 100%

種別	路線名	延長(km)	備考
5	高瀬八重町線	1.776	
33	瀬野川橋本線	6.762	
34	大内線	10.221	1号国道
37	広島三波線	43.329	
38	広島東洋線	34.173	
42	小川線	2.544	
41	五日市線	16.469	
47	六甲線	4.874	
71	安芸高田線	2.152	
68	大内線	16.900	
70	広島中線	18.005	
72	広島東線	35.325	
77	広島西線	15.900	
84	広島南線	7.863	
85	広島北線	7.833	
86	広島東線	4.146	
小計		228.282	指定区道計(%) 88%

種別	路線名	延長(km)	備考
151	府中線	1.803	
154	府中線	6.260	
164	府中線	10.221	
174	府中線	6.707	
176	小川線	6.525	
177	府中線	27.496	
187	高瀬C線	612	
188	安芸中野線	19	
240	瀬野川線	531	
241	府中線	1.613	
253	府中線	5.931	
262	瀬野川線	3.273	
265	府中線	2.136	
266	府中線	6.923	
267	中野線	12.685	
268	瀬野川線	9.416	
270	府中線	6.800	
270	八支線	4.676	
271	八支線	2.819	
274	府中線	6.146	
276	瀬野川線	367	
277	府中線	6.226	
280	府中線	14.413	
291	府中線	1.166	
292	府中線	3.766	
293	府中線	3.876	
294	府中線	6.923	
308	小川線	1.206	
327	府中線	2.666	
328	府中線	2.996	
329	府中線	2.825	
469	六甲線	3.709	
471	広島東線	4.812	
471	広島東線	5.040	指定区道
472	府中線	0	
474	広島東線	1.200	
小計		181.247	指定区道計(%) 23%

—	行政区界
—	区界
—	町界
—	都市計画区域
—	人口集中地区(412)
—	都市計画道路
—	有料道路
—	広島西部丘陵都市計画対象区域
○	市役所
○	区役所
○	県庁
○	小学校
○	中学校

令和7年度第2回 広島市地域公共交通活性化協議会

陸上交通分科会（書面審議）審議結果

審議結果（令和8年3月18日付け）

広島市地域公共交通計画「別紙」（計画期間：令和8年度）の変更について

承認する（全員賛成）