









# わがまち防災マップ

## 黄金山地区 本浦団地町内域図

本浦団地町内会自主防災会

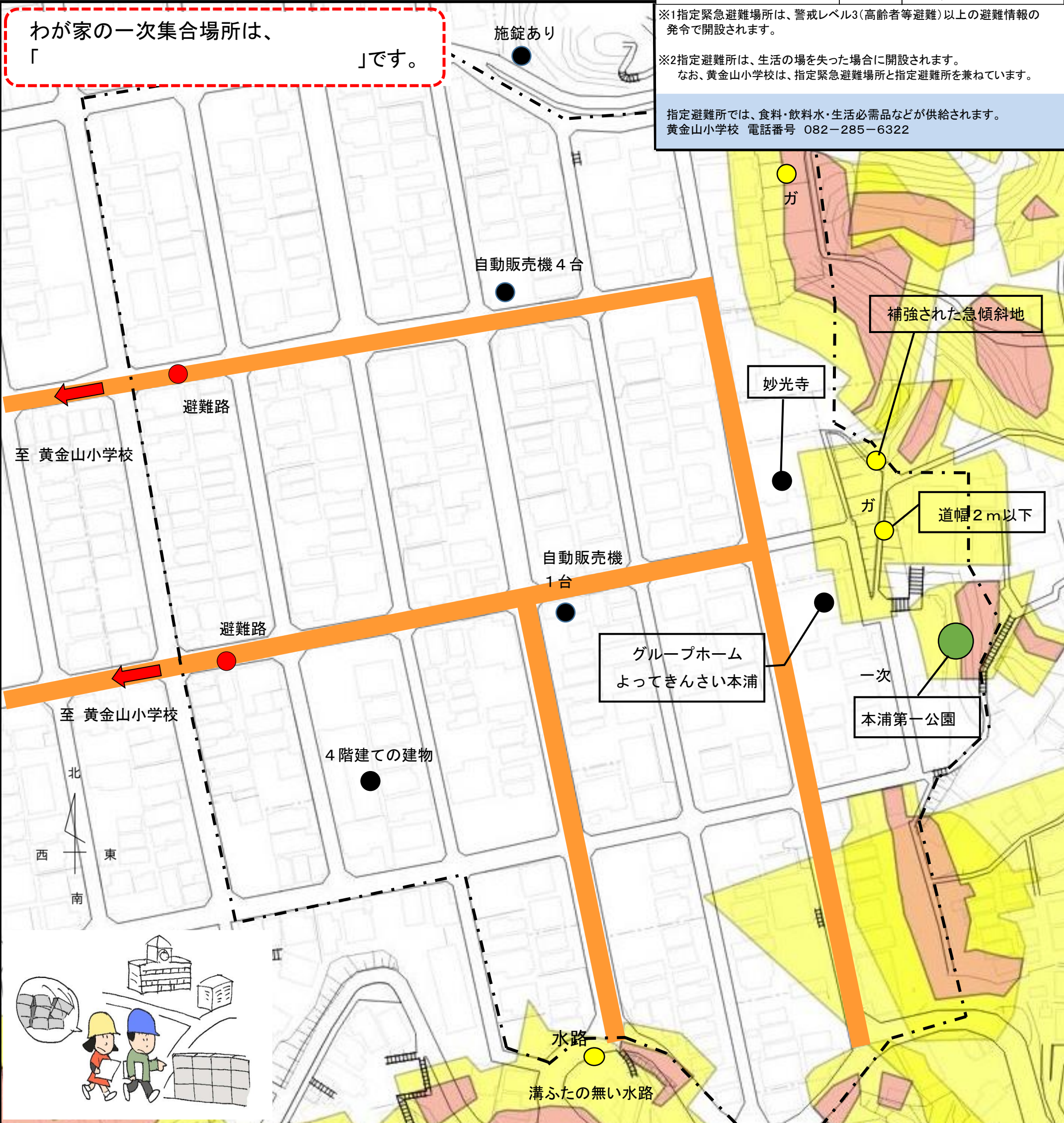
防災対策で大切なことは、住民一人ひとりが、まずは自分の身の安全の守り方を知っておく必要があります。大雨に備え、安全な場所に避難する方法を知っておきましょう。避難場所までの経路をマップで確認！！

区 分		図面表示	施 設
避難施設 	指定緊急避難場所※1	避	黄金山小学校(※2)
			黄金山集会所
	一次集合場所	一次	本浦第一公園
防災施設及び災害時に役に立つ施設 		避難路	避難に適した道路
		A	AED設置場所
危険箇所 		ガ	急傾斜地・がけ地
		水路	用水路・小川
土砂災害警戒区域			
土砂災害特別警戒区域			
その他		通学路	
		その他の施設など	
		町境線	

※1指定緊急避難場所は、警戒レベル3(高齢者等避難)以上の避難情報の発令で開設されます。

※2指定避難所は、生活の場を失った場合に開設されます。  
なお、黄金山小学校は、指定緊急避難場所と指定避難所を兼ねています。

指定避難所では、食料・飲料水・生活必需品などが供給されます。  
黄金山小学校 電話番号 082-285-6322



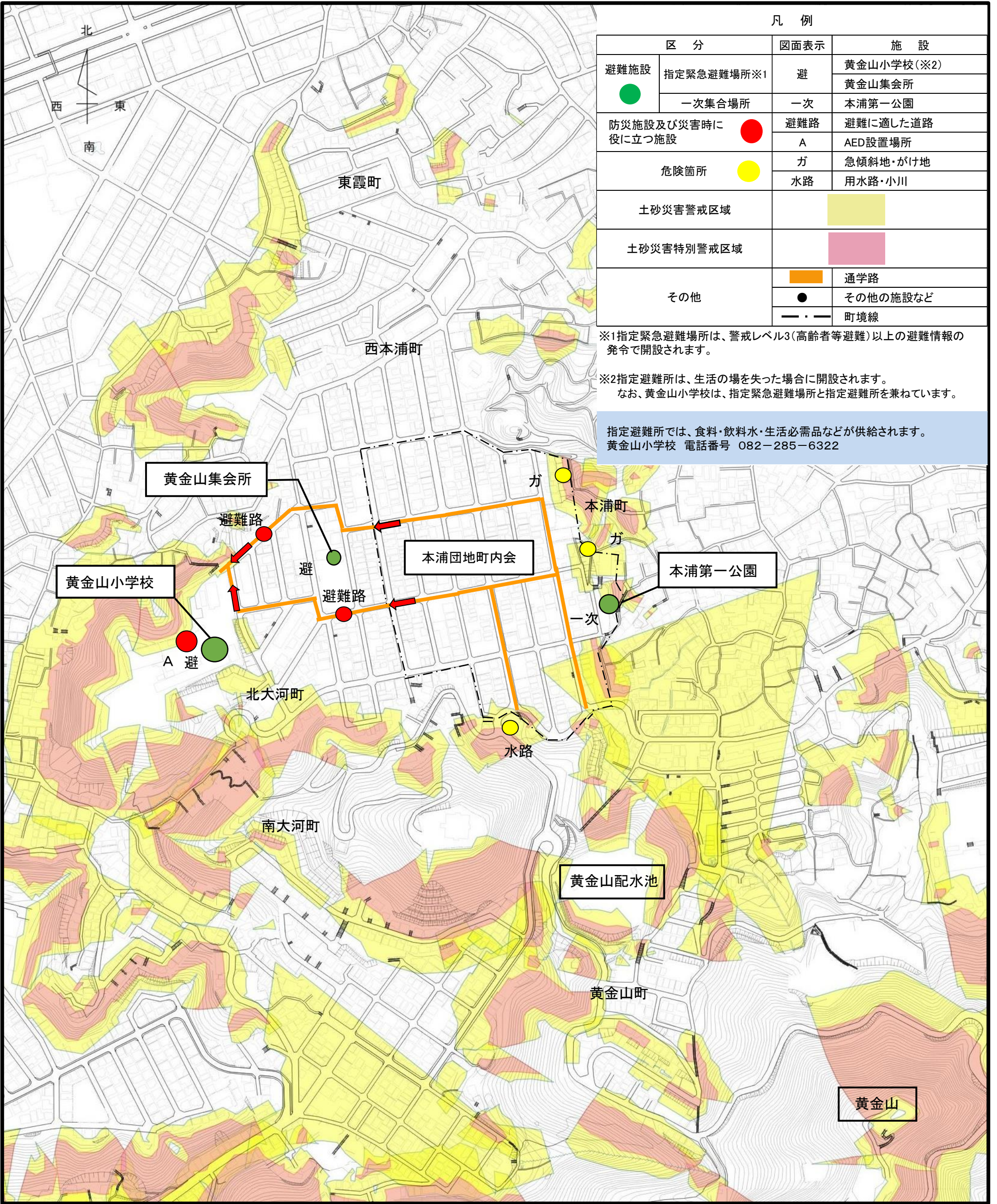
「わがまち防災マップ」は町内会自主防災会のメンバーと消防関係者が、まち歩きをして得た情報を基に作成したものです。










# わがまち防災マップ

## 黄金山地区 全域図

本浦団地町内会自主防災会



凡 例

区 分		図面表示	施 設
避難施設 	指定緊急避難場所※1	避	黄金山小学校(※2)
			黄金山集会所
	一次集合場所	一次	本浦第一公園
防災施設及び災害時に役に立つ施設 	避難路	避難に適した道路	
		A	AED設置場所
危険箇所 	ガ	急傾斜地・がけ地	
		水路	用水路・小川
土砂災害警戒区域			
土砂災害特別警戒区域			
その他		通学路	
		その他の施設など	
	— ・ —	町境線	

※1指定緊急避難場所は、警戒レベル3(高齢者等避難)以上の避難情報の発令で開設されます。

※2指定避難所は、生活の場を失った場合に開設されます。  
なお、黄金山小学校は、指定緊急避難場所と指定避難所を兼ねています。

指定避難所では、食料・飲料水・生活必需品などが供給されます。  
黄金山小学校 電話番号 082-285-6322