安佐南区の想定結果概要

想定項目	想定地震	①南海トラフ巨大地震	②安芸灘～伊予灘～豊後水道	③五日市断層	④己斐－広島西縁断層帯	⑤岩国断層帯	⑥安芸灘断層群（広島湾－岩国沖断層帯）
地震度	震度６弱以上の面積率	4.5%	9.5%	33.7%	36.2%	0.0%	0.4%
液状化	液状化危険度面積率（PL>30）	4.3%	7.8%	5.5%	7.8%	0.0%	2.2%
津波被害	津波の浸水面積（ha）※浸水深30cm以上	0	0	－	－	－	0
建物被害	全壊の主な原因	液状化	揺れ	揺れ	揺れ	液状化	液状化
	全壊棟数（棟）	1,922	430	455	1,972	71	124
	半壊棟数（棟）	4,055	3,060	3,358	8,153	174	736
人的被害	死傷者数が最大となる発災季節･時間	冬･深夜	冬･深夜	冬･深夜	冬･深夜	冬･18時	冬･深夜
	死傷者の主な原因	建物倒壊	建物倒壊	建物倒壊	建物倒壊	建物倒壊	建物倒壊
	死者数（人）	1	14	14	77	0	2
	負傷者数（人）	108	363	362	1,585	3	72
ライフライン施設被害	上水道（1日後の断水人口）（人） *1	451	54	77	434	0	0
	下水道（1日後の機能支障人口）（人） *1	79,365	65,267	76,439	102,427	18,971	53,872
	電力（直後の停電軒数） *1	339	828	1,392	2,923	5	74
	通信（直後の固定電話不通回線数） *1	123	277	1,789	5,591	0	292
	都市ガス（1日後の供給停止戸数） *1	56	55	0	0	0	56
生活支障	避難所避難者数（当日・1日後）（人） *1	17,002	7,384	1,295	1,696	396	9,376
	帰宅困難者数（人） *2	9,708	9,708	9,708	9,708	9,708	9,708
経済被害	直接被害（億円） *1	2,288	1,257	1,265	3,322	164	372

※　　は、被害の最大値を示す
*1：冬 18時、風速11m/s
*2：昼12時

小学校区別の総合危険度

●各小学校区において6つの想定地震ごとに、5つの想定項目について、小学校区別に危険度評価（5段階のランク付け）を行い、小学校区毎にレーダーチャート形式で表示することで、各地域における地震・津波災害の危険度を判断できるようにしました。

●標準枠（平均値）からのはみ出しは、当該項目に対して防災対策の検討が必要です。

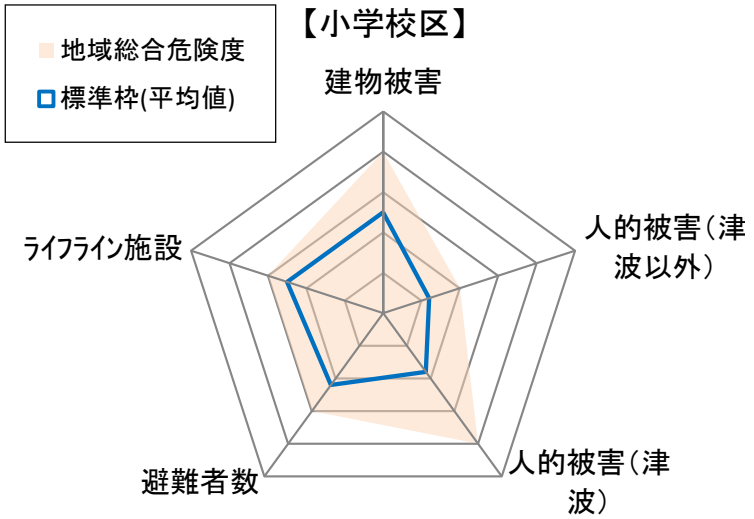

■想定項目

・建物被害

・人的被害（津波以外）

・人的被害（津波）

・避難者数

・ライフライン施設被害

【安佐南区】

【梅林小学校区】

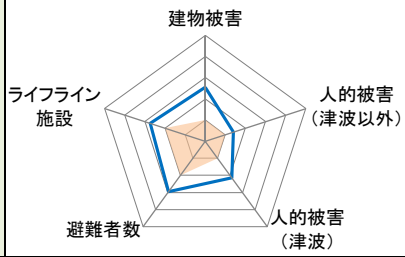

【八木小学校区】

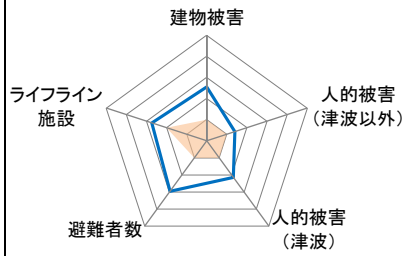

【川内小学校区】

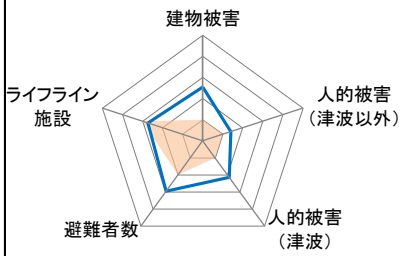

【緑井小学校区】

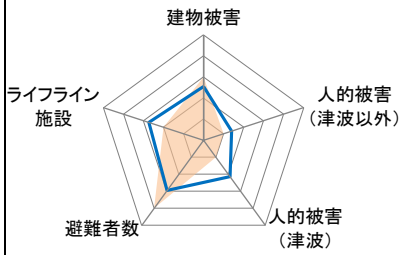

【東野小学校区】

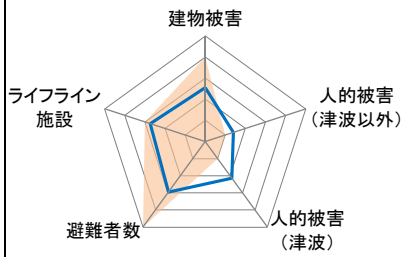

【中筋小学校区】

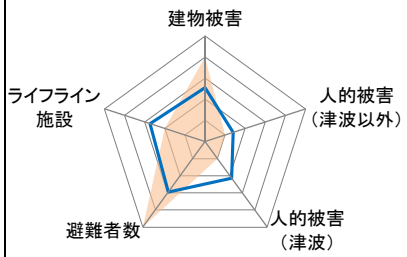

【古市小学校区】

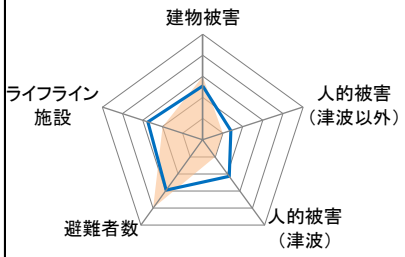

【大町小学校区】

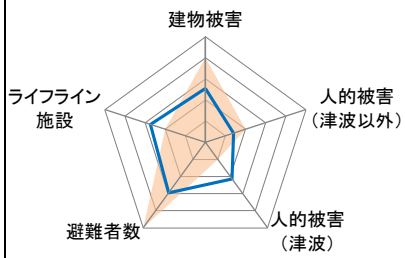

【毘沙門台小学校区】

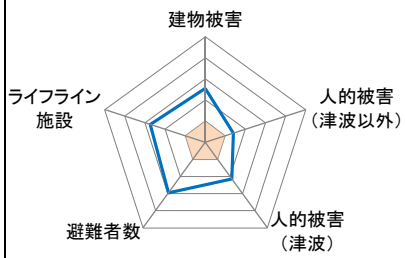

【安東小学校区】

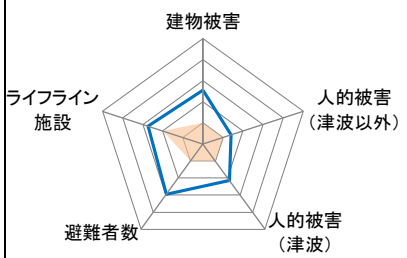

【安小学校区】

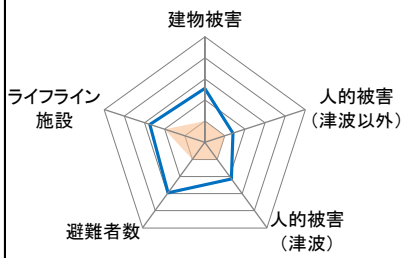

【上安小学校区】

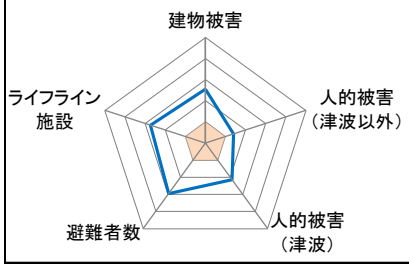

【安北小学校区】

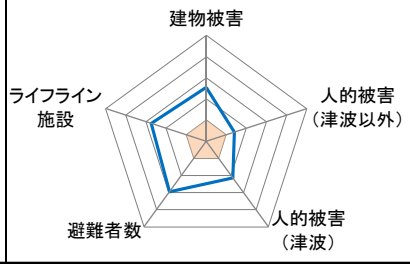

【安西小学校区】

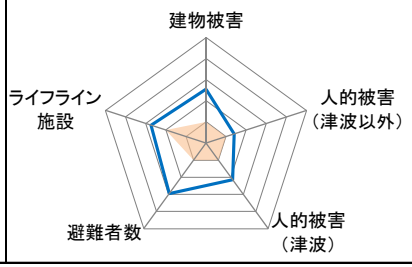

【原南小学校区】

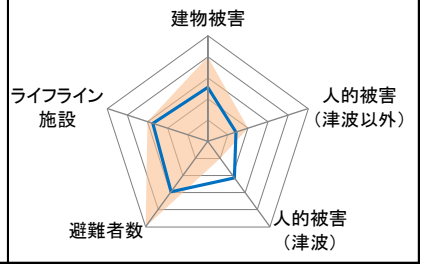

南海トラフ巨大地震の小学校区別総合危険度評価（安佐南区）

■地域総合危険度
□標準枠(平均値)

【安佐南区】

【原小学校区】

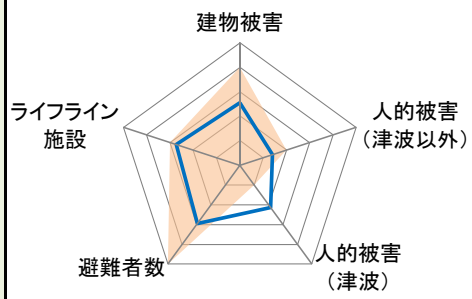

【祇園小学校区】

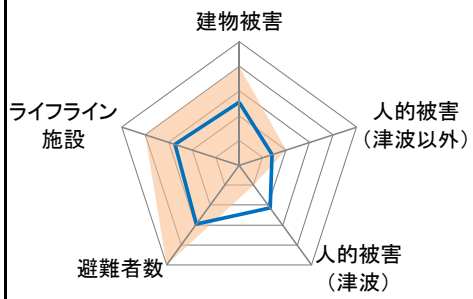

【長束小学校区】

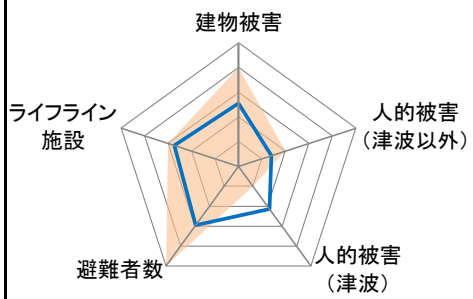

【長束西小学校区】

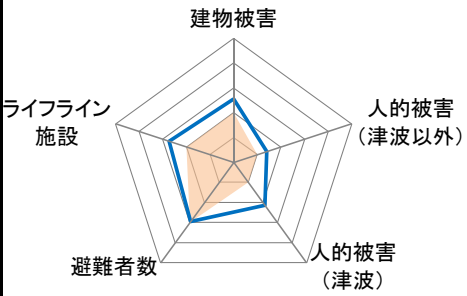

【山本小学校区】

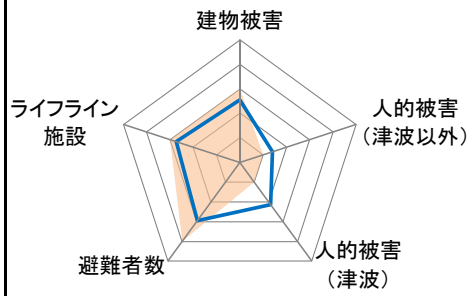

【春日野小学校区】

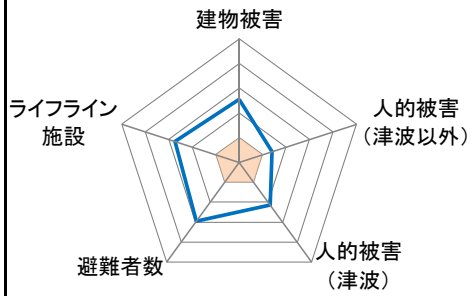

【伴南小学校区】

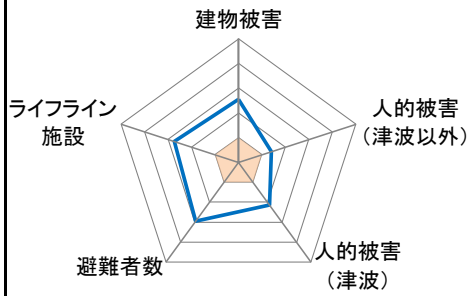

【大塚小学校区】

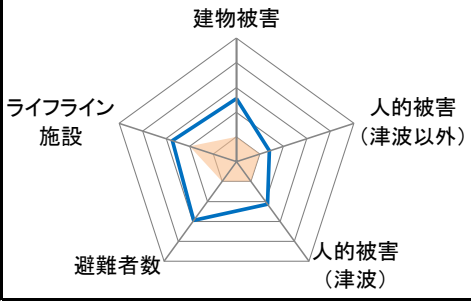

【戸山小学校区】

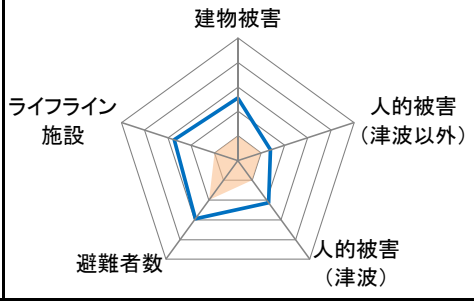

【伴小学校区】

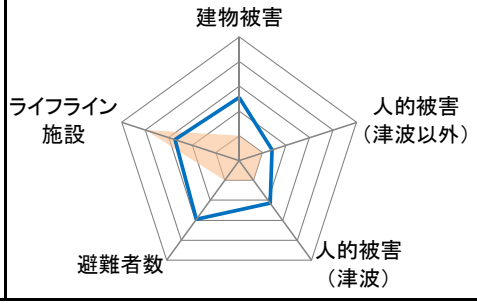

【伴東小学校区】

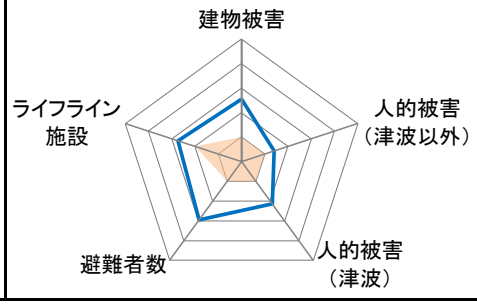

■地域総合危険度
□標準枠(平均値)

南海トラフ巨大地震の小学校区別総合危険度評価（安佐南区）

【安佐南区】

【梅林小学校区】

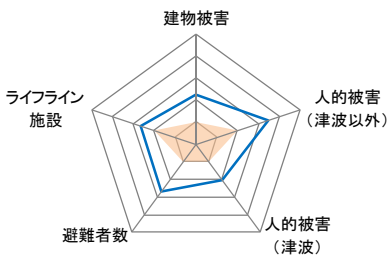

【八木小学校区】

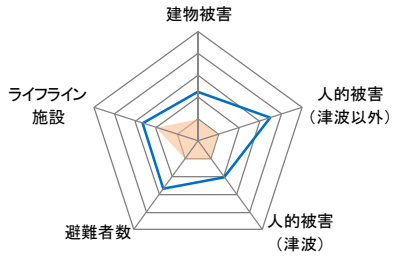

【川内小学校区】

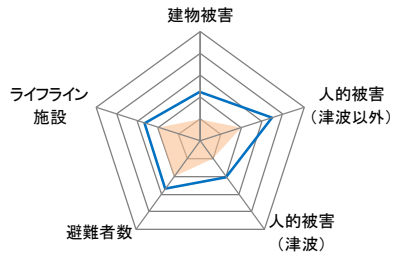

【緑井小学校区】

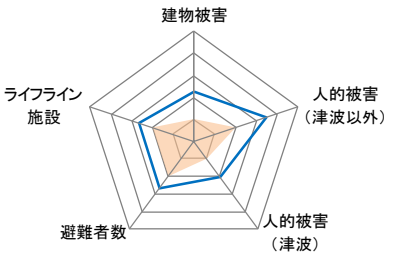

【東野小学校区】

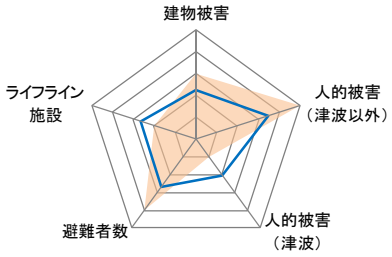

【中筋小学校区】

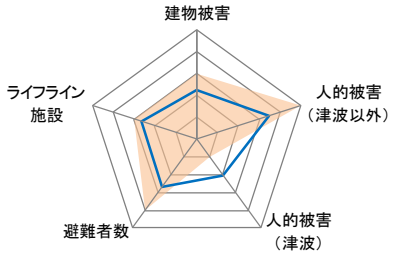

【古市小学校区】

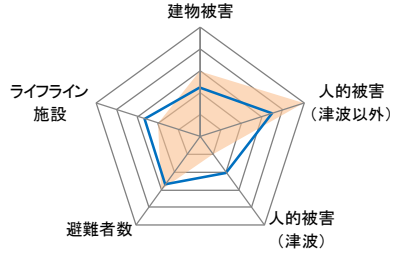

【大町小学校区】

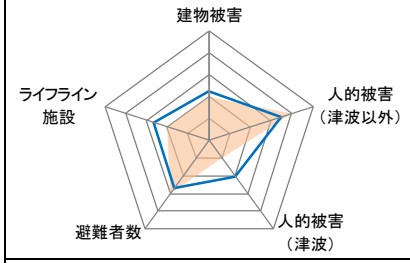

【毘沙門台小学校区】

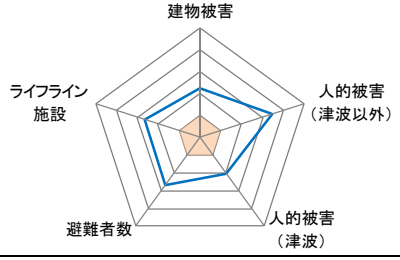

【安東小学校区】

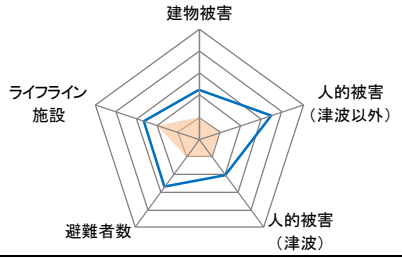

【安小学校区】

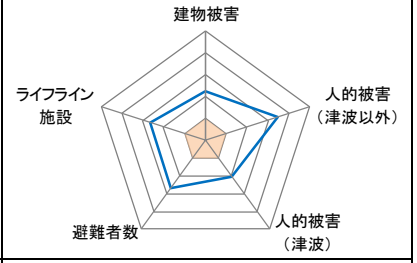

【上安小学校区】

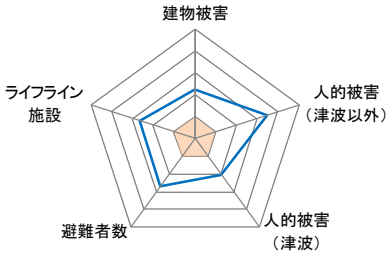

【安北小学校区】

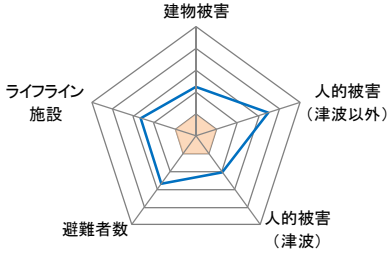

【安西小学校区】

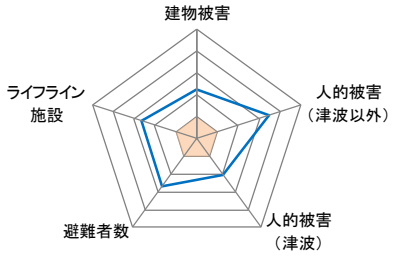

【原南小学校区】

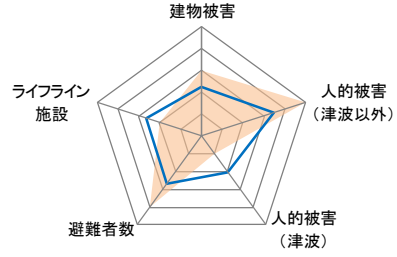

安芸灘～伊予灘～豊後水道の地震の小学校区別総合危険度評価（安佐南区）

■地域総合危険度
□標準枠(平均値)

【安佐南区】

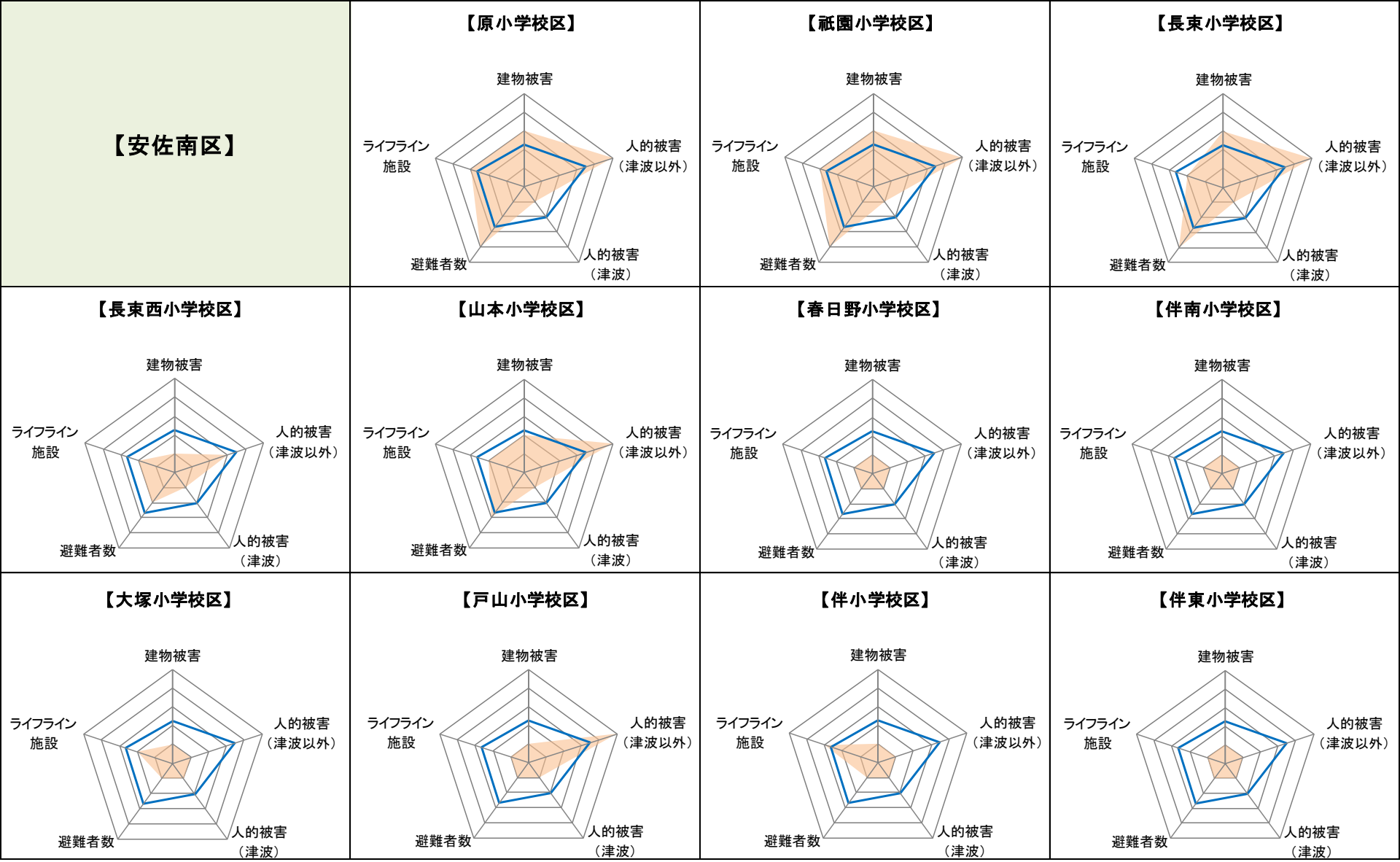

安芸灘～伊予灘～豊後水道の地震の小学校区別総合危険度評価（安佐南区）

【安佐南区】

【梅林小学校区】

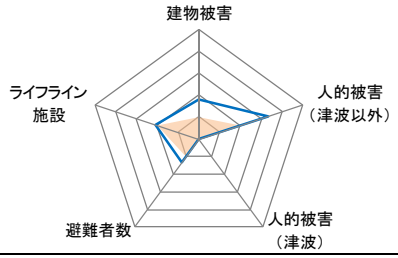

【八木小学校区】

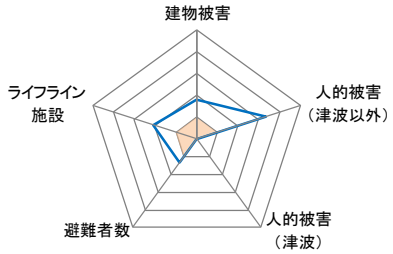

【川内小学校区】

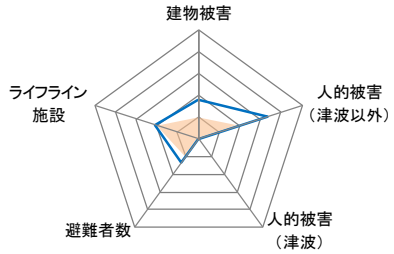

【緑井小学校区】

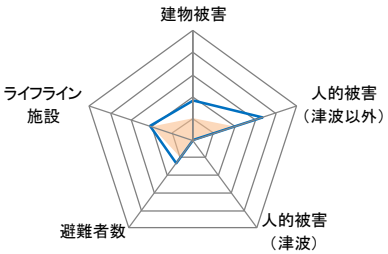

【東野小学校区】

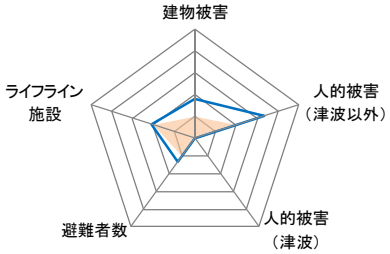

【中筋小学校区】

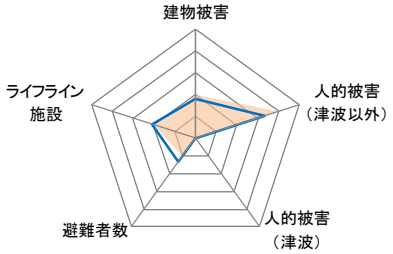

【古市小学校区】

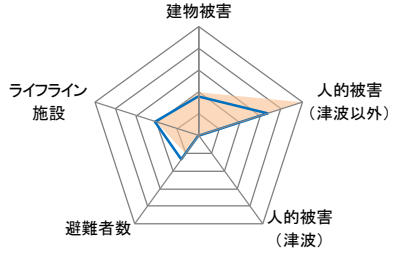

【大町小学校区】

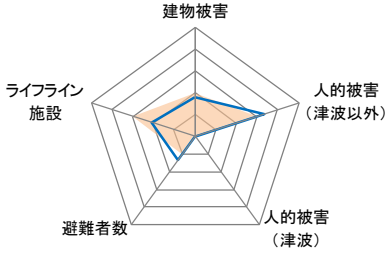

【毘沙門台小学校区】

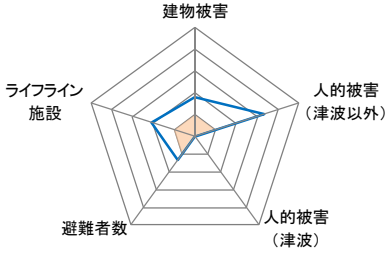

【安東小学校区】

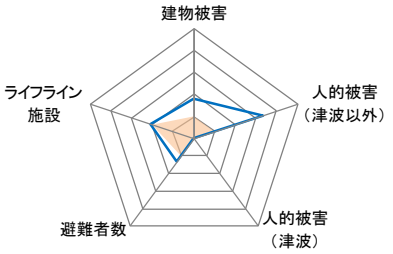

【安小学校区】

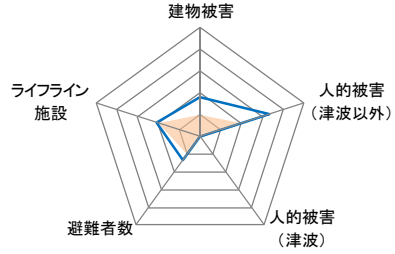

【上安小学校区】

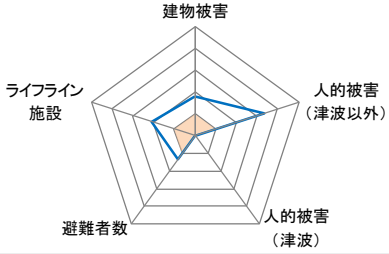

【安北小学校区】

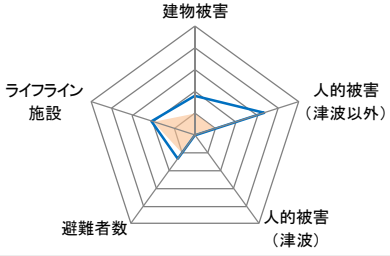

【安西小学校区】

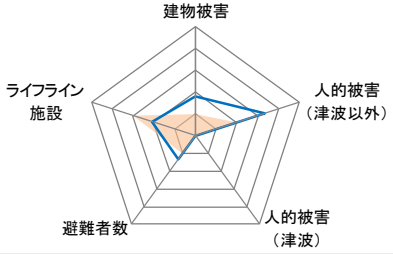

【原南小学校区】

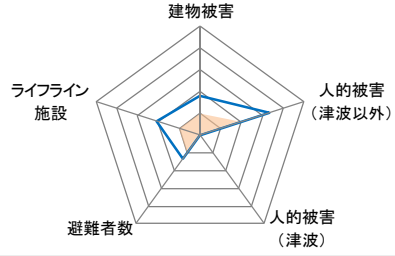

五日市断層による地震の小学校区別総合危険度評価（安佐南区）

■地域総合危険度
□標準枠(平均値)

【安佐南区】

【原小学校区】

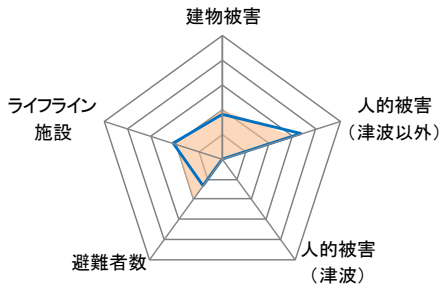

【祇園小学校区】

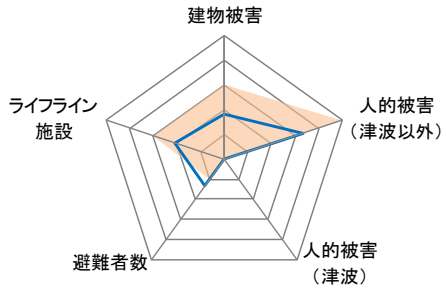

【長束小学校区】

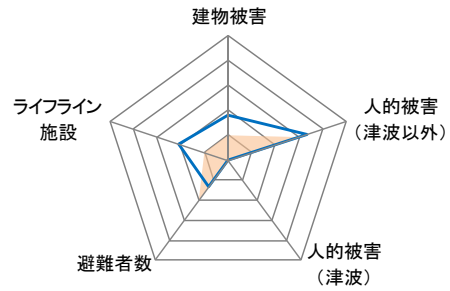

【長束西小学校区】

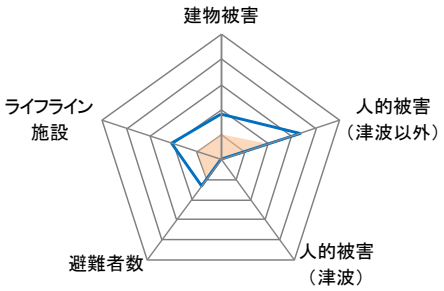

【山本小学校区】

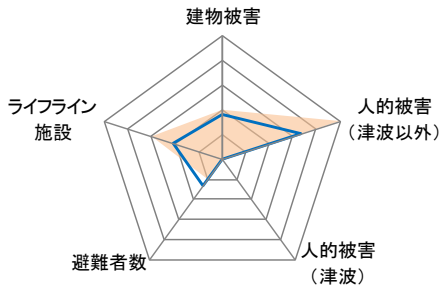

【春日野小学校区】

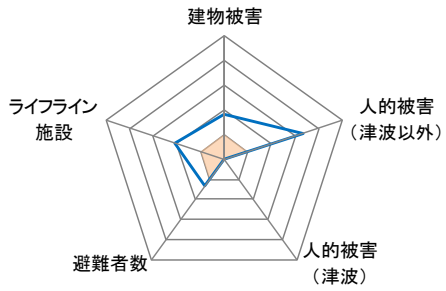

【伴南小学校区】

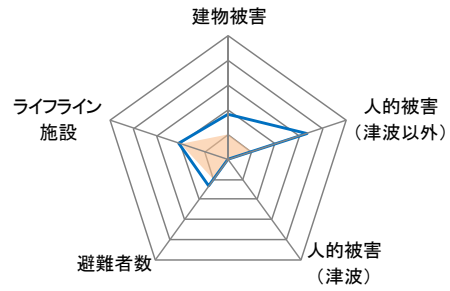

【大塚小学校区】

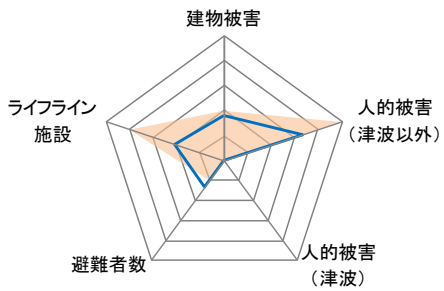

【戸山小学校区】

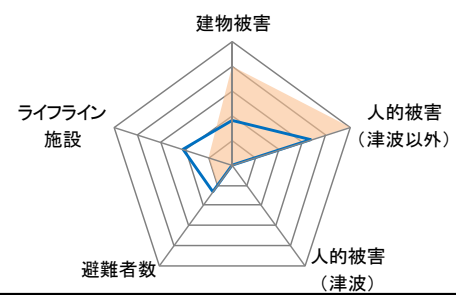

【伴小学校区】

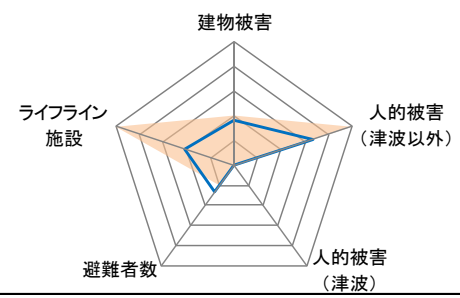

【伴東小学校区】

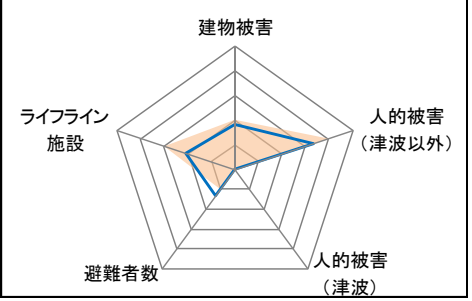

■地域総合危険度
□標準枠(平均値)

五日市断層による地震の小学校区別総合危険度評価（安佐南区）

【安佐南区】

【梅林小学校区】

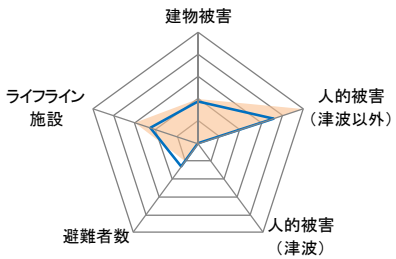

【八木小学校区】

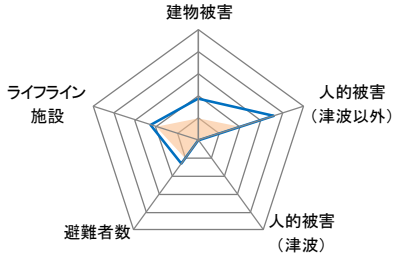

【川内小学校区】

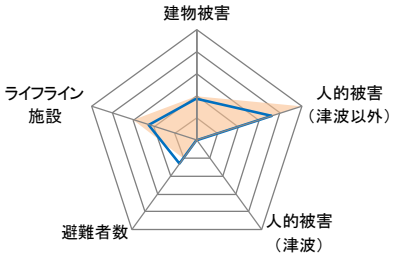

【緑井小学校区】

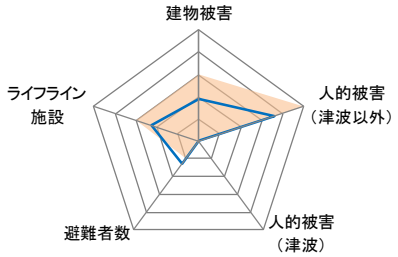

【東野小学校区】

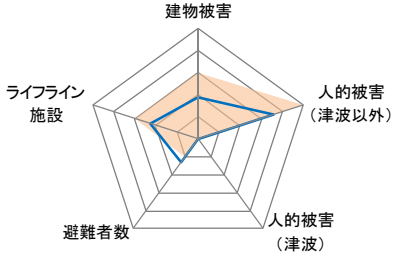

【中筋小学校区】

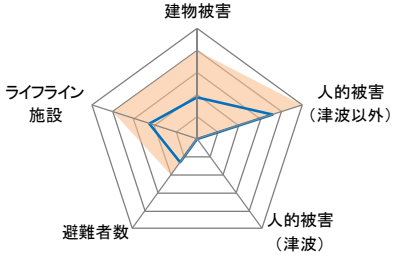

【古市小学校区】

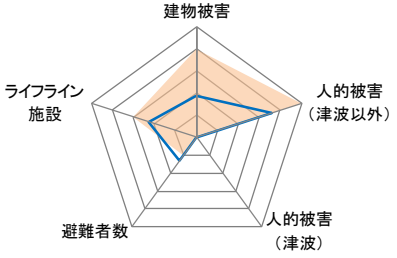

【大町小学校区】

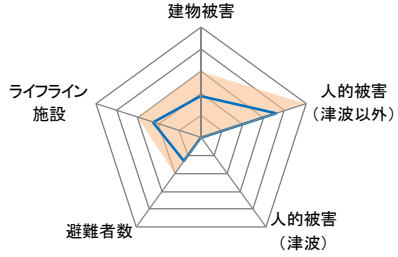

【毘沙門台小学校区】

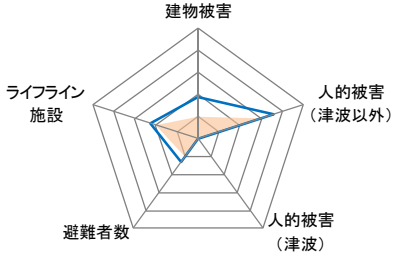

【安東小学校区】

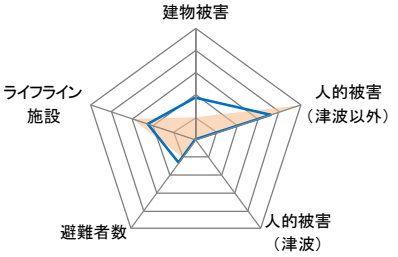

【安小学校区】

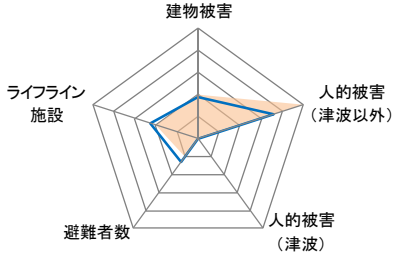

【上安小学校区】

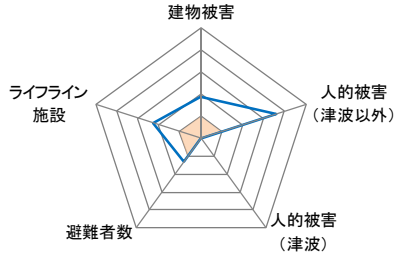

【安北小学校区】

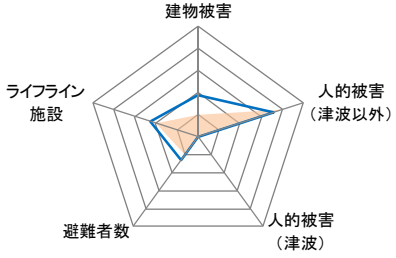

【安西小学校区】

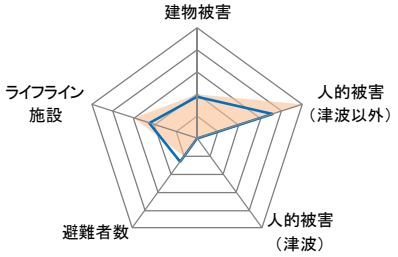

【原南小学校区】

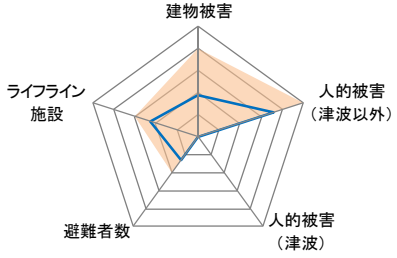

己斐-広島西縁断層帯による地震の小学校区別総合危険度評価（安佐南区）

■地域総合危険度
□標準枠(平均値)

【安佐南区】

【原小学校区】

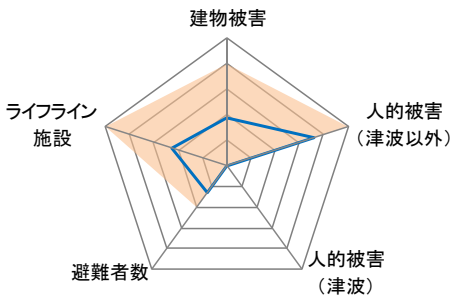

【祇園小学校区】

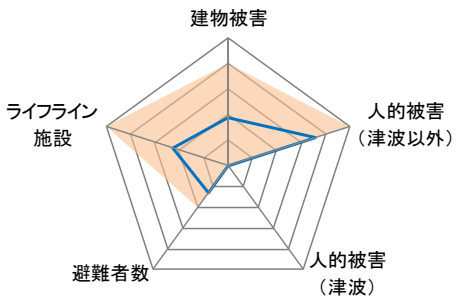

【長束小学校区】

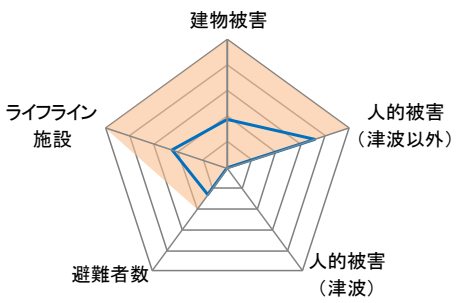

【長束西小学校区】

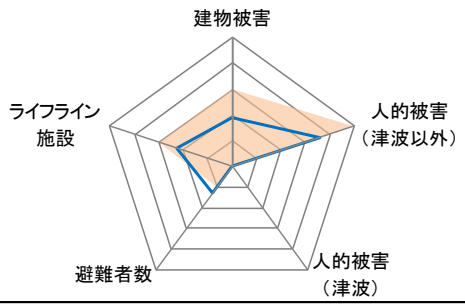

【山本小学校区】

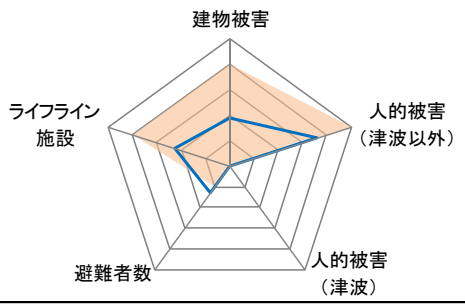

【春日野小学校区】

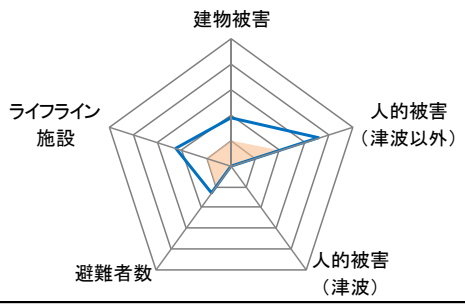

【伴南小学校区】

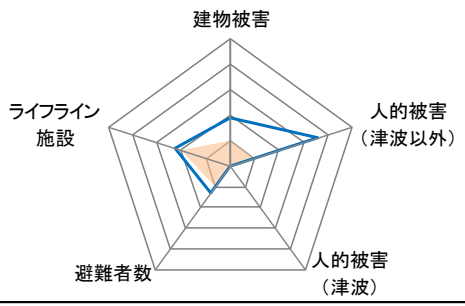

【大塚小学校区】

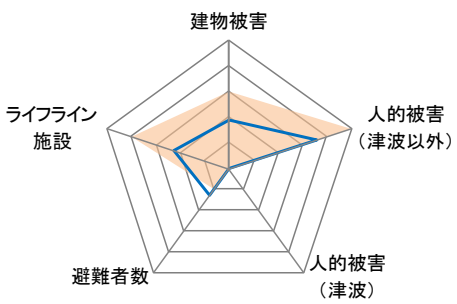

【戸山小学校区】

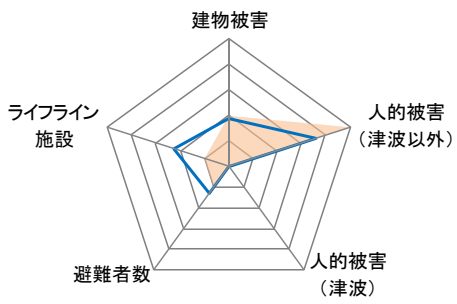

【伴小学校区】

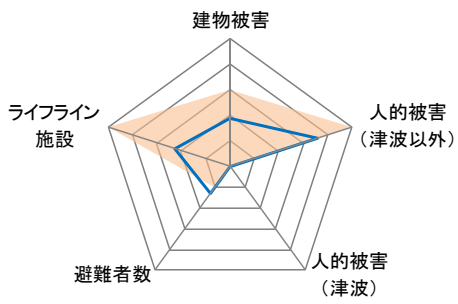

【伴東小学校区】

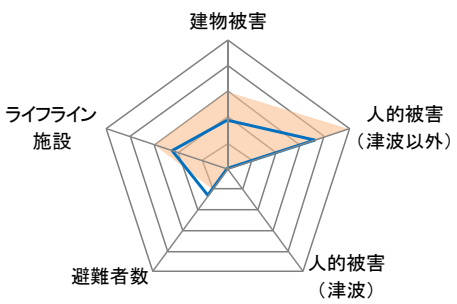

■地域総合危険度
□標準枠(平均値)

己斐-広島西縁断層帯による地震の小学校区別総合危険度評価（安佐南区）

【安佐南区】

【梅林小学校区】

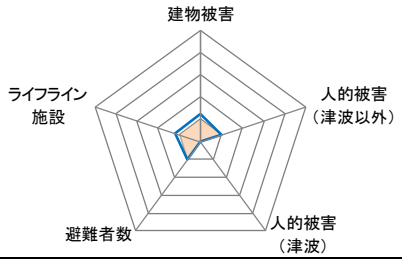

【八木小学校区】

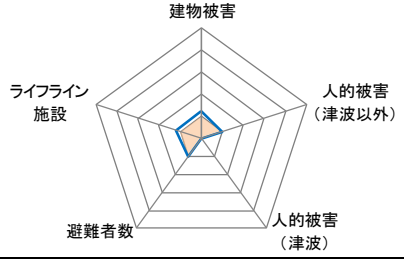

【川内小学校区】

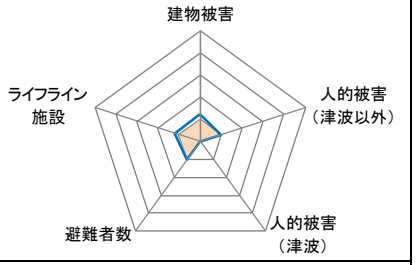

【緑井小学校区】

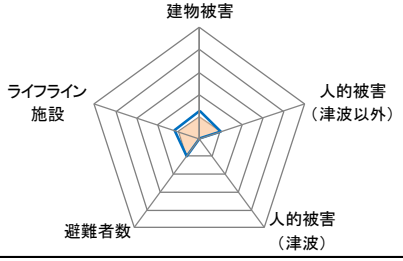

【東野小学校区】

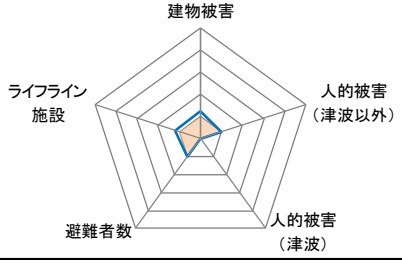

【中筋小学校区】

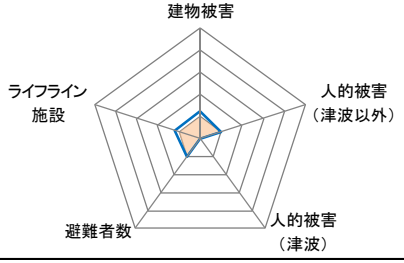

【古市小学校区】

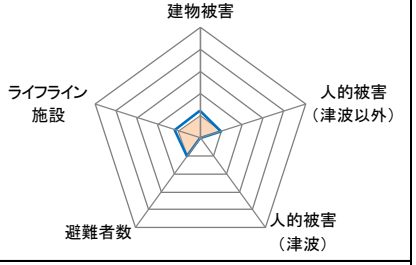

【大町小学校区】

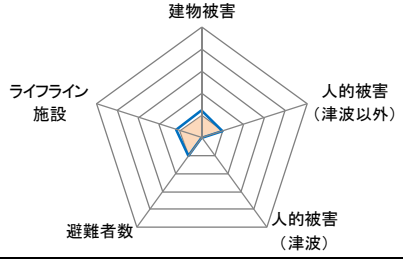

【毘沙門台小学校区】

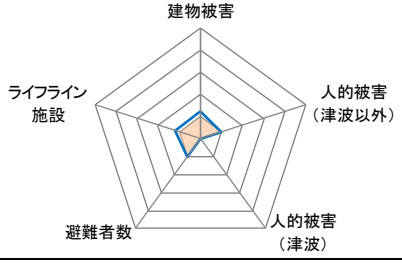

【安東小学校区】

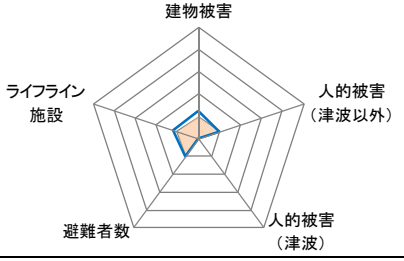

【安小学校区】

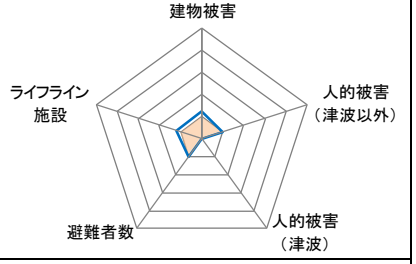

【上安小学校区】

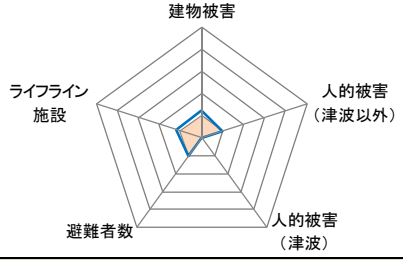

【安北小学校区】

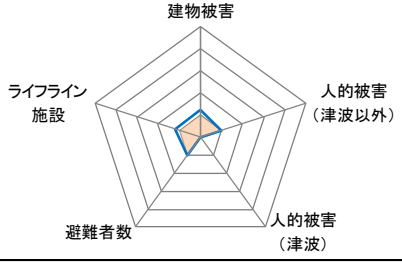

【安西小学校区】

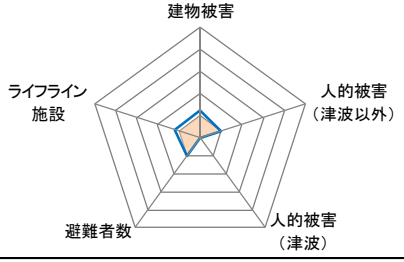

【原南小学校区】

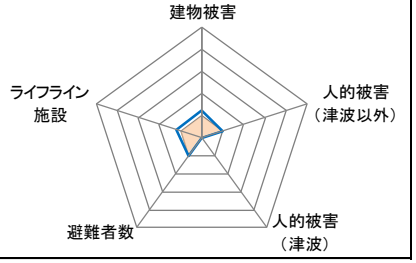

岩国断層帯による地震の小学校区別総合危険度評価（安佐南区）

■地域総合危険度
□標準枠(平均値)

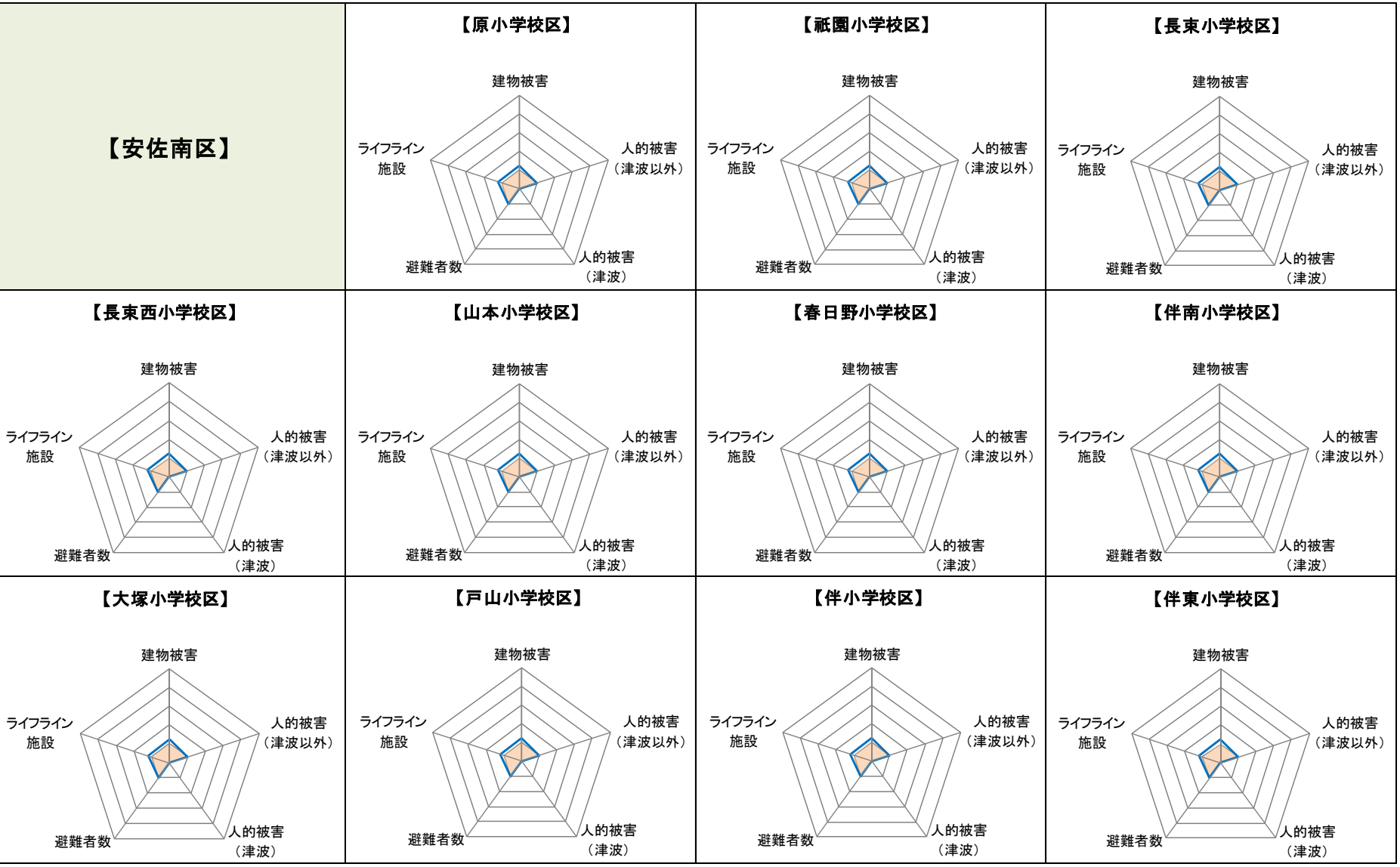

岩国断層帯による地震の小学校区別総合危険度評価（安佐南区）

【安佐南区】

【梅林小学校区】

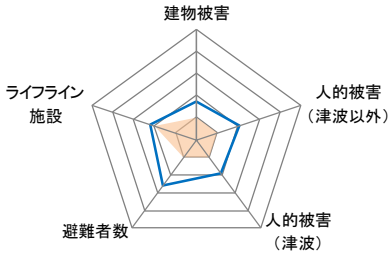

【八木小学校区】

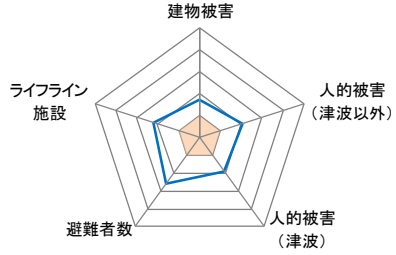

【川内小学校区】

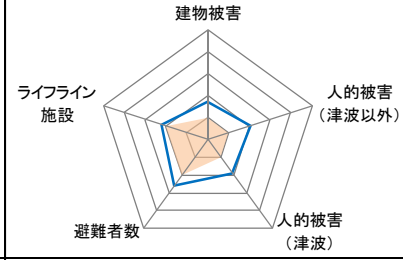

【緑井小学校区】

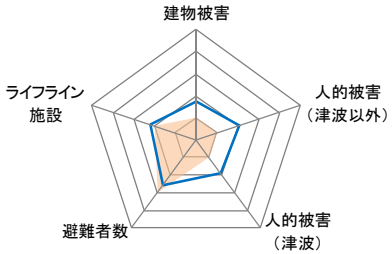

【東野小学校区】

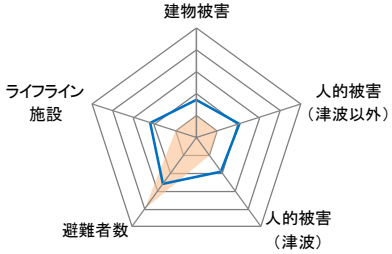

【中筋小学校区】

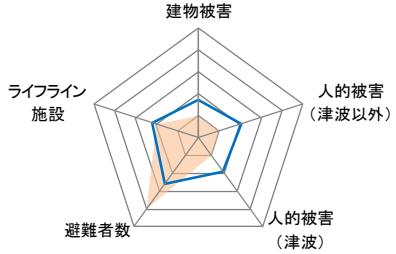

【古市小学校区】

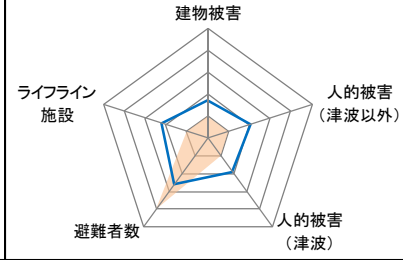

【大町小学校区】

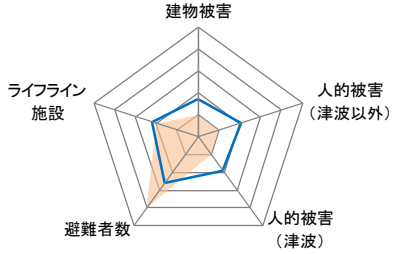

【毘沙門台小学校区】

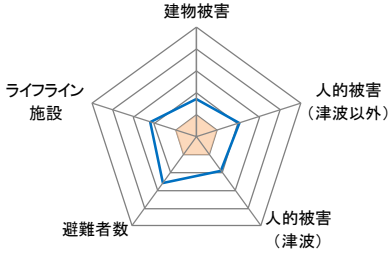

【安東小学校区】

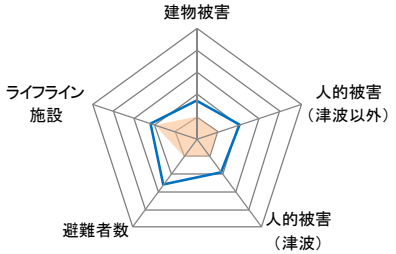

【安小学校区】

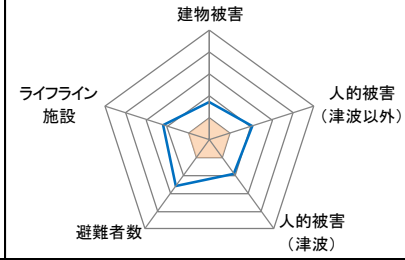

【上安小学校区】

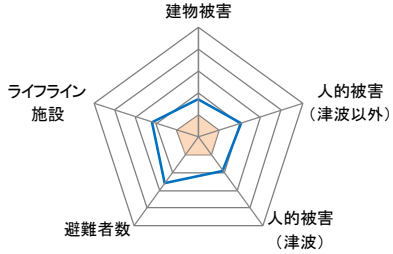

【安北小学校区】

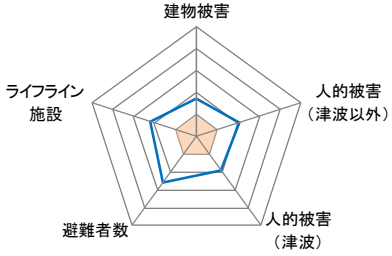

【安西小学校区】

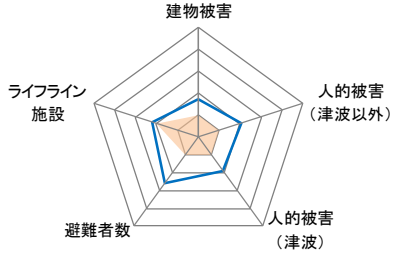

【原南小学校区】

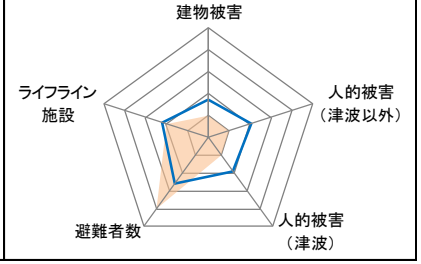

安芸灘断層群による地震の小学校区別総合危険度評価（安佐南区）

■地域総合危険度
□標準枠(平均値)

【安佐南区】

【原小学校区】

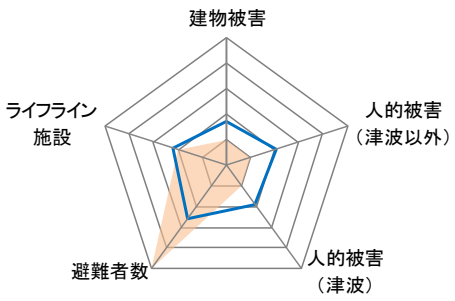

【祇園小学校区】

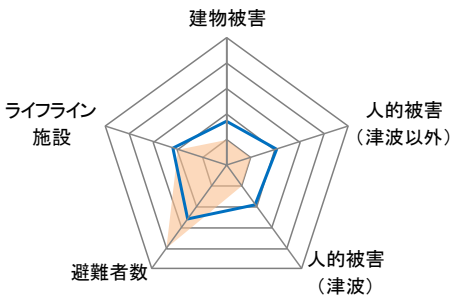

【長東小学校区】

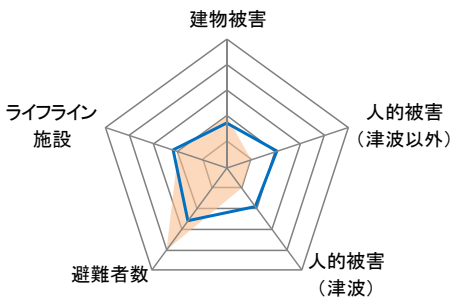

【長東西小学校区】

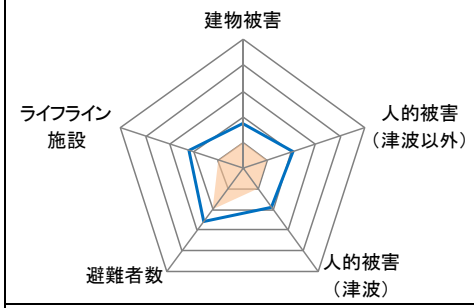

【山本小学校区】

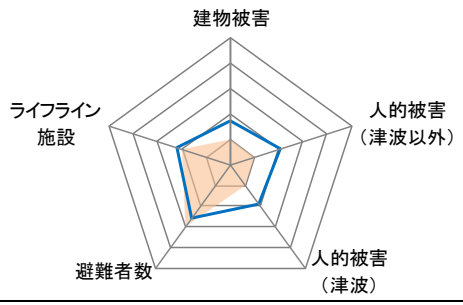

【春日野小学校区】

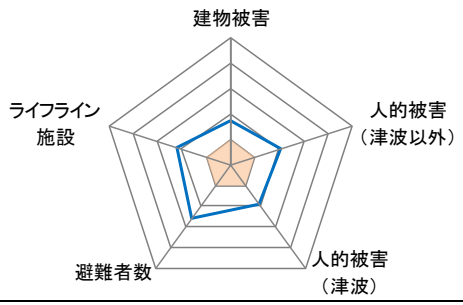

【伴南小学校区】

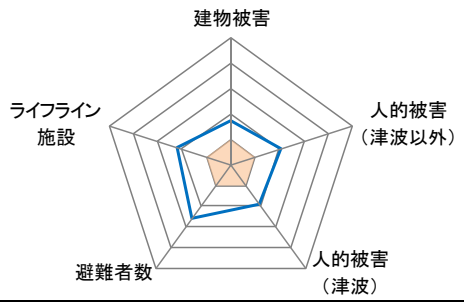

【大塚小学校区】

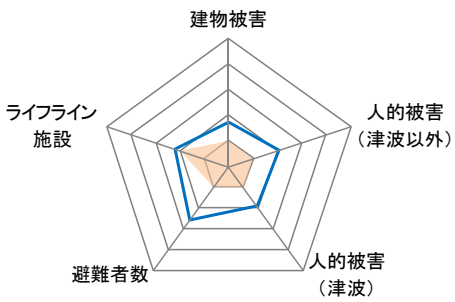

【戸山小学校区】

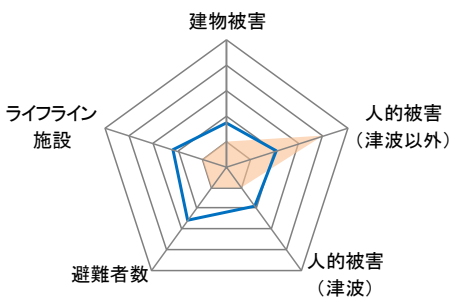

【伴小学校区】

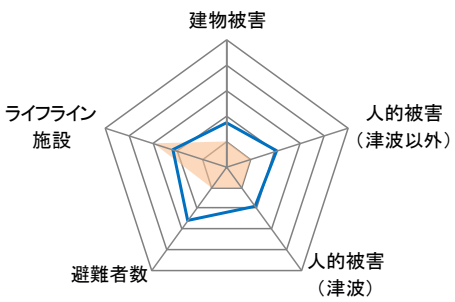

【伴東小学校区】

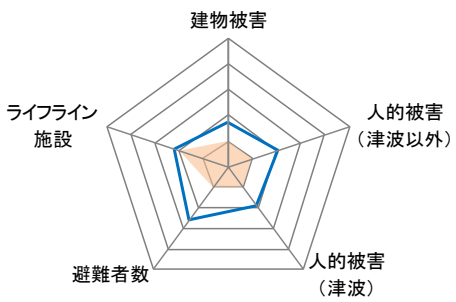

■地域総合危険度
□標準枠(平均値)

安芸灘断層群による地震の小学校区別総合危険度評価（安佐南区）