五日市断層による地震
震度分布図

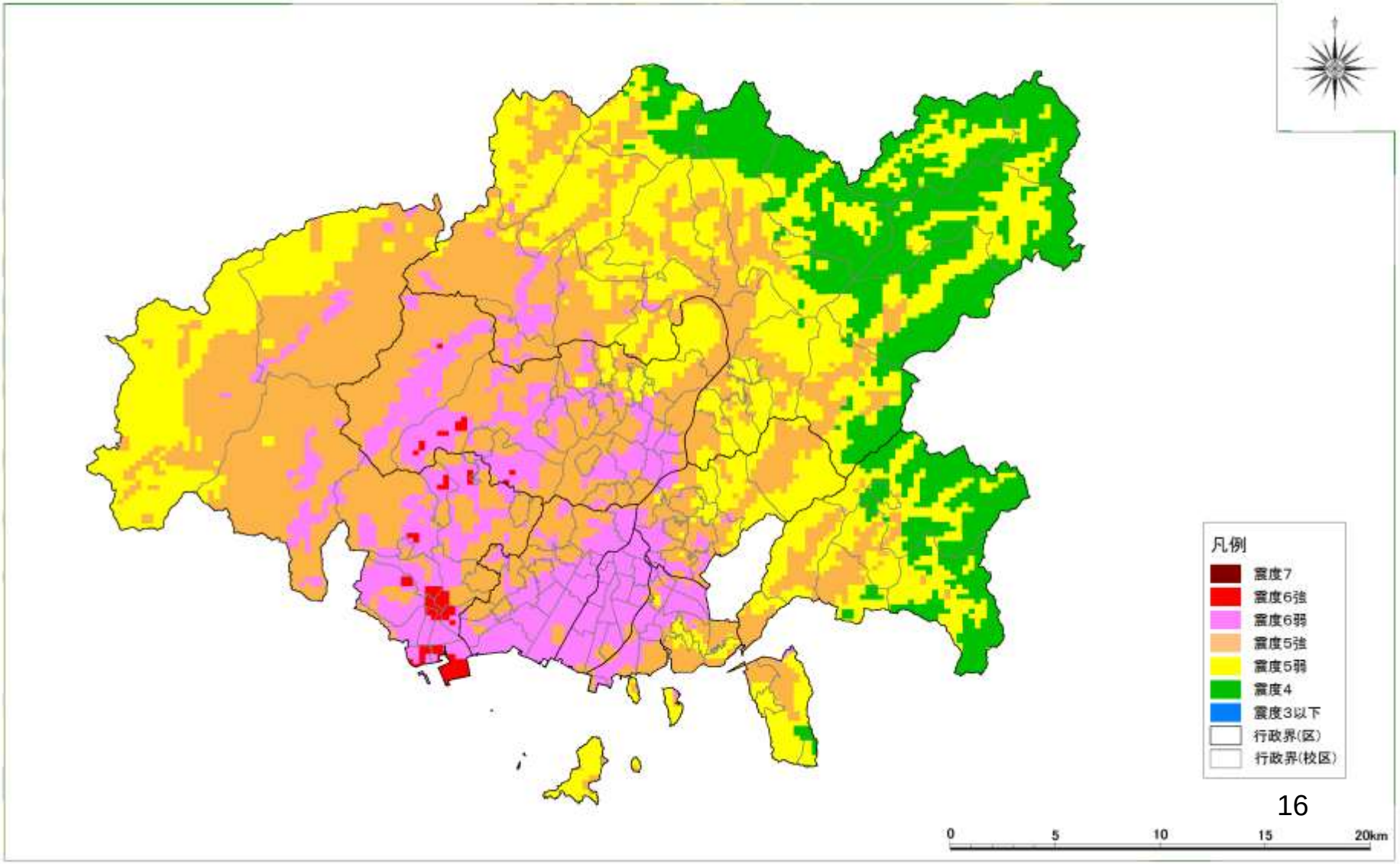

己斐-広島西縁断層帯による地震

震度分布図

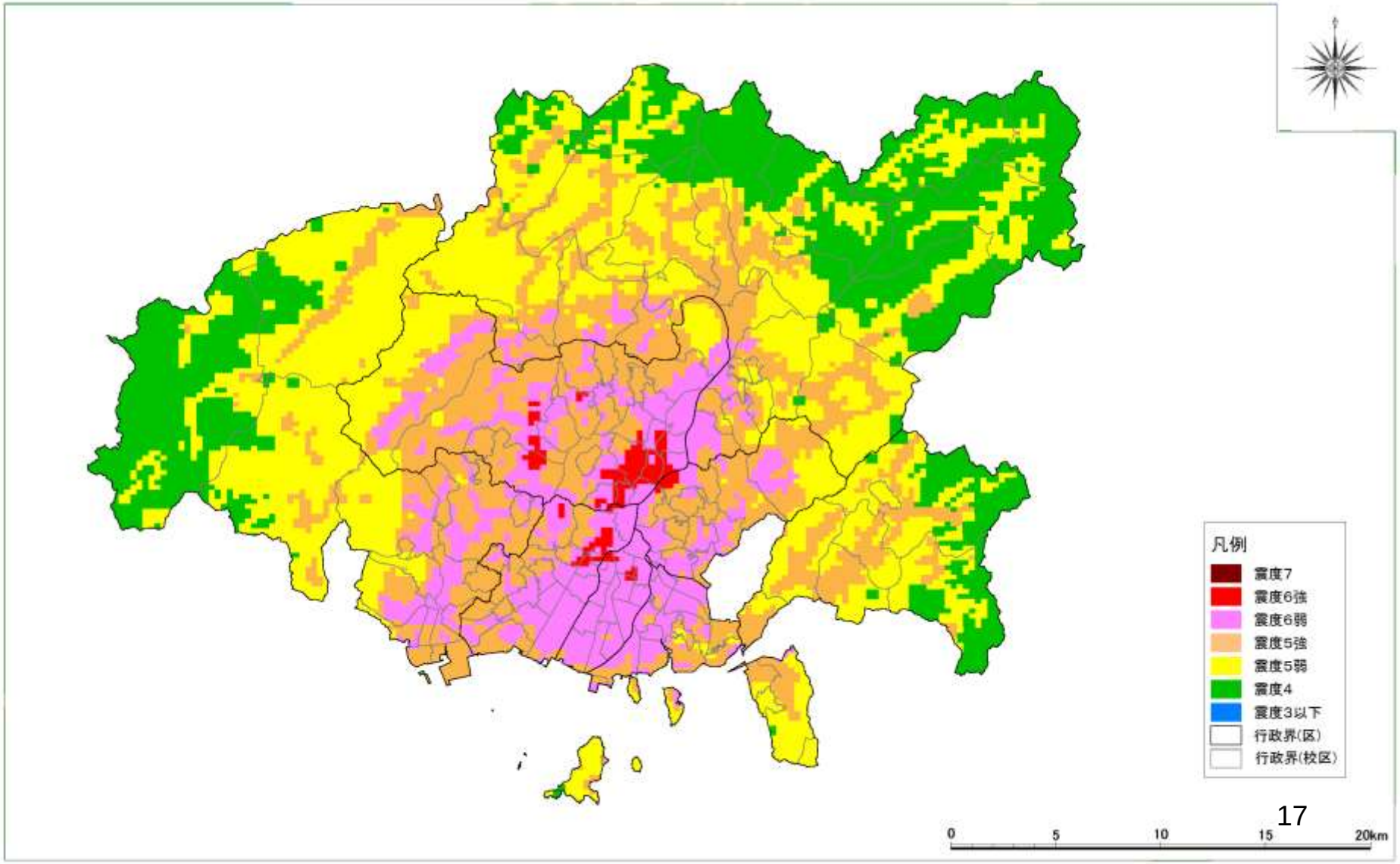

岩国断層帯による地震
震度分布図

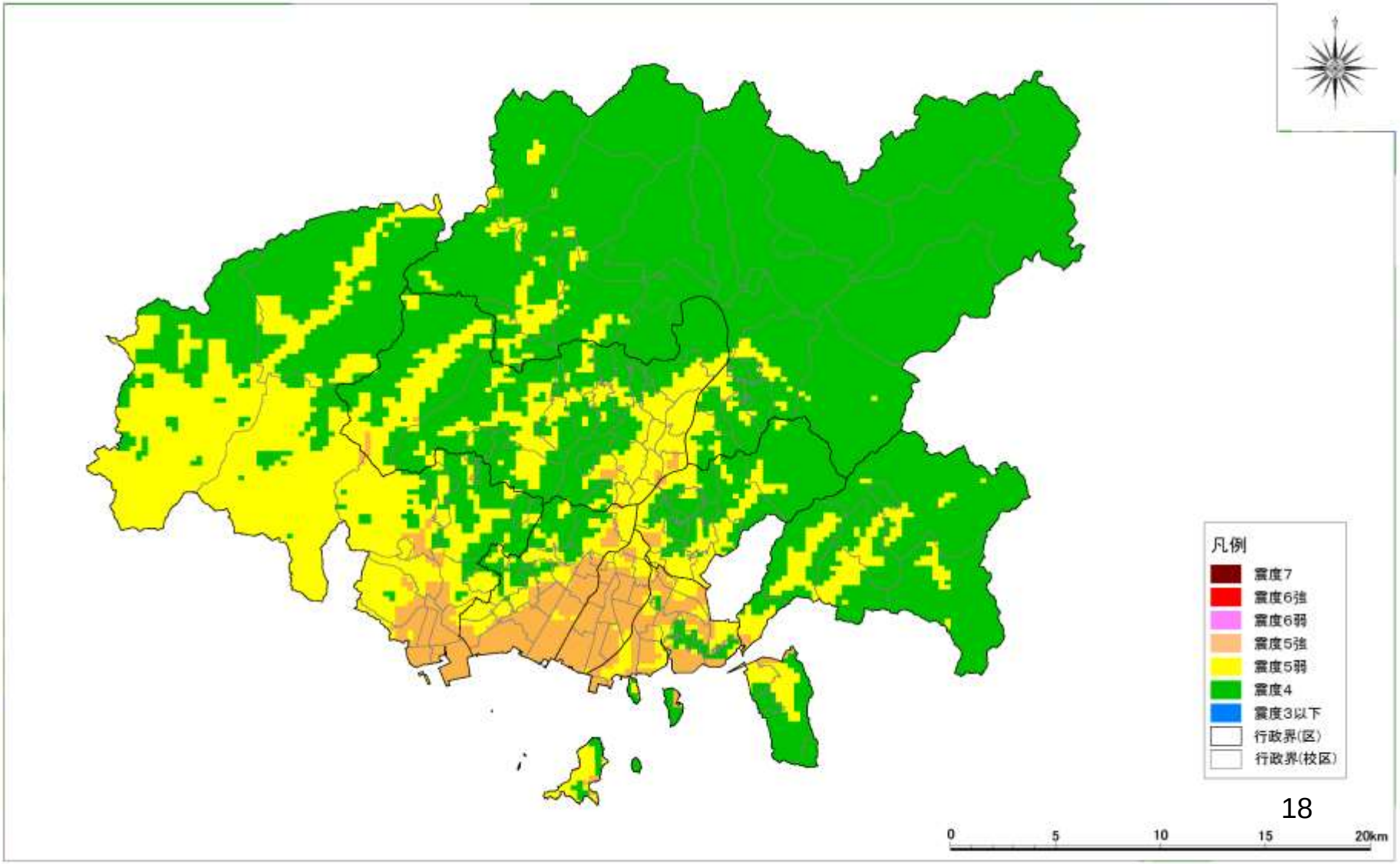

安芸灘断層群（広島湾-岩国沖断層帯）による地震 震度分布図

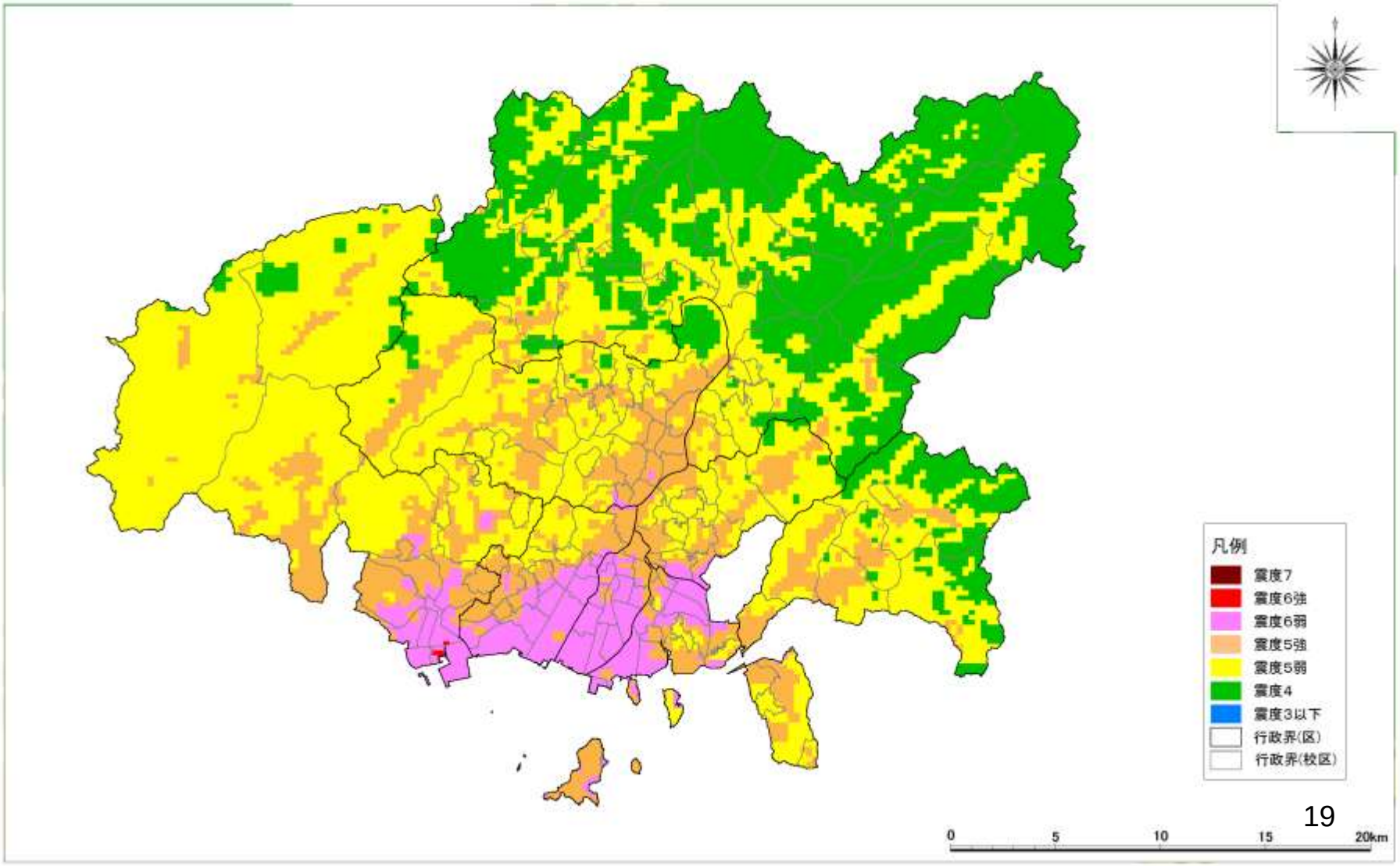

液状化危険度分布図

南海トラフ巨大地震

液状化危険度分布図

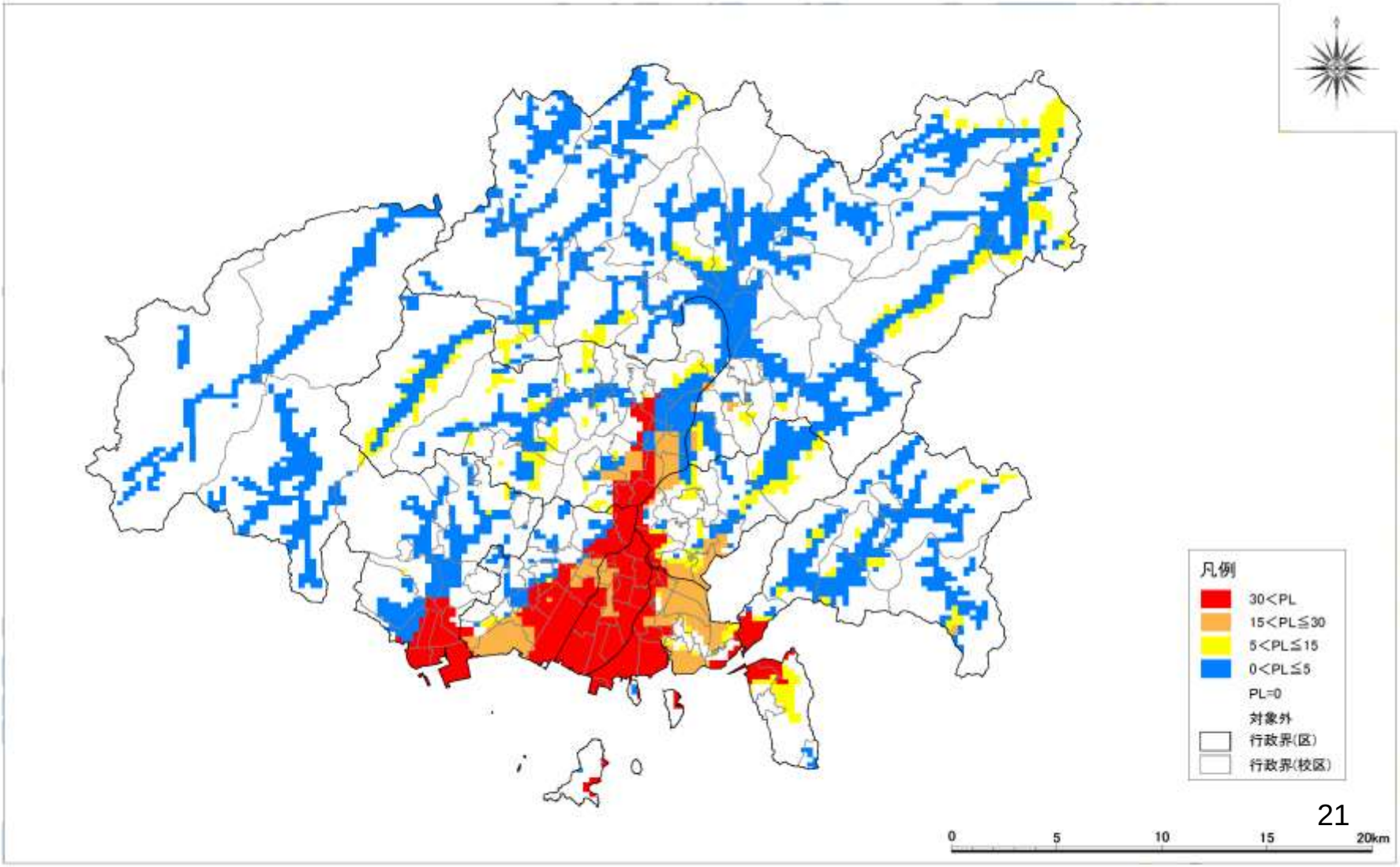

安芸灘～伊予灘～豊後水道の地震
液状化危険度分布図

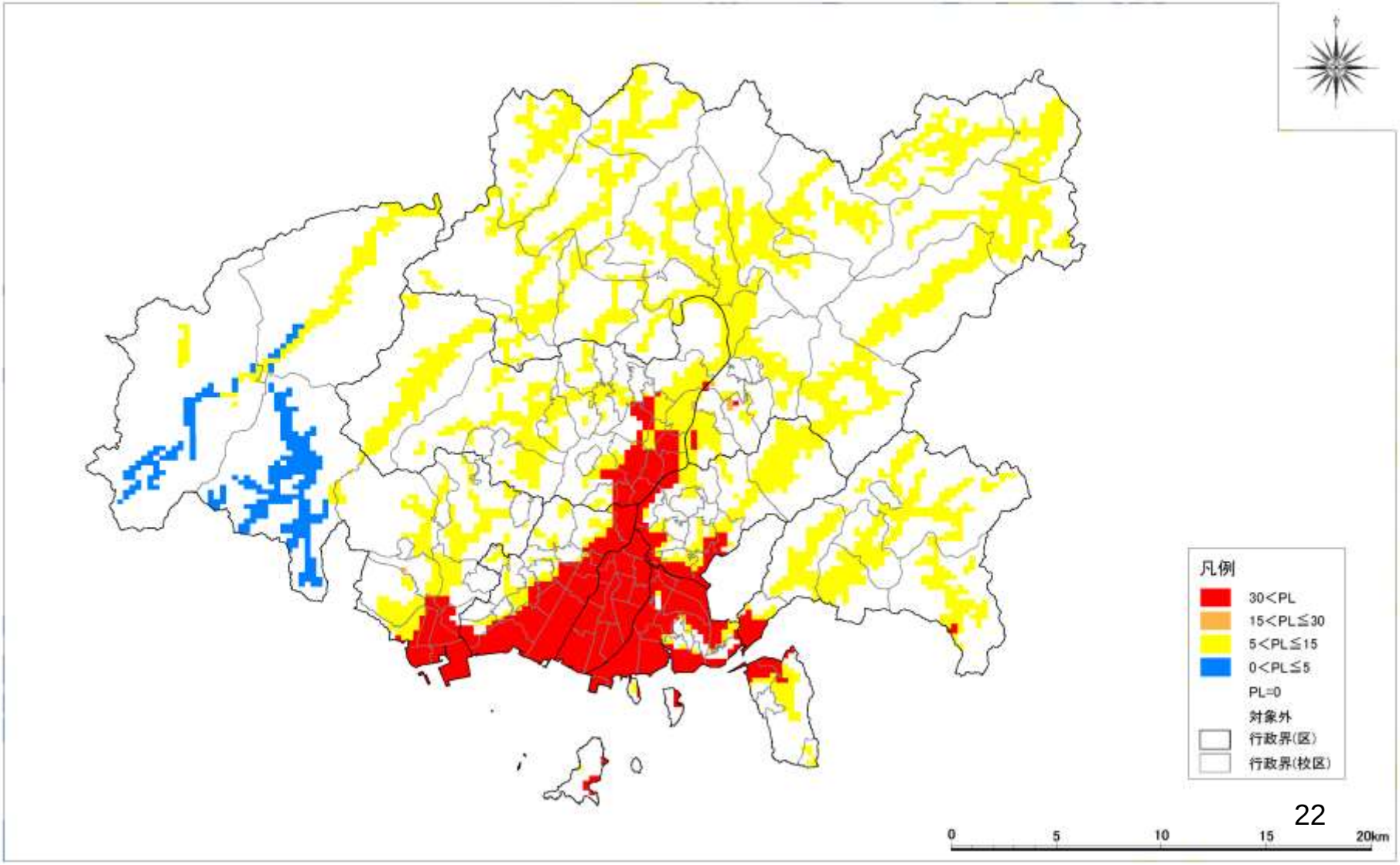

五日市断層による地震
液状化危険度分布図

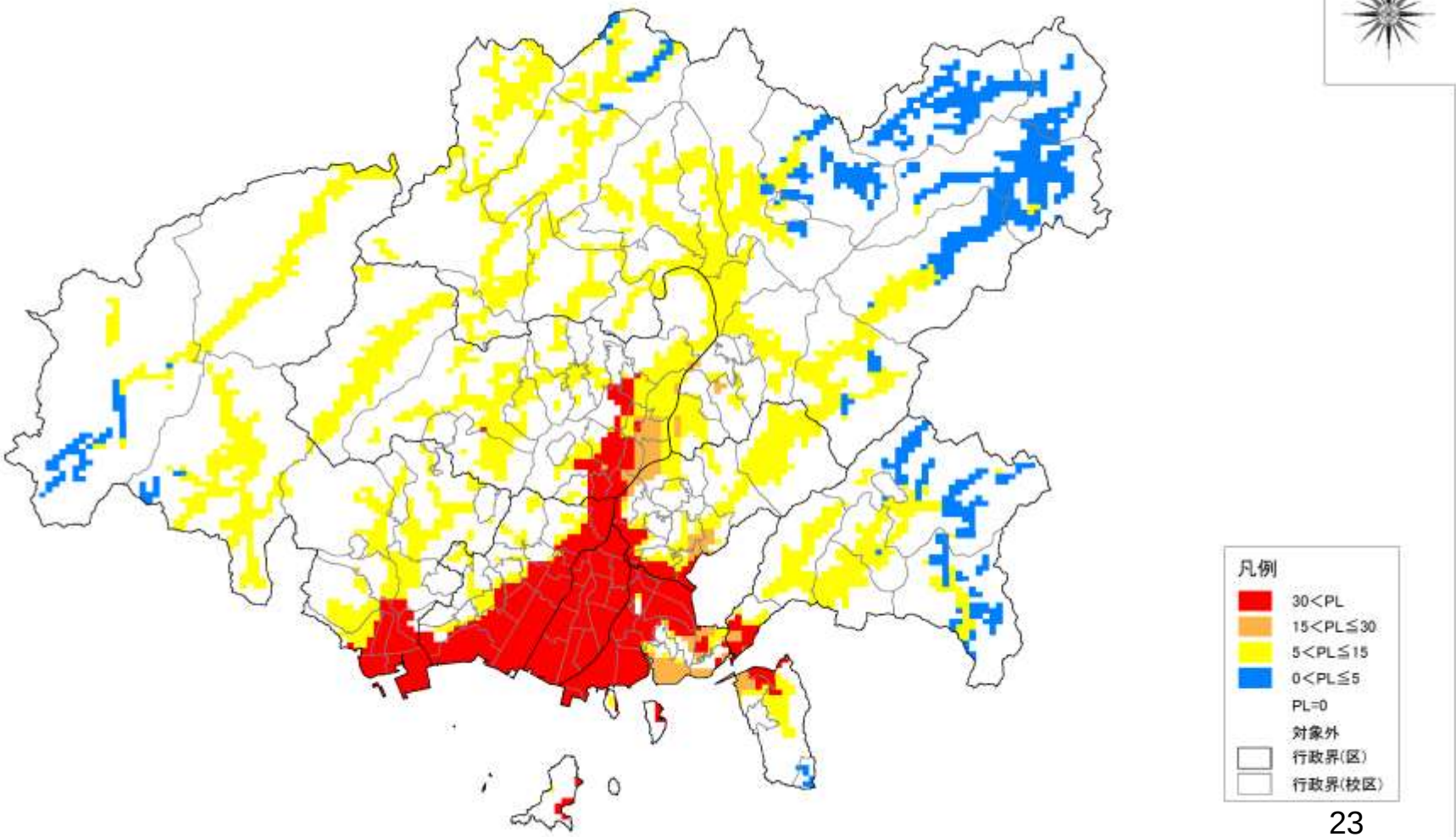

己斐-広島西縁断層帯による地震
液状化危険度分布図

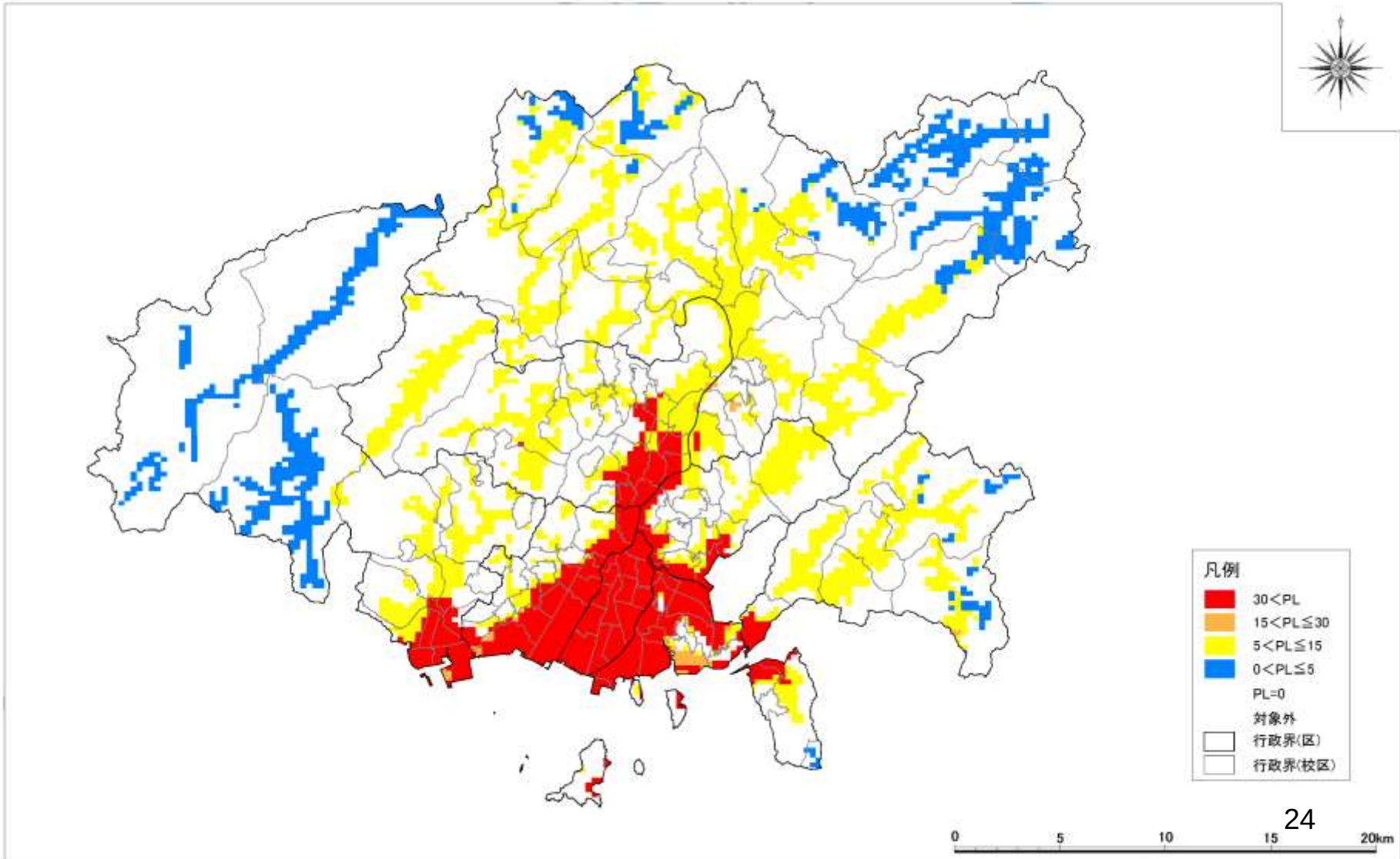

岩国断層帯による地震
液状化危険度分布図

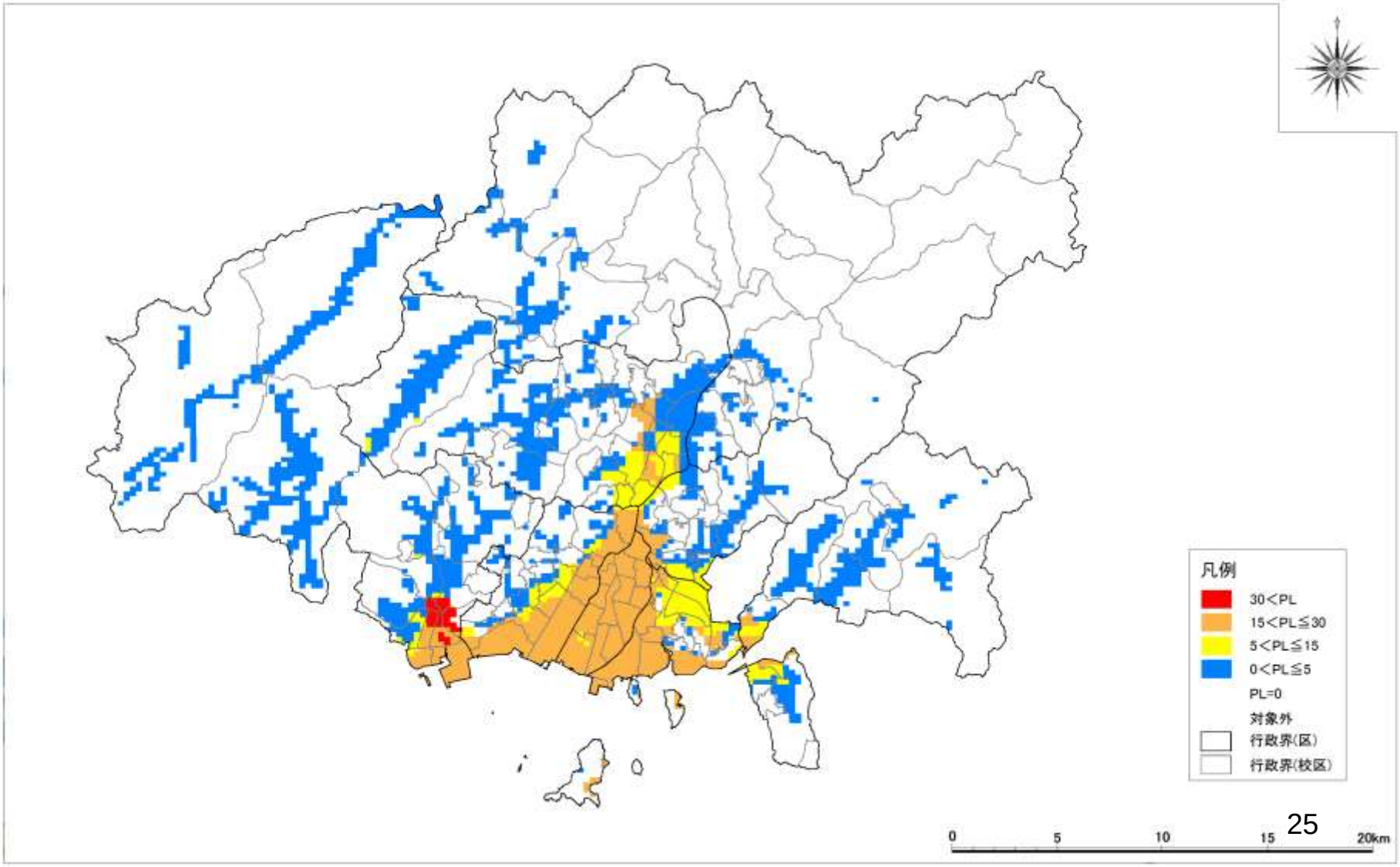

安芸灘断層群（広島湾-岩国沖断層帯）による地震 液状化危険度分布図

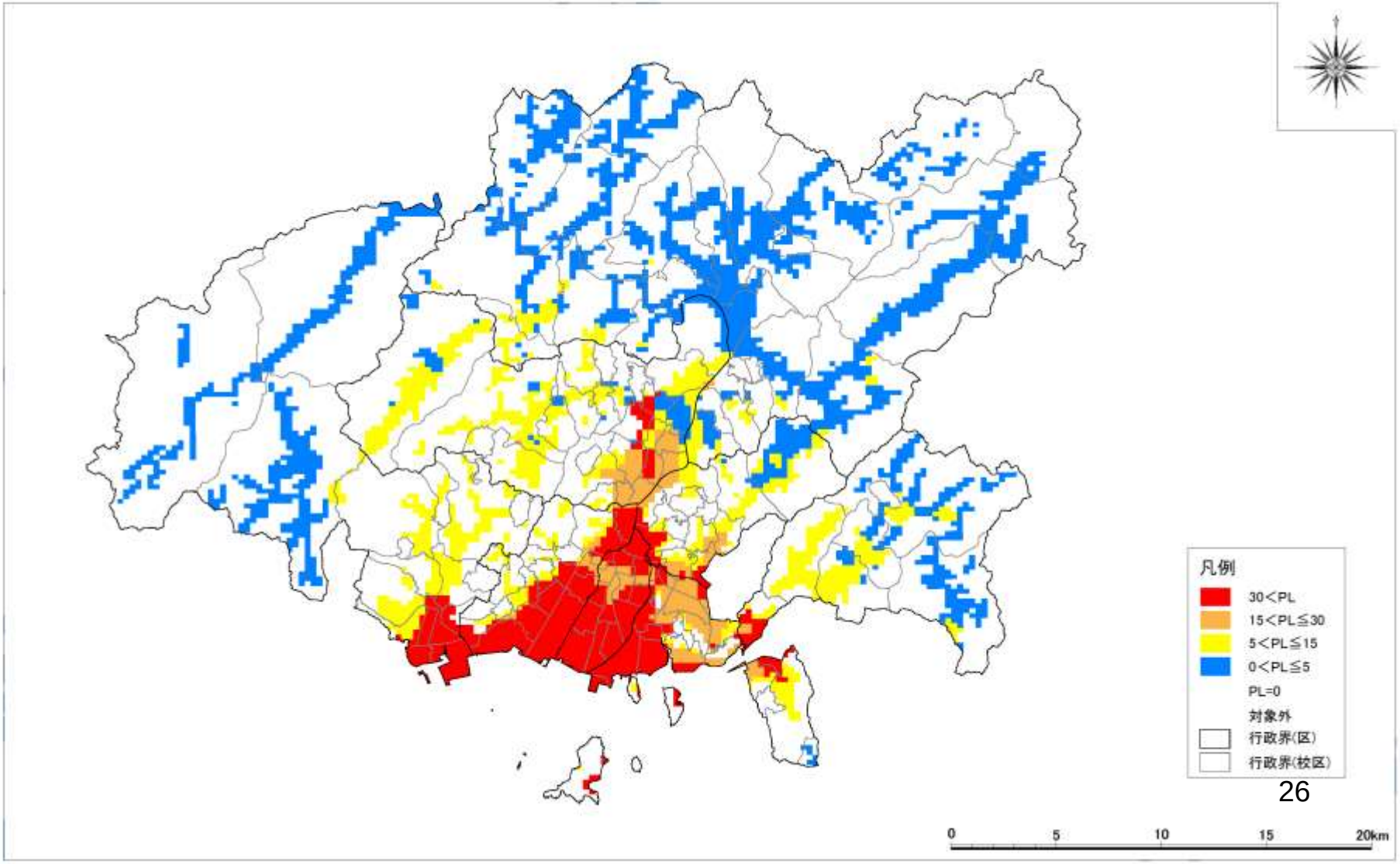

地震・津波

津波に関する各種高さ

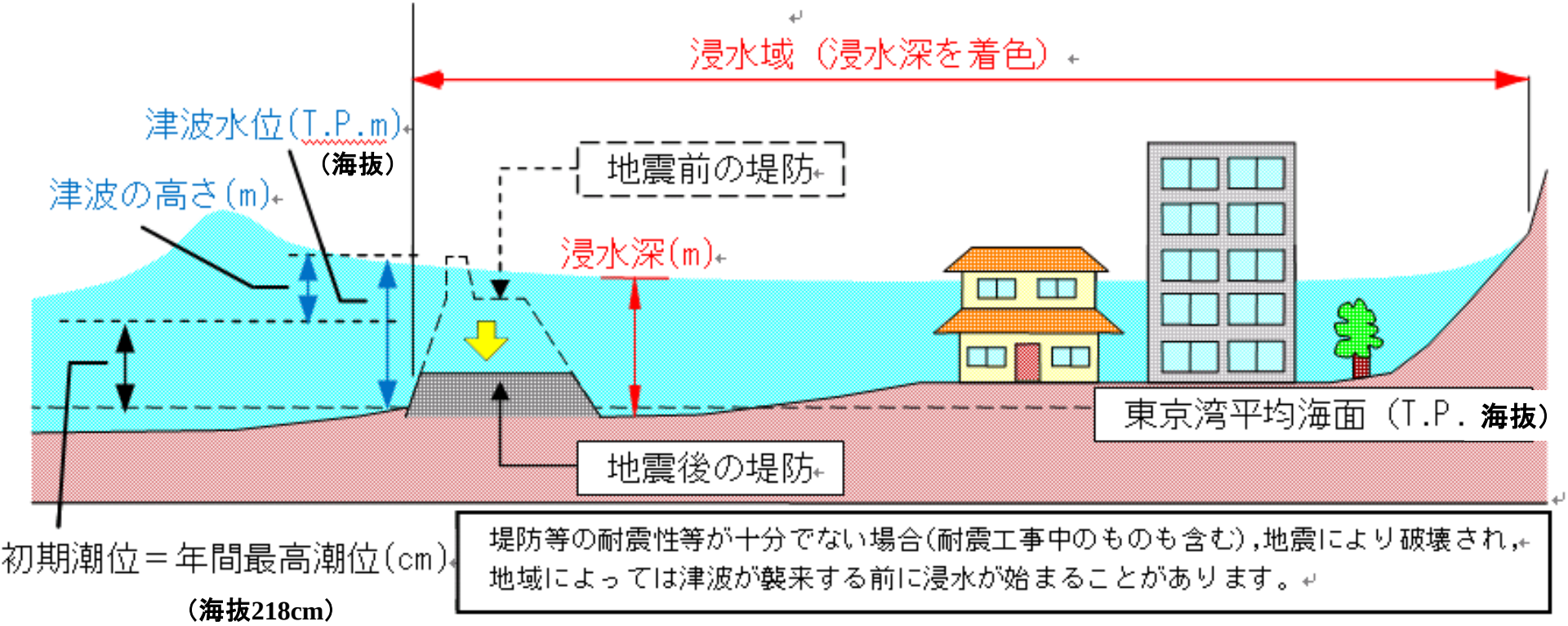

堤防等の耐震性等が十分でない場合(耐震工事中のものも含む),地震により破壊され,地域によっては津波が襲来する前に浸水が始まることがあります。

	最高津波水位（T.P.海抜）		最大波到達時間	±20cm津波影響開始時間
		うち津波の高さ		
南海トラフ巨大地震	3.6m	1.5m	4時間6分	37分
瀬戸内海域活断層等	3.0m	0.8m	1時間50分	3分

※瀬戸内海域活断層等とは、「安芸灘～伊予灘～豊後水道の地震」「安芸灘断層群による地震」のことです。

広島県津波浸水想定図

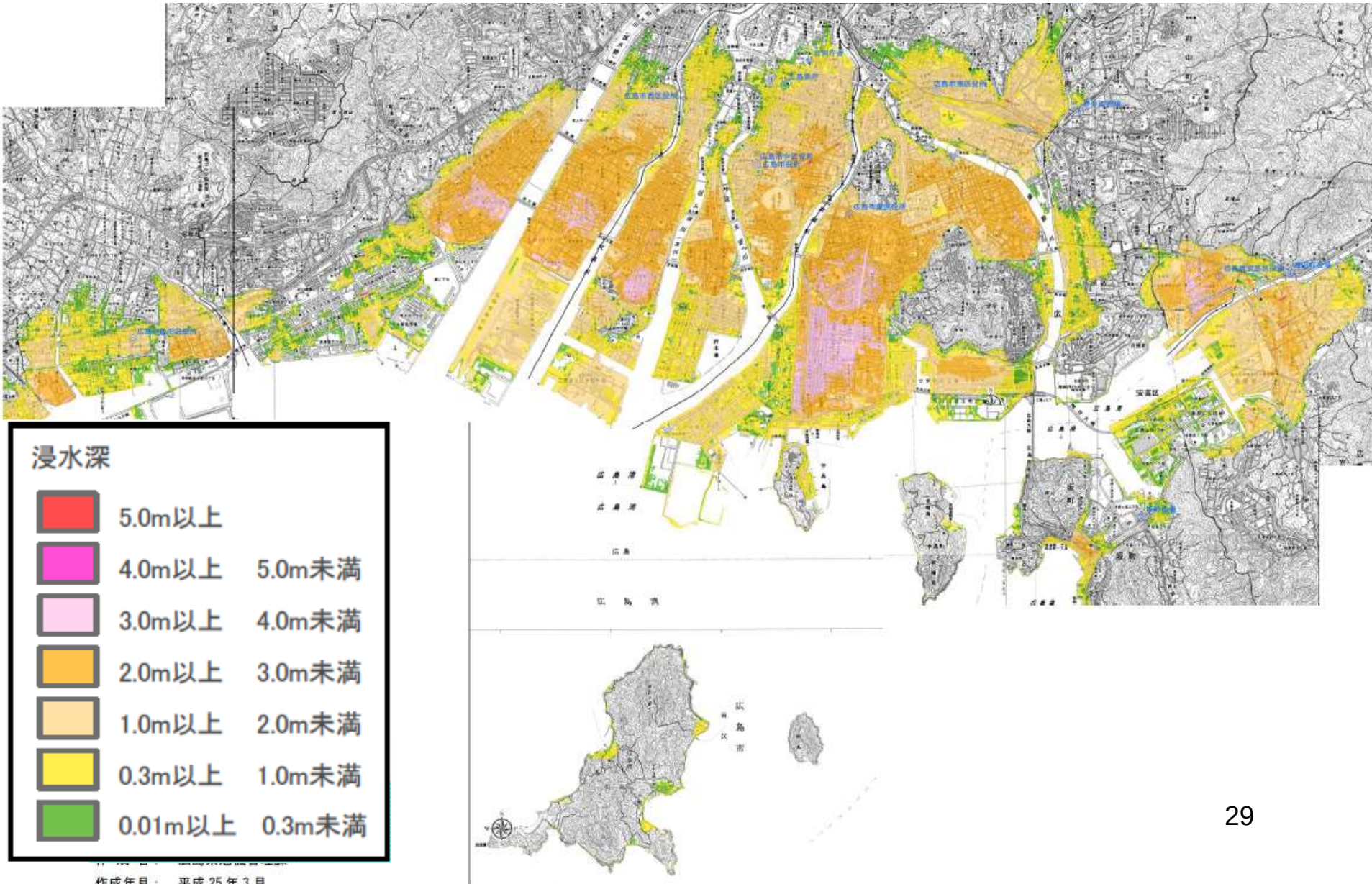
浸水深
5.0m以上
4.0m以上 5.0m未満
3.0m以上 4.0m未満
2.0m以上 3.0m未満
1.0m以上 2.0m未満
0.3m以上 1.0m未満
0.01m以上 0.3m未満
安芸区
広島湾
広島市

浸水イメージ

被害区分	浸水深(H)		浸水の目安
	木造建物	非木造建物	
床上(全壊)	2.0m～	－	2階の軒下まで浸水する程度(5.0m)
床上(半壊)	1.0m～2.0m	－	1階の軒下まで浸水する程度
床上(軽微)	0.5m～1.0m	0.5m～	大人の腰までつかる程度
床下浸水	～0.5m	～0.5m	大人の膝までつかる程度

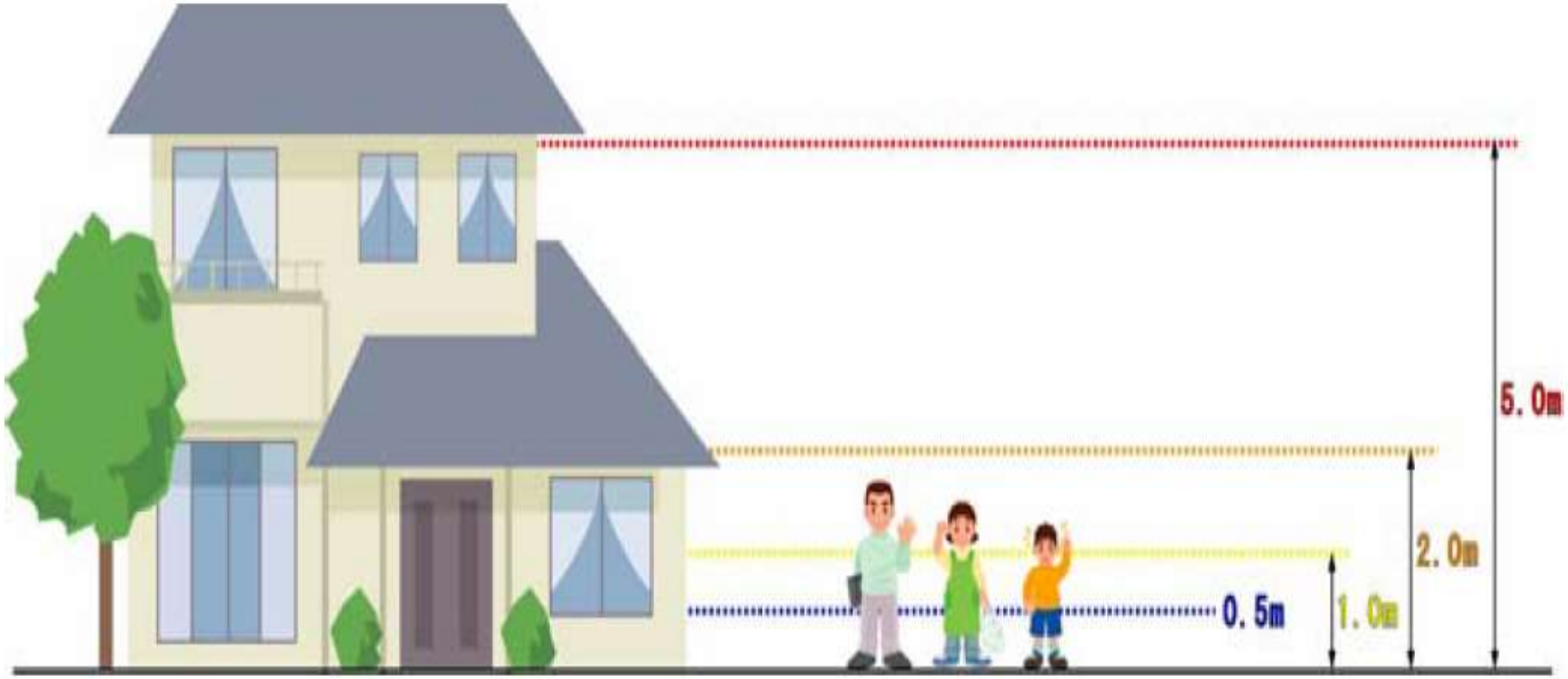

出典：和歌山県HP