1：2,500地形図 L0

広島市平面図　No.L0

K99	K0	K1
L99	L0	L1
M99	M0	M1

行政区画

広島市
佐伯区
廿日市市

記号



「平面直角座標値は、世界測地系による。」

広島市

(1)撮影　平成２０年１２月
測図　平成２２年　３月
作業機関　国際航業株式会社

(2)撮影　平成２５年１０月
修正　令和　２年　３月　ＳＵＭＭＩＴ
作業機関　株式会社　パスコ

1：2,500

0　100　200　300　400　500m

「この測量成果は、国土地理院長の助言をうけて得たものである。
（助言番号）　平２１　中公　第１３１号　」
「この測量成果は、国土地理院長の承認及び助言を得て
同院所管の測量標及び測量成果を使用して得たものである。
（承認番号）　令１　中公　第２２号　」

L0

座標系　第Ⅸ系
等高線間隔　２ｍ

著作権所有者　広島市

1：2,５００地形図 L1

広島市平面図　No.L1

K0	K1	K2
L0	L1	L2
M0	M1	M2

行政区画

広島市
佐伯区

記号


普通建物
普通無壁舎
堅ろう建物
堅ろう無壁舎
三角点
水準点
公共基準点
電子基準点
消防署
官公署
裁判所
税務署
郵便局
交番
警察署
市役所
区役所
出張所
官庁
学校
幼稚園・保育園
公会堂・公民館
老人ホーム
病院
診療所
図書館
神社
寺院
キリスト教会
発電所・変電所
及び送電所
ガソリンスタンド
工場
鉱山
煙突
記念碑
風車
灯台
灯標
水位観測所
港湾
人工湖
土堤
かき
ヘリポート
区境界
駐車場
材料置場
太陽光発電設備
吸入口・噴気口
溢水・鉱泉
指示点
道路(幅員区別)
歩道
踏切道
建設中の道路
徒歩道
道路の雪覆い等
普通鉄道
路面鉄道
特殊軌道
索道
建設中の鉄道
鉄道橋
プラットホーム及び停留場
鉄道のトンネル
地下街・地下鉄等出入口
橋梁
道路のトンネル
素掘
鉄道の雪覆い等
都府県界
北海道の支庁界
郡市区町村界
大字・町丁目界
境界
耕地界
田
畑
果樹園
桑畑
茶畑
竹林
広葉樹林
針葉樹林
やし科樹林
湿地
荒地
はい松地
しの地(笹地)
建物
普通無壁舎
堅ろう無壁舎
電子基準点
消防署
官公署
裁判所
税務署
郵便局
交番
警察署
市役所
区役所
出張所
官庁
学校
幼稚園・保育園
公会堂・公民館
老人ホーム
病院
診療所
図書館
神社
寺院
キリスト教会
発電所・変電所
及び送電所
ガソリンスタンド
工場
鉱山
煙突
記念碑
風車
灯台
灯標
水位観測所
港湾
人工湖
土堤
かき
ヘリポート
区境界
駐車場
材料置場
太陽光発電設備
吸入口・噴気口
溢水・鉱泉
指示点
普通鉄道
路面鉄道
特殊軌道
索道
建設中の鉄道
鉄道橋
プラットホーム及び停留場
鉄道のトンネル
地下街・地下鉄等出入口
橋梁
道路のトンネル
素掘
鉄道の雪覆い等
都府県界
北海道の支庁界
郡市区町村界
大字・町丁目界
境界
所属界
耕地界
田
畑
果樹園
桑畑
茶畑
竹林
広葉樹林
針葉樹林
やし科樹林
湿地
荒地
はい松地
しの地(笹地)
建物
堤

1：2,５００地形図 L2

広島市平面図　No.L2


湯来町伏谷
湯来町白砂
佐伯区
大路谷川
WAKO湯来町光電所
湯来南小学校
湯来南中学校
湯来南運動公園
湯来体育館
湯来企業団地
広島ひろみ印刷
広島メタルワーク
ハイメックス
ファニスコート
ゴルフセンター
ゲートボール場
ペンション
ログハウス
ファミリーロッジ
ペンション
ファミリーロッジ
ペンション
ファミリーロッジ
ペンション

広島市平面図　No.L3



K2	K3	K4
L2	L3	L4
M2	M3	M4

行政区画

広島市
佐伯区

記号

「平面直角座標値は、世界測地系による。」

広島市

（1）撮　影　平成　元年１０月
　　測　図　平成　２年　３月　オートグラフA7，ステレオプロッターA8
　　作業機関　アジア航測・日航コンサルタント共同企業体

（2）撮　影　平成　２年１１月　平成　３年　１月
　　修　正　平成　３年　３月　オートグラフA7，ステレオプロッターA8
　　作業機関　パスコ・ジェクト共同企業体

（3）撮　影　平成　７年１１月
　　修　正　平成　８年１２月　ステレオプロッターA8
　　作業機関　アジア航測株式会社

（4）撮　影　平成１３年１１月
　　修　正　平成１５年　３月　SD2000
　　作業機関　株式会社　日建技術コンサルタント

（5）撮　影　平成２０年１２月
　　測　図　平成２２年　３月
　　作業機関　国際航業株式会社
　　新規作成（湯来町）

（6）撮　影　平成２１年　２月
　　修　正　平成２３年　３月　図化名人
　　作業機関　株式会社　日航コンサルタント

（7）撮　影　平成２８年１０月
　　修　正　令和　２年　３月　SUMMIT
　　作業機関　株式会社　パスコ

1：2，500

0　100　200　300　400　500m

L3

「この測量成果は、建設省国土地理院長の承認及び助言を得て、
同院所管の測量標及び測量成果を使用して得たものである。
（承認番号）　平　元　中　公　第４５９号　」
「この測量成果は、建設省国土地理院長の助言をうけて得たものである。
（助言番号）　平　２　中　公　第１７１号　」
「この測量成果は、建設省国土地理院長の承認を得て、
同院所管の測量標及び測量成果を使用して得たものである。
（承認番号）　平　８　中　公　第１６０号　」

「この測量成果は、国土交通省国土地理院長の承認及び助言を得て、
同院所管の測量標及び測量成果を使用して得たものである。
（承認番号）　平１４　中　公　第３６５号　」
「この測量成果は、国土地理院長の助言をうけて得たものである。
（助言番号）　平２１　中　公　第１３１号　」
「この測量成果は、国土地理院長の助言をうけて得たものである。
（助言番号）　平２２　中　公　第５９号　」
「この測量成果は、国土地理院長の承認及び助言を得て
同院所管の測量標及び測量成果を使用して得たものである。
（承認番号）　令１　中　公　第２２号　」

座標系　第Ⅵ系
等高線間隔　２ｍ

著作権所有者　　広　　島　　市

1：2,500地形図 L4

広島市平面図　No.L4



K3	K4	K5
L3	L4	L5
M3	M4	M5

行政区画



記号



「平面直角座標値は、世界測地系による。」

広島市

(1)撮　影　平成　元年１０月
　測　図　平成　２年　３月　オートグラフA7，ステレオプロッターA8
　作業機関　アジア航測・日航コンサルタント共同企業体

(2)撮　影　平成　２年１１月　平成　３年　１月
　修　正　平成　３年　３月　オートグラフA7，ステレオプロッターA8
　作業機関　パスコ・ジェクト共同企業体

(3)撮　影　平成　７年１１月
　修　正　平成　８年１２月　ステレオプロッターA8
　作業機関　アジア航測株式会社

(4)撮　影　平成１３年１１月
　修　正　平成１５年　３月　ＳＤ２０００
　作業機関　株式会社　日建技術コンサルタント

(5)撮　影　平成２１年　２月
　修　正　平成２３年　３月　図化名人
　作業機関　株式会社　日航コンサルタント

(6)撮　影　平成２８年１０月－１１月
　修　正　平成３１年　３月　ＳＵＭＭＩＴ
　作業機関　株式会社　パスコ

1：2,500

0　100　200　300　400　500m

「この測量成果は、建設省国土地理院長の承認及び助言を得て、同院所管の測量標及び測量成果を使用して得たものである。（承認番号）　平　元　中公　第４５９号　」
「この測量成果は、建設省国土地理院長の助言をうけて得たものである。（助言番号）　平　２　中公　第１７１号　」
「この測量成果は、建設省国土地理院長の承認を得て、同院所管の測量標及び測量成果を使用して得たものである。（承認番号）　平　８　中公　第１６０号　」
「この測量成果は、国土交通省国土地理院長の承認及び助言を得て、同院所管の測量標及び測量成果を使用して得たものである。（承認番号）　平１４　中公　第３６５号　」
「この測量成果は、国土地理院長の助言をうけて得たものである。（助言番号）　平２２　中公　第５９号　」
「この測量成果は、国土地理院長の承認及び助言を得て同院所管の測量成果を使用して得たものである。（承認番号）　平３０　中公　第２４号　」

座標系　第Ⅲ系
等高線間隔　２ｍ

著作権所有者　　広　　島　　市

L4

1：2,５００地形図 L5

広島市平面図　No.L5



K4	K5	K6
L4	L5	L6
M4	M5	M6

行政区画





記号



「平面直角座標値は、世界測地系による。」

広島市

(1)撮　影　平成　元年１０月
　修　正　平成　２年　３月　　オートグラフA7，ステレオプロッターA8
　作業機関　アジア航測・日航コンサルタント共同企業体

(2)撮　影　平成　２年１１月　平成　３年　１月
　修　正　平成　３年　３月　　オートグラフA7，ステレオプロッターA8
　作業機関　パスコ・ジェクト共同企業体

(3)撮　影　平成　７年１１月
　修　正　平成　８年１２月　　ステレオプロッターA8
　作業機関　アジア航測株式会社

(4)撮　影　平成１３年１１月
　修　正　平成１５年　３月　　SD2000
　作業機関　株式会社　日建技術コンサルタント

(5)撮　影　平成２１年　２月
　修　正　平成２３年　３月　　図化名人
　作業機関　株式会社　日航コンサルタント

(6)撮　影　平成２８年１１月
　修　正　平成３１年　３月　　SUMMIT
　作業機関　株式会社　パスコ

1：2，500

0　100　200　300　400　500m

「この測量成果は、建設省国土地理院長の承認及び助言を得て、同院所管の測量標及び測量成果を使用して得たものである。
（承認番号）　平　元　中公　第４９号」
「この測量成果は、建設省国土地理院長の助言をうけて得たものである。
（助言番号）　平　２　中公　第１７１号」
「この測量成果は、建設省国土地理院長の承認を得て、同院所管の測量標及び測量成果を使用して得たものである。
（承認番号）　平　８　中公　第１６０号」

「この測量成果は、国土交通省国土地理院長の承認及び助言を得て、同院所管の測量標及び測量成果を使用して得たものである。
（承認番号）　平１４　中公　第３０５号」
「この測量成果は、国土地理院長の助言をうけて得たものである。
（助言番号）　平２２　中公　第５９号」
「この測量成果は、国土地理院長の承認及び助言を得て　同院所管の測量成果を使用して得たものである。
（承認番号）　平３０　中公　第２４号」

L5

座標系　第Ⅲ系
等高線間隔　２ｍ

著作権所有者　　広　島　市

1：2,500地形図 L6

広島市平面図　No.L6

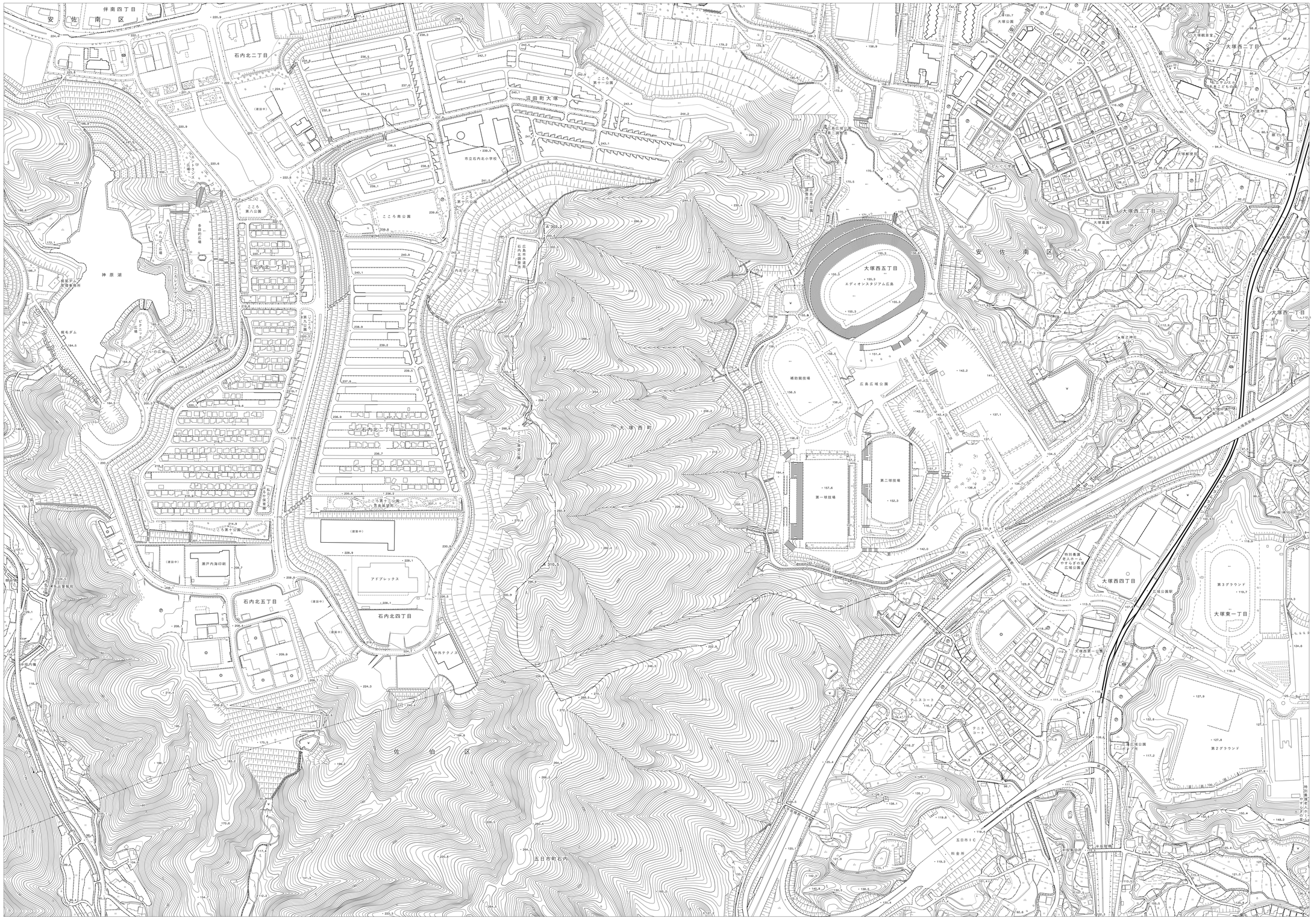
安佐南区
伴南四丁目
石内北二丁目
沼田町大塚
こころ第十公園
こころ南公園
こころ第八公園
こころ第九公園
こころ第七公園
こころ第六公園
こころ第五公園
こころ第四公園
こころ第三公園
こころ第二公園
こころ第一公園
市立石内北小学校
石内北一丁目
石内北五丁目
石内北四丁目
大塚西一丁目
大塚西二丁目
大塚西三丁目
大塚西四丁目
大塚西五丁目
大塚東一丁目
大塚東二丁目
大塚西町
エディオンスタジアム広島
広島広域公園
補助競技場
第一球技場
第二球技場
第三球技場
第1グラウンド
第2グラウンド
第3グラウンド
テニスコート
アドプレックス
神原湖
佐伯区
五日市町石内
五日市ＩＣ
料金所
大塚第一公園
大塚西第一公園
大塚西第二公園
大塚西第三公園
大塚公園
大塚墓園
特別養護老人ホームやすらぎの里広場公園
多目的広場
わんぱく広場
ふれあい広場
ふれあいの里
ふれあいの森
ふれあいの丘
ふれあいの谷
ふれあいの池
ふれあいの滝
ふれあいの橋
ふれあいの道
ふれあいの森駐車場
ふれあいの森トイレ
ふれあいの森管理棟
ふれあいの森ゲート
ふれあいの森ゲート駐車場
ふれあいの森ゲート広場
ふれあいの森ゲート管理棟
ふれあいの森ゲートトイレ
ふれあいの森ゲート橋
ふれあいの森ゲート道
ふれあいの森ゲート池
ふれあいの森ゲート滝
ふれあいの森ゲート谷
ふれあいの森ゲート丘
ふれあいの森ゲート森
ふれあいの森ゲート里
ふれあいの森ゲート山
ふれあいの森ゲート川
ふれあいの森ゲート海
ふれあいの森ゲート空
ふれあいの森ゲート雲
ふれあいの森ゲート風
ふれあいの森ゲート雨
ふれあいの森ゲート雪
ふれあいの森ゲート氷
ふれあいの森ゲート火
ふれあいの森ゲート水
ふれあいの森ゲート土
ふれあいの森ゲート木
ふれあいの森ゲート金
ふれあいの森ゲート石
ふれあいの森ゲート鉄
ふれあいの森ゲート銅
ふれあいの森ゲート銀
ふれあいの森ゲート金
ふれあいの森ゲート白金
ふれあいの森ゲート水銀
ふれあいの森ゲート鉛
ふれあいの森ゲート錫
ふれあいの森ゲート亜鉛

1：2,５００地形図 L7

広島市平面図　No.L7



K6	K7	K8
L6	L7	L8
M6	M7	M8

行政区画

安佐南区
広島市
佐伯区

記号



「平面直角座標値は、世界測地系による。」

広島市

撮　影　平成２８年１１月
測　図　平成３１年　３月　SUMMIT
作業機関　株式会社　パスコ

1：2,500
0　100　200　300　400　500m

「この測量成果は、国土地理院長の承認及び助言を得て同院所管の測量成果を使用して得たものである。
（承認番号）　平３０　中公　第２４号　」

L7

座標系　第Ⅸ系
等高線間隔　２m

著作権所有者　広　島　市

1：2,500地形図 L8

広島市平面図　No.L8

K7	K8	K9
L7	L8	L9
M7	M8	M9

行政区画

広島市
安佐南区

記号

「平面直角座標値は、世界測地系による。」

撮　影　平成２８年１１月
測　図　平成３１年　３月　　ＳＵＭＭＩＴ
作業機関　株式会社　パスコ

1：2,500

0　100　200　300　400　500m

「この測量成果は、国土地理院長の承認及び助言を得て
同院所管の測量成果を使用して得たものである。
（承認番号）　平３０　中公　第２４号　」

L8

広島市

座標系　第Ⅲ系
等高線間隔　２ｍ

著作権所有者　　広　島　市