1：2,５００地形図 G9

広島市平面図　No.G9

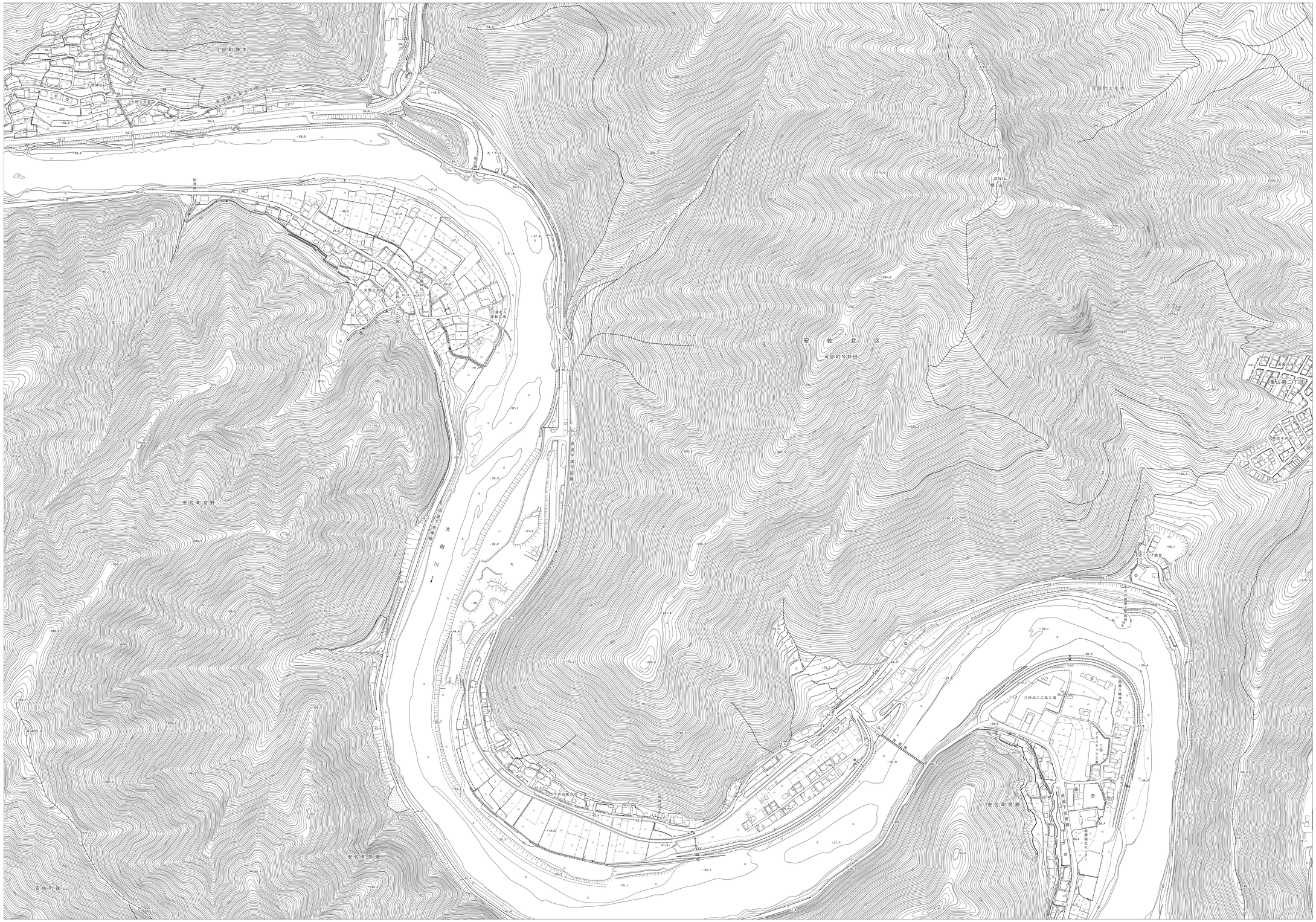
可部町勝木
大野
大野公民館
船津橋
船津
大野
船津
大野
船津
大野

1：2,５００地形図 G10

広島市平面図　No.G10



F9	F10	F11
G9	G10	G11
H9	H10	H11

行政区画





「平面直角座標値は、世界測地系による。」

広島市

撮　影　平成２８年１０月・１１月
測　図　平成３１年　３月　ＳＵＭＭＩＴ
作業機関　株式会社　パスコ

1：2,500

0　100　200　300　400　500m

「この測量成果は、国土地理院長の承認及び助言を得て同院所管の測量成果を使用して得たものである。（承認番号）　平３０　中公　第２４号　」

G10

座標系　第Ⅱ系
等高線間隔　２ｍ

著作権所有者　広　島　市

1：2,５００地形図 G11

広島市平面図　No.G11


可部町桐原
可部東五丁目
可部三丁目
可部東六丁目
安佐北区
可部東四丁目
可部東一丁目
可部東二丁目
可部南五丁目
可部町上原
県立可部高校
寺山公園
可部小学校
可部東公園
可部東第二公園
可部東第一公園
上原川砂防ダム
ダム建設中
ダム建設中
ダム建設中

1：2,５００地形図 G12

広島市平面図　No.G12

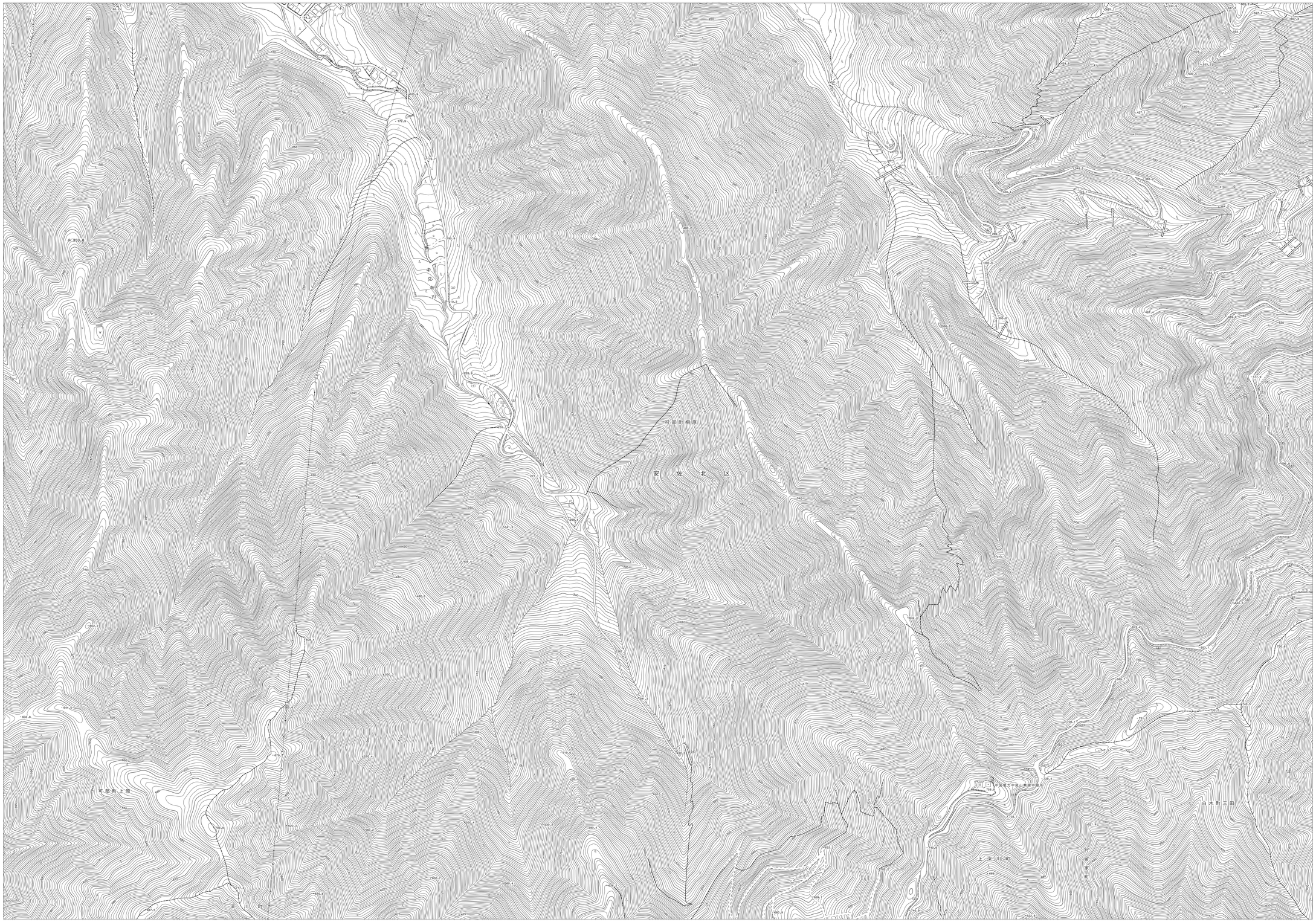
安佐北区
可部町綱屋
可部町上原
上深川町
白木町三田
深川町
中谷川
三谷川
三谷
中谷
三谷ダム
三谷ダム管理事務所
三谷ダム堤頂標高
三谷ダム堤頂標高
三谷ダム堤頂標高

1：2,500地形図 G13

広島市平面図　No.G13



F12	F13	F14
G12	G13	G14
H12	H13	H14

行政区画

広島市
安佐北区



記号



「平面直角座標値は、世界測地系による。」

広島市

(1) 撮影　昭和63年11月
測図　平成　2年　3月　オートグラフA7、ステレオプロッターA8
作業機関　パスコ・ジェクト共同企業体

(2) 撮影　平成　2年11月
修正　平成　3年　3月
作業機関　パスコ・ヒロコーコンサル共同企業体

(3) 撮影　平成　7年11月
修正　平成　8年12月　オートグラフA7、ステレオプロッターA8
作業機関　株式会社パスコ

(4) 撮影　平成13年11月
修正　平成15年11月　解析図化機DSR-GM、ステレオプロッターA8
作業機関　写測エンジニアリング株式会社

(5) 撮影　平成21年　2月
修正　平成23年　3月　SUMMIT
作業機関　株式会社　パスコ

(6) 撮影　平成28年11月
修正　令和　2年　3月　SUMMIT
作業機関　株式会社　パスコ

1：2,500

0　100　200　300　400　500m

座標系　第Ⅱ系
等高線間隔　2m

著作権所有者　広島市

「この測量成果は、建設省国土地理院長の承認及び助言を得て、同院所管の測量標及び測量成果を使用して得たものである。
（承認番号）　平　元　中公　第４８号　」
「この測量成果は、建設省国土地理院長の助言を うけて得たものである。
（助言番号）　平　２　中公　第１７２号　」
「この測量成果は、建設省国土地理院長の承認を得て、同院所管の測量標及び測量成果を使用して得たものである。
（承認番号）　平　８　中公　第１６０号　」

「この測量成果は、国土交通省国土地理院長の承認及び助言を得て、同院所管の測量標及び測量成果を使用して得たものである。
（承認番号）　平１４　中公　第３６５号　」
「この測量成果は、国土地理院長の助言を うけて得たものである。
（助言番号）　平２２　中公　第５９号　」
「この測量成果は、国土地理院長の承認及び助言を得て同院所管の測量標及び測量成果を使用して得たものである。
（承認番号）　令１　中公　第２２号　」

G13

広島市平面図　No.G14

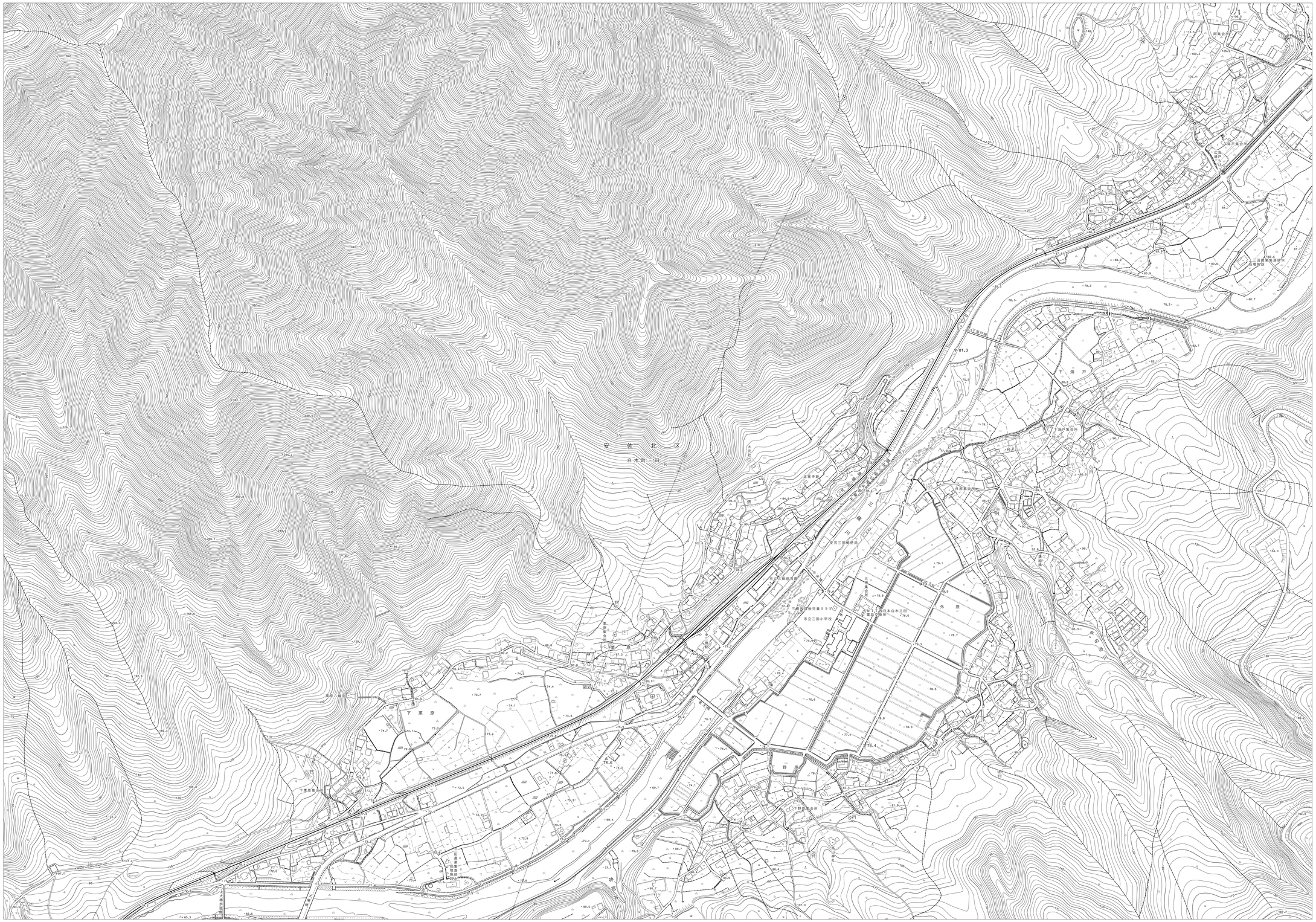
安佐北区
白木町三田
下栗原
下野原
下海戸
外原
三田
三田小学校
三田郵便局
三田農業協同組合
三田公民館
三田交番
三田診療所
三田老人憩いの家
三田児童遊園
三田ふれあい広場
三田ゲートボール場
三田農業用水路
三田第二公園
三田第一公園
三田第二児童遊園
三田第一児童遊園
三田第二児童遊園
三田第一児童遊園
三田第二児童遊園
三田第一児童遊

広島市平面図　No.G15


広島市
安佐北区
白木町三田
東広島市
ベんりニ国産業廃棄物中間処理施設
川井峡
慈
慈
慈

1：2,５００地形図 G16

広島市平面図　No.G16



F15	F16	F17
G15	G16	
H15		

行政区画



記　号



「平面直角座標値は、世界測地系による。」

広島市

(1)撮　影　昭和６３年１１月
　測　図　平成　２年　３月　　オートグラフA7、ステレオプロッターA8
　作業機関　パスコ・ジェクト共同企業体

(2)撮　影　平成　２年１１月
　修　正　平成　３年　３月
　作業機関　パスコ・ヒロコーコンサル共同企業体

(3)撮　影　平成　７年１１月
　修　正　平成　８年１２月　　オートグラフA7、ステレオプロッターA8
　作業機関　株式会社パスコ

(4)撮　影　平成１３年１１月
　修　正　平成１５年１１月　　解析図化機DSR-GM、ステレオプロッターA8
　作業機関　写測エンジニアリング株式会社

(5)撮　影　平成２１年　２月
　修　正　平成２３年　３月　　ＳＵＭＭＩＴ
　作業機関　株式会社　パスコ

(6)撮　影　平成２８年１０月
　修　正　令和　２年　３月　　ＳＵＭＭＩＴ
　作業機関　株式会社　パスコ

座標系　第Ⅲ系
等高線間隔　２ｍ

著作権所有者　　広　島　市

1：2，500

0　100　200　300　400　500m

「この測量成果は、建設省国土地理院長の承認及び助言を得て、同院所管の測量標及び測量成果を使用して得たものである。（承認番号）　平　元　中公　第４８号　」
「この測量成果は、建設省国土地理院長の助言をうけて得たものである。（助言番号）　平　２　中公　第１７２号　」
「この測量成果は、建設省国土地理院長の承認を得て、同院所管の測量標及び測量成果を使用して得たものである。（承認番号）　平　８　中公　第１６０号　」

「この測量成果は、国土交通省国土地理院長の承認及び助言を得て、同院所管の測量標及び測量成果を使用して得たものである。（承認番号）　平１４　中公　第３６５号　」
「この測量成果は、国土地理院長の助言をうけて得たものである。（助言番号）　平２２　中公　第５９号　」
「この測量成果は、国土地理院長の承認及び助言を得て同院所管の測量標及び測量成果を使用して得たものである。（承認番号）　令１　中公　第２２号　」

G16

広島市平面図　No.G99



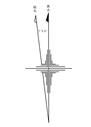


記　号
普通建物
堅ろう建物
普通無壁舎
堅ろう無壁舎
三角点
水準点
電子基準点
独立樹(広葉樹)
独立樹(針葉樹)
道路橋
トンネル
建設中の道路
鉄道橋
建設中の鉄道
鉄道のトンネル
都府県界
北海道の支庁界
郡・市・東京都の区界
町・村・指定都市の区界
大字・町丁界
市界
畑
果樹園
その他の樹木畑
荒地
さとうきび畑
芝地
パイナップル畑
広葉樹
針葉樹
竹林
墓地
茶畑
竹林
笹地
はい松地
しの地(笹地)
やし科植物
道路
鉄道
建物
ガソリンスタンド
区境界
駐車場
材料置場
太陽光発電設備
道路橋(改区後)
徒歩道
庭園路等
建設中の道路
橋脚歩道橋
道路の雪覆い等
歩道・分離帯
石段
地下街・地下鉄等出入口
道路のトンネル
並木
鉄道
建設中の鉄道
鉄道橋
プラットホーム及び跨線橋
鉄道のトンネル
停留所
鉄道の雪覆い等
都府県界
北海道の支庁界
郡・市・東京都の区界
町・村・指定都市の区界
大字・町丁界
市界
境界
鉄地界
田
畑
果樹園
その他の樹木畑
荒地
さとうきび畑
芝地
パイナップル畑
広葉樹
針葉樹
竹林
墓地
茶畑
竹林
笹地
はい松地
しの地(笹地)
やし科植物
道路
鉄道
普通
地上軌道
地下軌道
道路橋(高架部)
渡船発着所
かわら
かわら
かわら