広島市平面図　No.F1

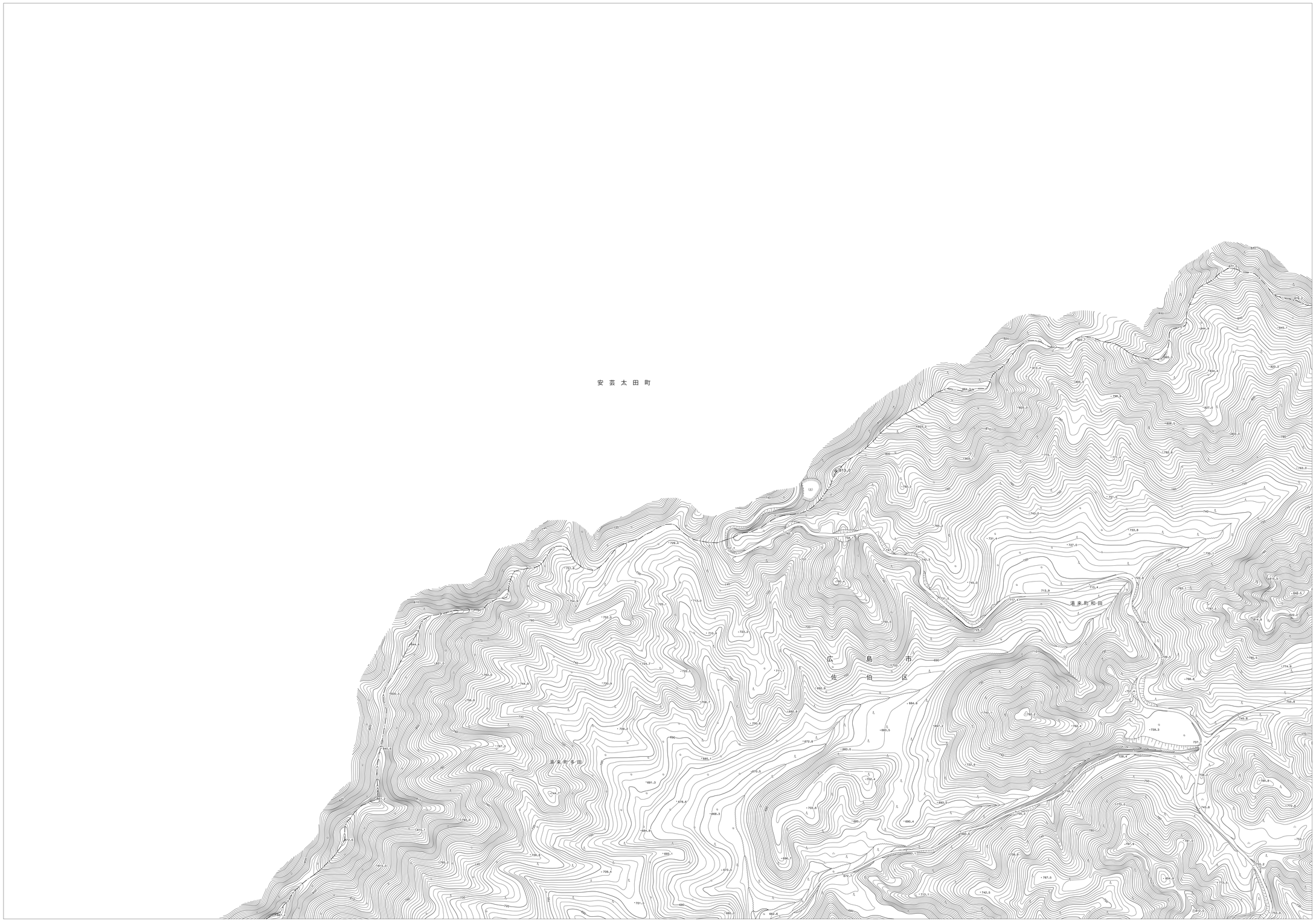

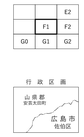

行政区画

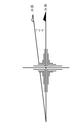

記号



「平面直角座標値は、世界測地系による。」

広島市

(1)撮影　平成２０年１２月
測図　平成２２年　３月
作業機関　国際航業株式会社

(2)撮影　平成２８年１０月
修正　令和　２年　３月　SUMMIT
作業機関　株式会社　パスコ

0　100　200　300　400　500m
1：2，５００

「この測量成果は、国土地理院長の助言をうけて得たものである。
（助言番号）　平２１　中公　第１３１号　」
「この測量成果は、国土地理院長の承認及び助言を得て
同院所管の測量標及び測量成果を使用して得たものである。
（承認番号）　令１　中公　第２２号　」

F1

座標系　第Ⅱ系
等高線間隔　２ｍ

著作権所有者　広島市

1：2,５００地形図 F2

広島市平面図　No.F2

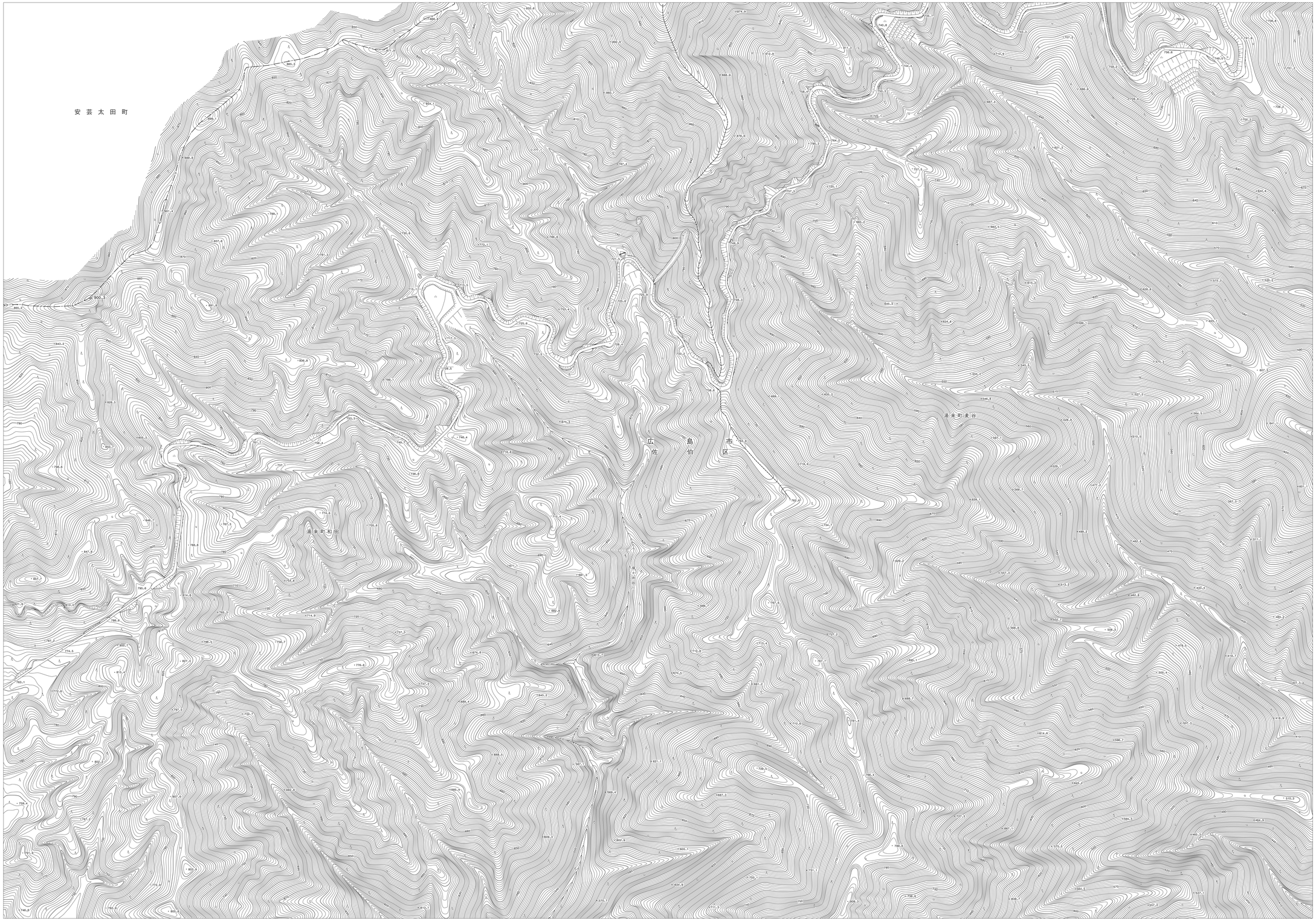

	E2	E3
F1	F2	F3
G1	G2	G3

行政区画





記号



「平面直角座標値は、世界測地系による。」

広島市

(1)撮　影　平成２０年１２月
測　図　平成２２年　３月
作業機関　国際航業株式会社

(2)撮　影　平成２８年１０月
修　正　令和　２年　３月　SUMMIT
作業機関　株式会社　パスコ

1：2,500
0　100　200　300　400　500m

「この測量成果は、国土地理院長の助言をうけて得たものである。
（助言番号）　平２１　中公　第１３１号　」
「この測量成果は、国土地理院長の承認及び助言を得て
同院所管の測量標及び測量成果を使用して得たものである。
（承認番号）　令１　中公　第２２号　」

F2

座標系　第Ⅱ系
等高線間隔　２ｍ

著作権所有者　広　島　市

1：2,５００地形図 F3

広島市平面図　No.F3


佐伯区
温井町東分
温井町下
温井町
大滝神社
市立湯来東小学校
・152.2
堂原
原
水内川
広島
郵便局
温井
温井橋
温井ダム
温井ダム堰堤
温井ダム堰堤
温井ダム堰堤

広島市平面図　No.F4


佐伯区
安佐北区
温米町下
温米町東台
古持
通谷川
水内川
茅振神社
通谷川神社
温井ダム
温井ダム管理所
温井ダム堤体
温井ダム堤頂
温井ダム堤頂標高
温井ダム堤頂標高
温井ダム堤頂標高

1：2,５００地形図 F5

広島市平面図　No.F5



E4	E5	E6
F4	F5	F6
G4	G5	G6

行政区画





記号



「平面直角座標値は、世界測地系による。」

広島市

(1)撮　影　昭和６３年１１月
測　図　平成　元年　３月　オートグラフA7、ステレオプロッターA8
作業機関　パスコ・ジェクト共同企業体

(2)撮　影　平成　２年１１月
修　正　平成　３年　３月
作業機関　パスコ・ヒロコーコンサル共同企業体

(3)撮　影　平成　７年１１月
修　正　平成　８年１２月　オートグラフA7、ステレオプロッターA8
作業機関　株式会社パスコ

(4)撮　影　平成１３年１１月
修　正　平成１５年１１月　解析図化機DSR-GM、ステレオプロッターA8
作業機関　写測エンジニアリング株式会社

(5)撮　影　平成２１年　２月
修　正　平成２３年　３月　ＳＵＭＭＩＴ
作業機関　株式会社　パスコ

(6)撮　影　平成２８年１１月
修　正　令和　２年　３月　ＳＵＭＭＩＴ
作業機関　株式会社　パスコ

0　100　200　300　400　500m

1：2，500

F5

「この測量成果は、建設省国土地理院長の承認及び助言を得て、同院所管の測量標及び測量成果を使用して得たものである。（承認番号）　昭６３　中公　第１２５号」

「この測量成果は、建設省国土地理院長の助言をうけて得たものである。（助言番号）　平　２　中公　第１７２号」

「この測量成果は、建設省国土地理院長の承認を得て、同院所管の測量標及び測量成果を使用して得たものである。（承認番号）　平　８　中公　第１６０号」

「この測量成果は、国土交通省国土地理院長の承認及び助言を得て、同院所管の測量標及び測量成果を使用して得たものである。（承認番号）　平１４　中公　第３６５号」

「この測量成果は、国土地理院長の助言をうけて得たものである。（助言番号）　平２２　中公　第５９号」

「この測量成果は、国土地理院長の承認及び助言を得て同院所管の測量標及び測量成果を使用して得たものである。（承認番号）　令１　中公　第２２号」

座標系　第Ⅲ系
等高線間隔　２ｍ

著作権所有者　広　島　市

1：2,５００地形図 F6

広島市平面図　No.F6

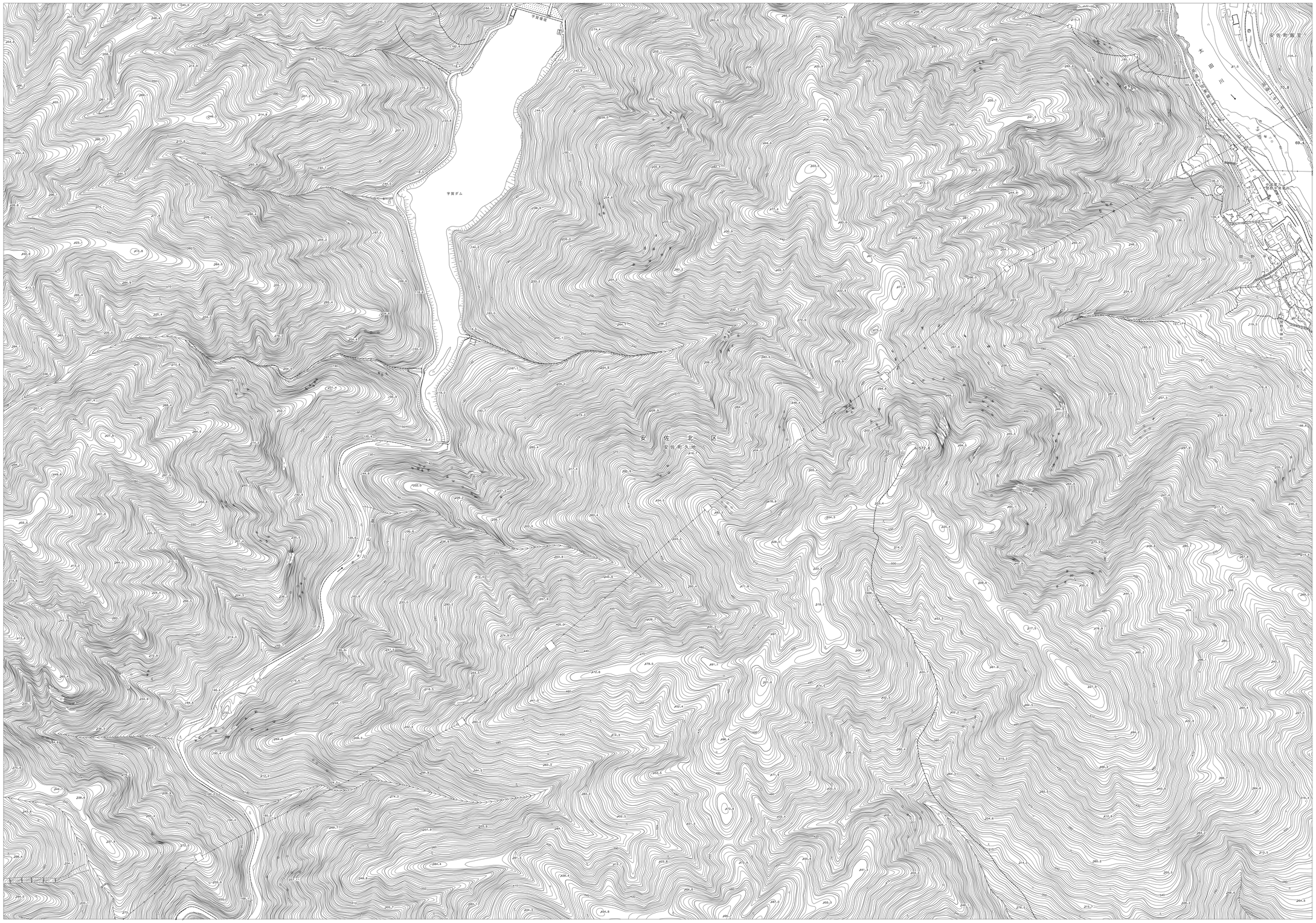



行政区画

広島市
安佐北区

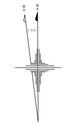

記号



「平面直角座標値は、世界測地系による。」

広島市

F6

(1)撮　影　昭和６３年１１月
測　図　平成　元年　３月　オートグラフA7，ステレオプロッターA8
作業機関　パスコ・ジェクト共同企業体

(2)撮　影　平成　２年１１月
修　正　平成　３年　３月
作業機関　パスコ・ヒロコーコンサル共同企業体

(3)撮　影　平成　７年１１月
修　正　平成　８年１２月　オートグラフA7，ステレオプロッターA8
作業機関　株式会社パスコ

(4)撮　影　平成１３年１１月
修　正　平成１５年１１月　解析図化機DSR-GM，ステレオプロッターA8
作業機関　写測エンジニアリング株式会社

(5)撮　影　平成２１年　２月
修　正　平成２３年　３月　ＳＵＭＭＩＴ
作業機関　株式会社　パスコ

(6)撮　影　平成２８年１１月
修　正　令和　２年　３月　ＳＵＭＭＩＴ
作業機関　株式会社　パスコ

1：2，500

0　100　200　300　400　500m

「この測量成果は、建設省国土地理院長の承認及び助言を得て、同院所管の測量標及び測量成果を使用して得たものである。
（承認番号）　昭６３　中公　第１２５号　」
「この測量成果は、建設省国土地理院長の助言をうけて得たものである。
（助言番号）　平　２　中公　第１７２号　」
「この測量成果は、建設省国土地理院長の承認を得て、同院所管の測量標及び測量成果を使用して得たものである。
（承認番号）　平　８　中公　第１６０号　」

「この測量成果は、国土交通省国土地理院長の承認及び助言を得て、同院所管の測量標及び測量成果を使用して得たものである。
（承認番号）　平１４　中公　第３６５号　」
「この測量成果は、国土地理院長の助言をうけて得たものである。
（助言番号）　平２２　中公　第５９号　」
「この測量成果は、国土地理院長の承認及び助言を得て、同院所管の測量標及び測量成果を使用して得たものである。
（承認番号）　令１　中公　第２２号　」

座標系　第Ⅲ系
等高線間隔　２ｍ

著作権所有者　広島市

広島市平面図　No.F7

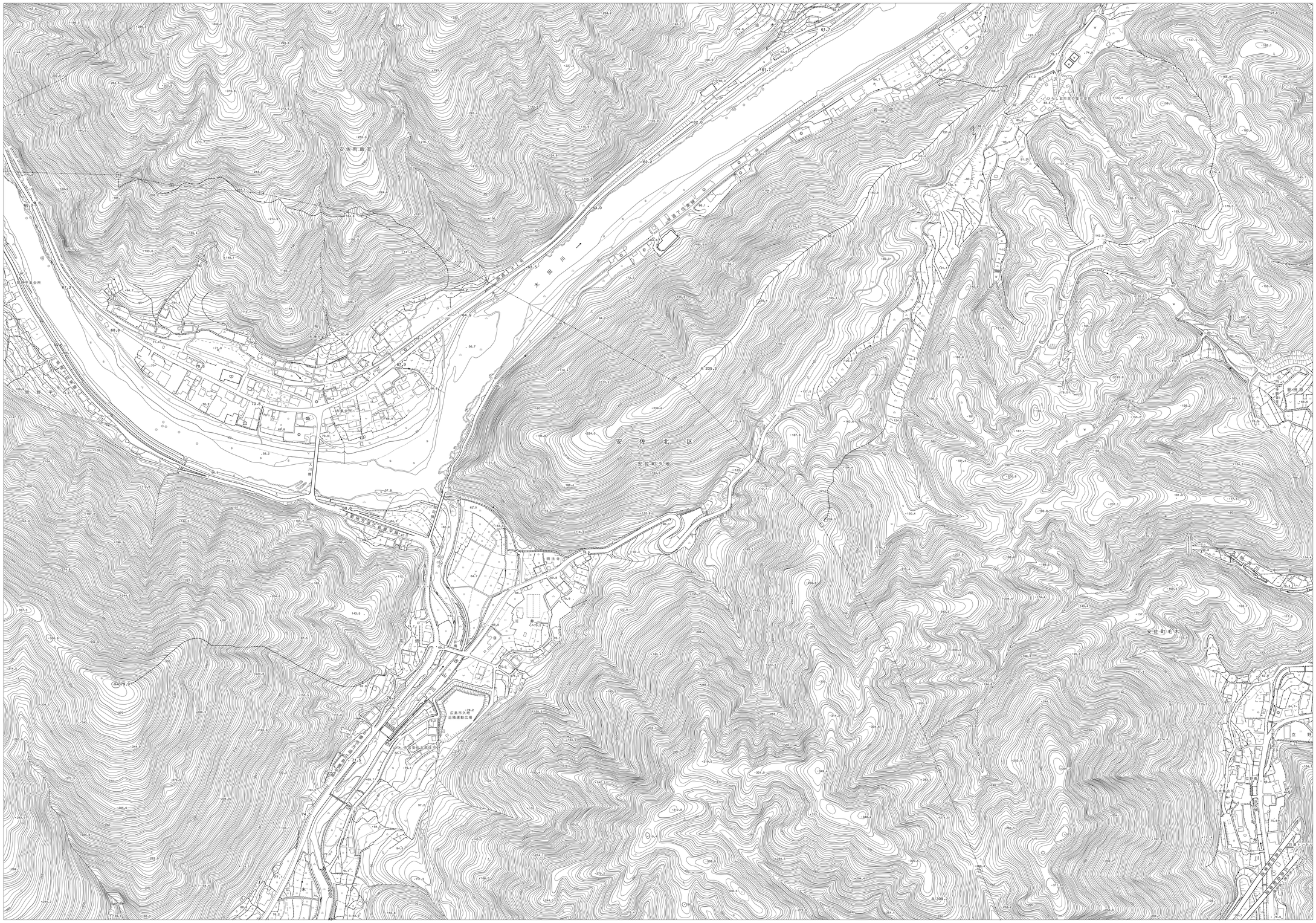
安佐南区
安佐北区
安佐町飯室
安佐町入地
安佐町毛木
太田川
国道54号
広島市立安佐北図書館
広島市安佐北区民文化センター
広島市安佐北区役所
広島市安佐北スポーツセンター
広島市立安佐動物公園
明法寺
広島市立安佐北区民球場
広島市立安佐北区民プール
広島市立安佐北区民体育館
広島市立安佐北区民センター
広島市立安佐北区民センター分館
広島市立安佐北区民センター分館
広島市立安佐北区民センター分館

1：2,５００地形図 F8

広島市平面図　No.F8


安佐町飯室
安佐北区
可部町勝木
安佐町毛木
安佐町後山
太田川
太田川放水路
国道54号
国道261号
日浦トンネル
ガソリンスタンド
ガラSIGN21
防災研究所
毛木八幡神社
飯室公民館
姫瀬
屋田原
ふじっこ広場
可部東中学校
可部東小学校
三入
三入ダム
三入高原
三入高原スキー場
三入高原キャンプ場
三入高原ゴルフ場
三入高原ロッジ
三入高原ゴルフ練習場
三入高原ゴルフ倶楽部
三入高原ゴルフ倶楽部クラブハウス
三入高原ゴルフ倶楽部ゴルフ練習場
三入高原ゴルフ倶楽部ゴルフ練習場クラブハウス
三入高原ゴルフ倶楽部ゴルフ練習場ロッジ