

位置
Location

広島市は、本州の南に位置し、東経132度18分24秒～132度41分39秒、北緯34度17分49秒～34度36分54秒にあり、東西、南北とも約35kmで、面積742.02km²(平成14年10月1日現在)である。
直線距離で、東京と682km、大阪と282kmの位置にある。

地勢
Geographical Features

広島市は、中国山地を背にし、南面を瀬戸内海に接している。標高600mから1,000mの山を中心とする山地部が市域面積の2/3近くを占め、三方から平地部を取り囲んでいる。

平地部は、太田川の河口に形成された三角州を中心としている。北部に向かっては太田川の本・支流と八幡川沿いに、また、東部に向かっては、瀬野川沿いに細長く開けている。

その他の大部分は、比較的急峻な大小の山が連なる林野でおおわれている。

一方、南部の広島湾には、金輪島・峠島・似島・大カクマ島・小カクマ島・津久根島等がある。

気候
Climate

広島市の気候は温暖で降水量が少なく、いわゆる「瀬戸内気候区」に属している。

これは冬の季節風は中国山地に、夏の季節風は四国山地にさえぎられるという地理的条件によるものである。

気温は1月5.3、8月27.9、年平均16.2と比較的温暖である。

降水量は南に豊後水道が開けている影響で、夏は南よりの風が多雨をもたらすことがあり、年平均1,511.8mmと瀬戸内気候区としてはやや多い。

産業・経済
Industry and the Economy

広島市は、中国・四国地方における中枢都市として位置づけられており、政治・経済などの都市機能の集積が著しく、行政、金融、卸売、サービス業等の第3次産業の比率が特に高くなっている。

第2次産業では、自動車を中心とした輸送用機械部門の集積が高く、本市の基幹産業の一つとなっている。

第1次産業では、「広島かき」は400年の歴史を持ち、本市を代表する名産品の一つに数えられている。

Location The city of Hiroshima is located in the south of Honshu, Japan's largest island. The city lies between 132°18'24" and 132°41'39" east in longitude, and between 34°17'49" and 34°36'54" north in latitude. It extends approximately 35 kilometres from east to west and from north to south and has an area of 742.02 square kilometres (As of 1 October 2002). Hiroshima is 682 kilometres from Tokyo

Geographical Features Hiroshima City faces the Seto Inland Sea to the south, with the Chugoku Mountains behind. The mountain region, the peaks of which range from 600 to 1,000 metres above sea level, covers about two-thirds of the city area and surrounds the lowland region on the remaining sides.

The lowland region is centered on the delta formed at the mouth of the Ota River and narrowly extends north along the Ota River (with its tributary streams), north along the Yahata River and east along the Seno River.

Most of the remaining area consists of steep-sided mountains covered with forests.

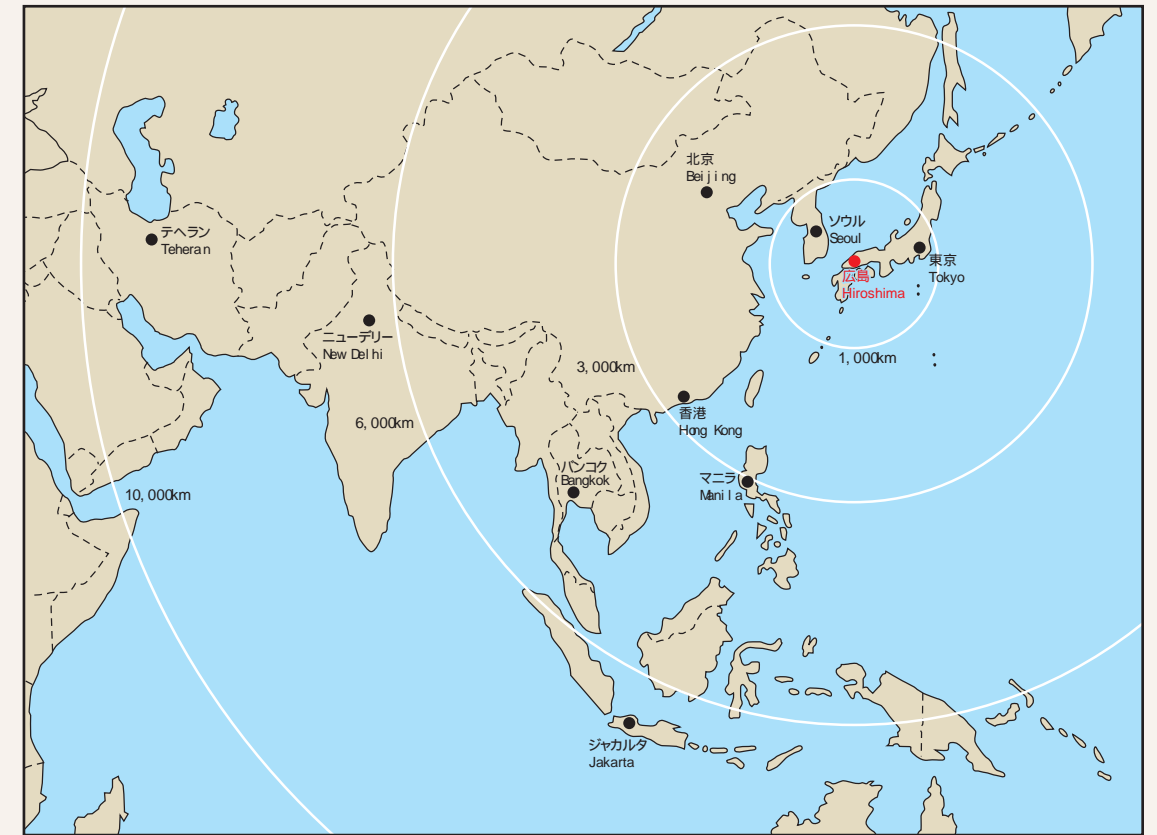
To the south, many islands lie in Hiroshima Bay.

Climate Located in the so-called Seto Inland Climate Zone, Hiroshima has a temperate climate with relatively low rainfall. The Chugoku Mountains shelter the city from winter winds and the Shikoku Mountains block most of the summer winds. The mean temperature for the year is 16.2, with highs ranging from January's average of 5.3 to August's 27.9. The amount of precipitation Hiroshima receives is affected by the Bungo Channel, through which summer winds sometimes bring heavy rain. Average annual

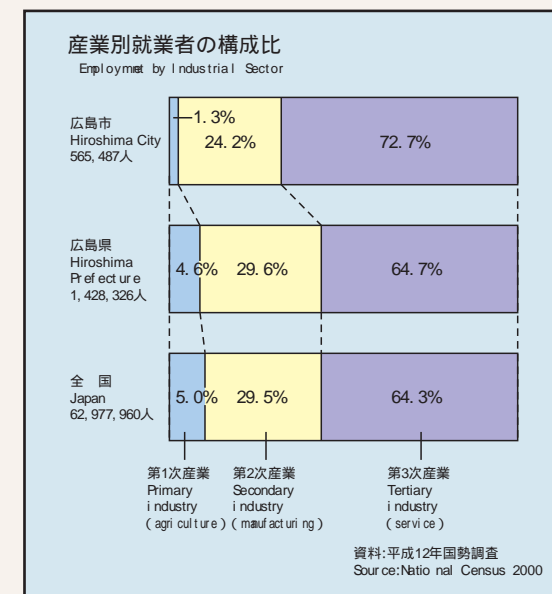
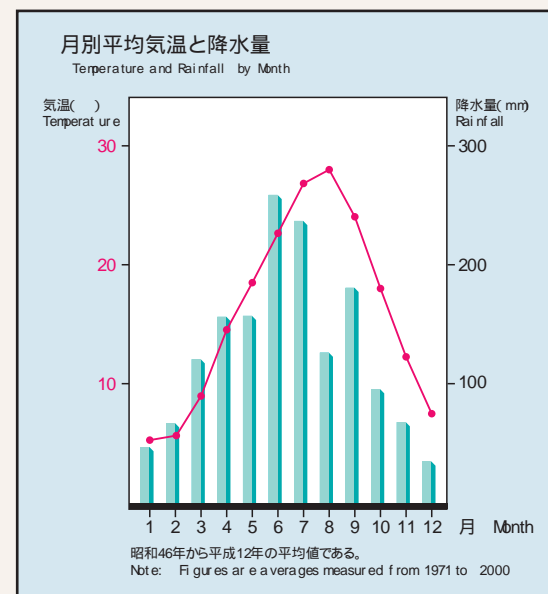
Industry and the Economy Hiroshima City is the economic and political hub of the Chugoku-Shikoku region. Service industries such as government administration, finance and wholesale trade occupy a considerable share of the city's economy.

In the manufacturing sector, the city's main industrial base is automotive production, and there is a high concentration of companies involved in manufacturing transportation parts and equipment. One of Hiroshima's best-known agricultural products is a variety of oyster favoured in Japan for 400 years for

広島的位置
Location



広島地勢
Geographical Features



市域の変遷
Changes in
City Area

明治22年、市制施行当時の広島市の面積は、26.95km²にすぎなかった。昭和4年には、周辺7か町村を合併して69.36km²となった。

その後、さらに3か村を合併したほか、公有水面が数次にわたって埋め立てられ、昭和45年には86.75km²となった。

昭和46年以降は、大型合併が推進され、周辺14か町村と合併し、平成14年10月1日現在の市域面積は742.02km²である。

人口の推移
Changes in
Population

広島市の人口は、明治22年、市制施行当時の83,387人から戦前最高時の昭和17年には419,182人に達した。しかし、原爆被災により昭和20年には一挙に137,197人まで減少した。

その後、急速な復興に伴い著しい人口増加を示し、昭和20年以降25年間に4倍弱に膨張した。昭和45年（国勢調査）には、541,998人に達した。

その後、周辺町村との合併を推進し、平成14年9月30日現在の住民基本台帳による人口は1,134,799人である。

市政
City Governmet

広島市の行政は、8つの行政区ごとに市民の選挙により選出された議員（定員60名）からなる議決機関としての市議会と、市議会により決定された意思を実施する市長を中心とした執行機関とにより運営されている。

本市の職員数は約12,000人であり、平成14年度の予算総額は約5,411億円となっている。

Changes in City Area When municipalized in 1889, Hiroshima City covered an area of no more than 26.95 square kilometres. By 1 April 1929, the area had been extended to 69.36 square kilometres, through the incorporation of 3 towns and 4 villages around the city.

Thereafter, land was reclaimed from the sea several times, and 3 more villages were incorporated into the city. As a result, by 1 October 1970, the city area had expanded to 86.75 square kilometres.

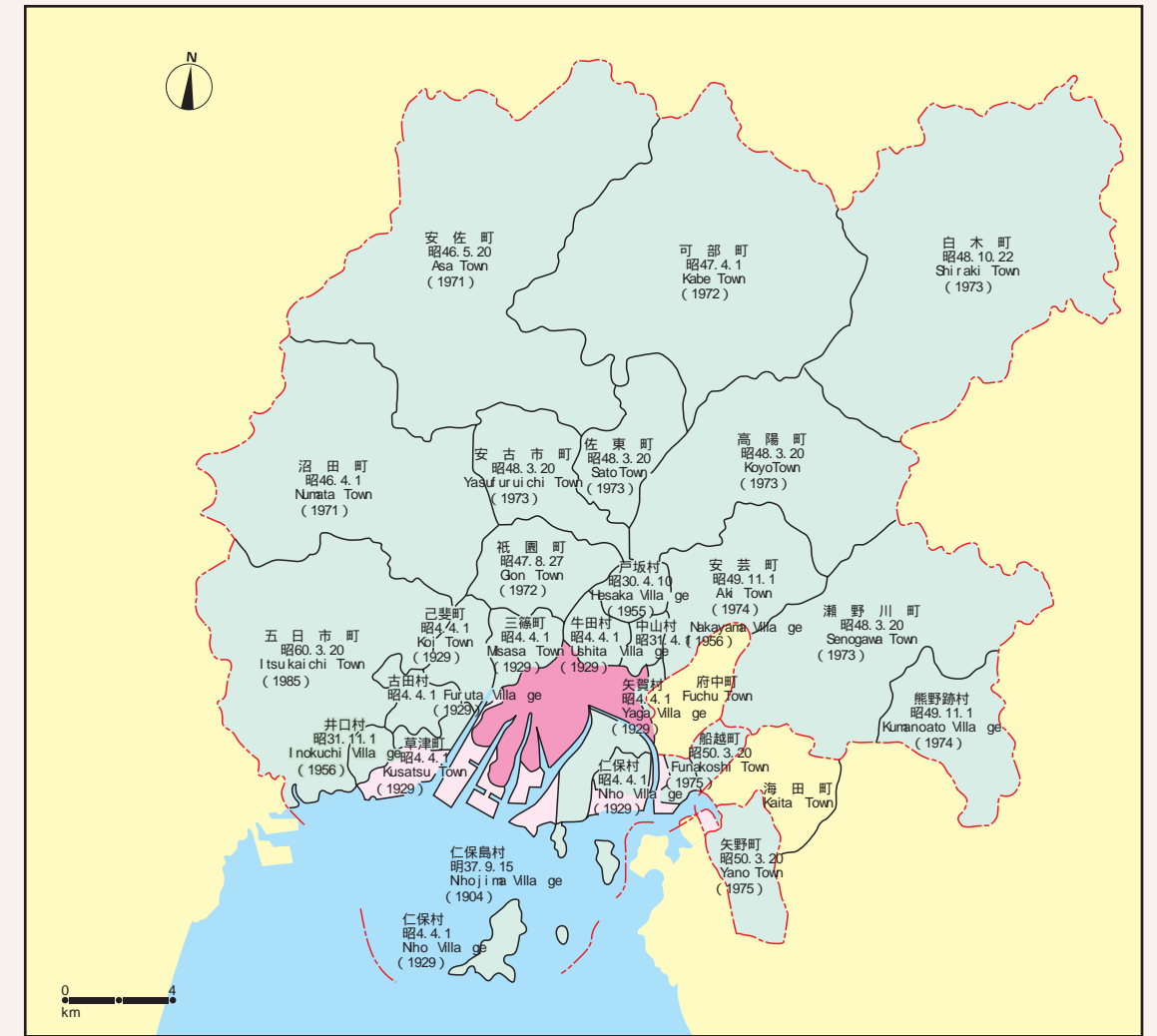
Since 1971, the city has promoted extensive incorporation of municipalities. As of 1 October 2002, 13 surrounding towns and village have been incorporated, giving the total city area of 742.02

Changes in Population In the year of municipalization (1889), Hiroshima City had a population of 83,387. By 1942, the population had increased to 419,182, which marked the highest growth up to the end of the war. However, as a result of the explosion of the atomic bomb in 1945, the population was reduced to 137,197.

Since then, the population has increased drastically along with the rapid reconstruction of the city. Over the period of 25 years after 1945, the population expanded a little less than fourfold, and the 1970 Census recorded 541,998 inhabitants.

After that, the incorporation of adjoining municipalities was promoted. According to the **City Government** The City of Hiroshima is divided into eight administrative wards from which 60 council members are elected by local residents. The 60 members comprise the city council which forms the legislative branch of the city government. The resolutions, etc. are approved by the legislative branch and carried out by the executive branch of the city government whose head is the Mayor of Hiroshima. In fiscal 2002, the city administration had approximately 12,000 employees and a budget of ¥541.1 billion.

市域の変遷
Changes in
City Area



凡例 Key

- 明治22年4月1日市制施行時の市域
City Area at Municipalization (1 April 1889)
- 合併により拡大した市域
City Area Expanded through Incorporation of Municipalities
- 埋立てにより拡大した市域
City Area Expanded through Reclamation
- 現在の市域界
Present Boundary of City Area

市域面積及び人口の推移
Transition of Population and City Area

