



# 寺屋敷地区 土砂災害ハザードマップ

お問い合わせ先

下水道局河川防災課

安芸区役所地域起こし推進課

TEL(082)504-2377

TEL(082)821-4905

## 災害時の情報伝達経路

国土交通省・広島県

⚠️ 台風や豪雨時には、テレビなどから積極的に気象情報を入手しましょう！

広島市・安芸区（災害警戒本部 / 災害対策本部）  
避難情報・避難場所開設情報 など

地域住民の皆様 ◆ 近所と声をかけ合い、安全な場所に避難しましょう！

最新の土砂災害警戒区域等は、広島県のホームページ『土砂災害ポータルひろしま』で確認できます。

**土砂災害ポータルひろしま**  
https://www.sabo.pref.hiroshima.lg.jp







ひろしま避難誘導アプリ  
**避難所へGo!** 

開設中の避難所への避難ルートや最新の土砂災害警戒区域等が確認できます。



至 昭和北中学校

凡例		
小学校区境界線 ※ 小学校区はおおよその範囲です。		
土砂	土砂災害警戒区域	がけ崩れ 
		土石流 
	土砂災害特別警戒区域	がけ崩れ 
		土石流 
洪水	浸水想定区域 ※ 大雨により河川が氾濫した場合を想定しています。 詳しくは洪水ハザードマップをご確認ください。	

No.	指定緊急避難場所	所在地	土砂	洪水
①	寺屋敷集会所	矢野町字寺屋敷740-3	○	○

※ 寺屋敷地区で最初に開設する「拠点的な指定緊急避難場所」は、呉市の昭和北中学校です。  
 ※ 表中の○印については、その災害に対する避難場所に指定していることを示しています。  
 ※ 指定緊急避難場所の開設状況は、広島市防災ポータル、広島市防災情報メール等で確認してください。(情報・学習編 裏面参照)