




志屋小学校区（西部） 土砂災害ハザードマップ

お問い合わせ先

下水道局河川防災課 TEL(082)504-2377
安佐北区役所地域起こし推進課 TEL(082)819-3905


最新の土砂災害警戒区域等は、広島県のホームページ『土砂災害ポータルひろしま』で確認できます。

土砂災害ポータルひろしま
<https://www.sabo.pref.hiroshima.lg.jp>



ひろしま避難誘導アプリ
避難所へGo!

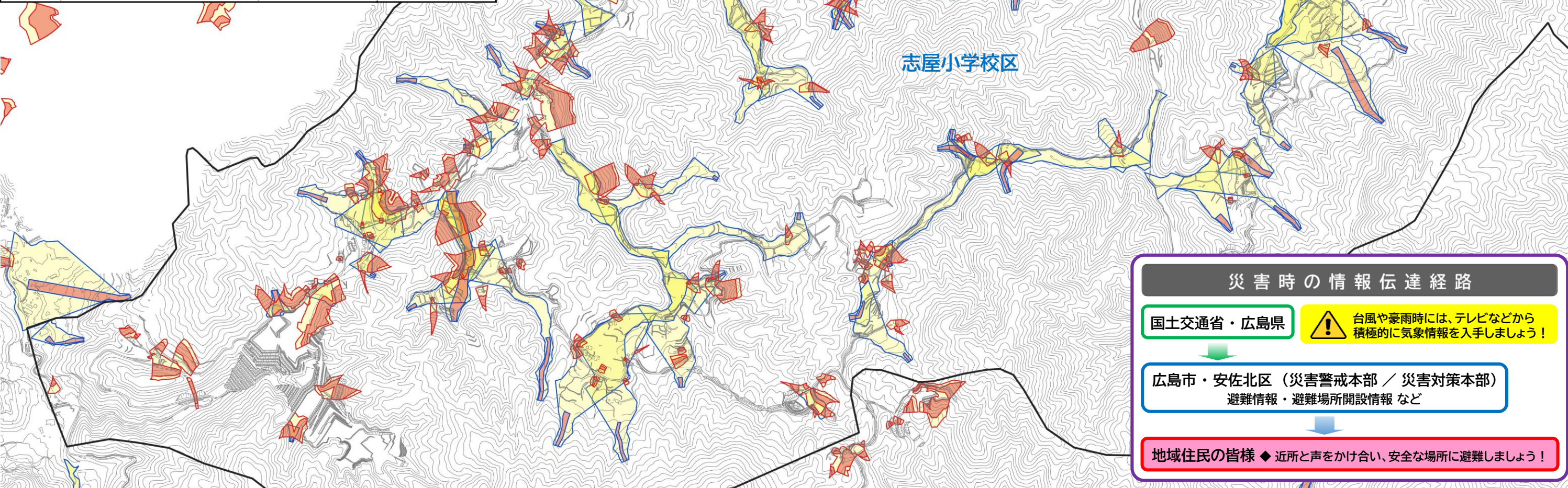
開設中の避難所への避難ルートや最新の土砂災害警戒区域等が確認できます。



No.	指定緊急避難場所	所在地	土砂	洪水
①	志屋小学校（注）	白木町大字志路3890-1	○	○
②	志屋集会所	白木町大字志路3925-1	—	○

※ ①の施設は、小学校区で第1順位で開設する施設です。
（注）については、当該施設の一部が、土砂災害警戒区域内に所在しているため、建物の2階以上を避難場所として活用できることを示しています。
※ 表中の○印については、その災害に対する避難場所に指定していることを示しています。
※ 指定緊急避難場所の開設状況は、広島市防災ポータル、広島市防災情報メール等で確認してください。（情報・学習編 裏面参照）

凡例			
小学校区境界線 ※ 小学校区はおおよその範囲です。			
土砂	土砂災害警戒区域	がけ崩れ	
		土石流	
	土砂災害特別警戒区域	がけ崩れ	
		土石流	
		地すべり	



災害時の情報伝達経路

国土交通省・広島県 台風や豪雨時には、テレビなどから積極的に気象情報を入手しましょう！

広島市・安佐北区（災害警戒本部 / 災害対策本部）
避難情報・避難場所開設情報 など

地域住民の皆様 ◆ 近所と声をかけ合い、安全な場所に避難しましょう！