




# 口田東小学校区 土砂災害ハザードマップ


お問い合わせ先

下水道局河川防災課  
安佐北区役所地域起こし推進課

TEL (082) 504-2377  
TEL (082) 819-3905

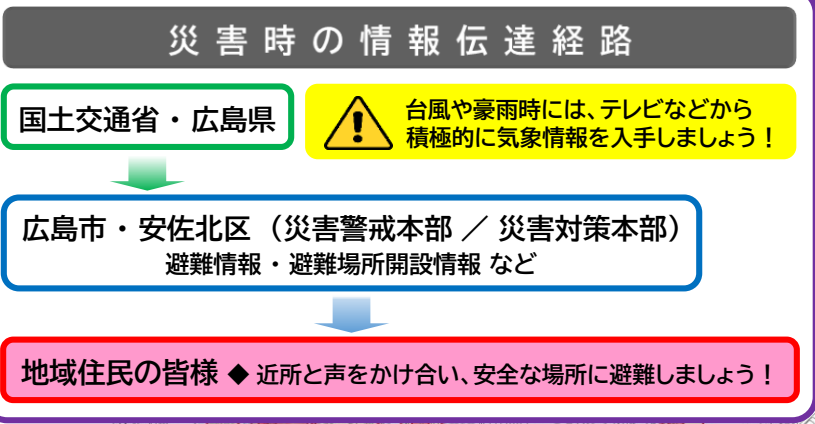
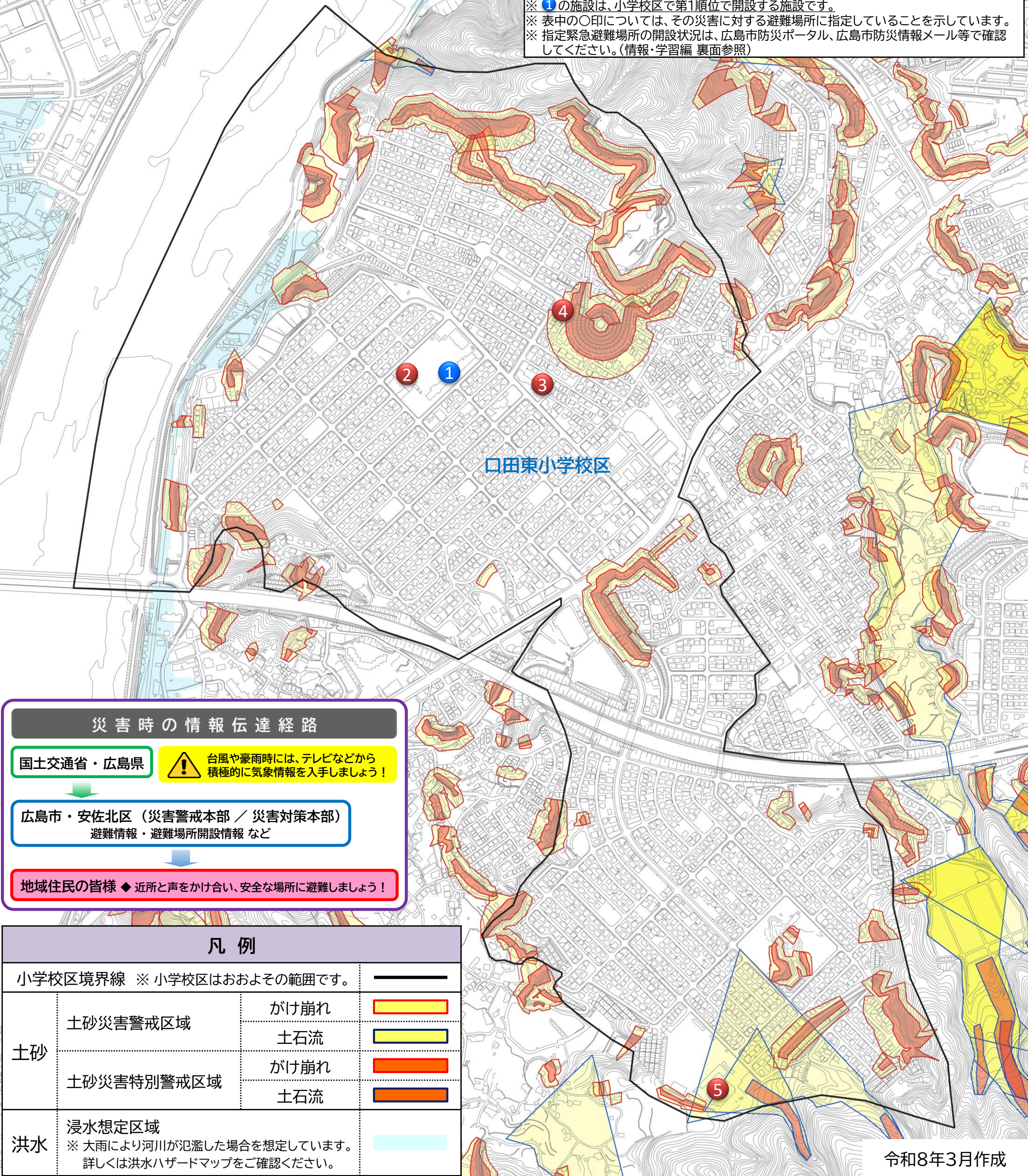





最新の土砂災害警戒区域等は、広島県のホームページ『土砂災害ポータルひろしま』で確認できます。  
  
**土砂災害ポータルひろしま**  
<https://www.sabo.pref.hiroshima.lg.jp>

ひろしま避難誘導アプリ  
**避難所へGo!**   
 開設中の避難所への避難ルートや最新の土砂災害警戒区域等が確認できます。  


No.	指定緊急避難場所	所在地	土砂	洪水
①	口田東小学校	口田二丁目1-1	○	○
②	口田東児童館	口田二丁目1-3	○	○
③	口田公民館	口田四丁目9-19	○	○
④	口田東集会所	口田四丁目12-23	—	○
⑤	口田中学校	口田南九丁目13-1	—	○

※ ①の施設は、小学校区で第1順位で開設する施設です。  
 ※ 表中の○印については、その災害に対する避難場所に指定していることを示しています。  
 ※ 指定緊急避難場所の開設状況は、広島市防災ポータル、広島市防災情報メール等で確認してください。(情報・学習編 裏面参照)



凡例			
小学校区境界線 ※ 小学校区はおおよその範囲です。 			
土砂	土砂災害警戒区域	がけ崩れ 	
		土石流 	
	土砂災害特別警戒区域	がけ崩れ 	
		土石流 	
洪水	浸水想定区域 ※ 大雨により河川が氾濫した場合を想定しています。 詳しくは洪水ハザードマップをご確認ください。		