



三田小学校区（東部） 土砂災害ハザードマップ

お問い合わせ先

下水道局河川防災課 TEL(082) 504-2377
安佐北区役所地域起こし推進課 TEL(082) 819-3905

災害時の情報伝達経路

国土交通省・広島県

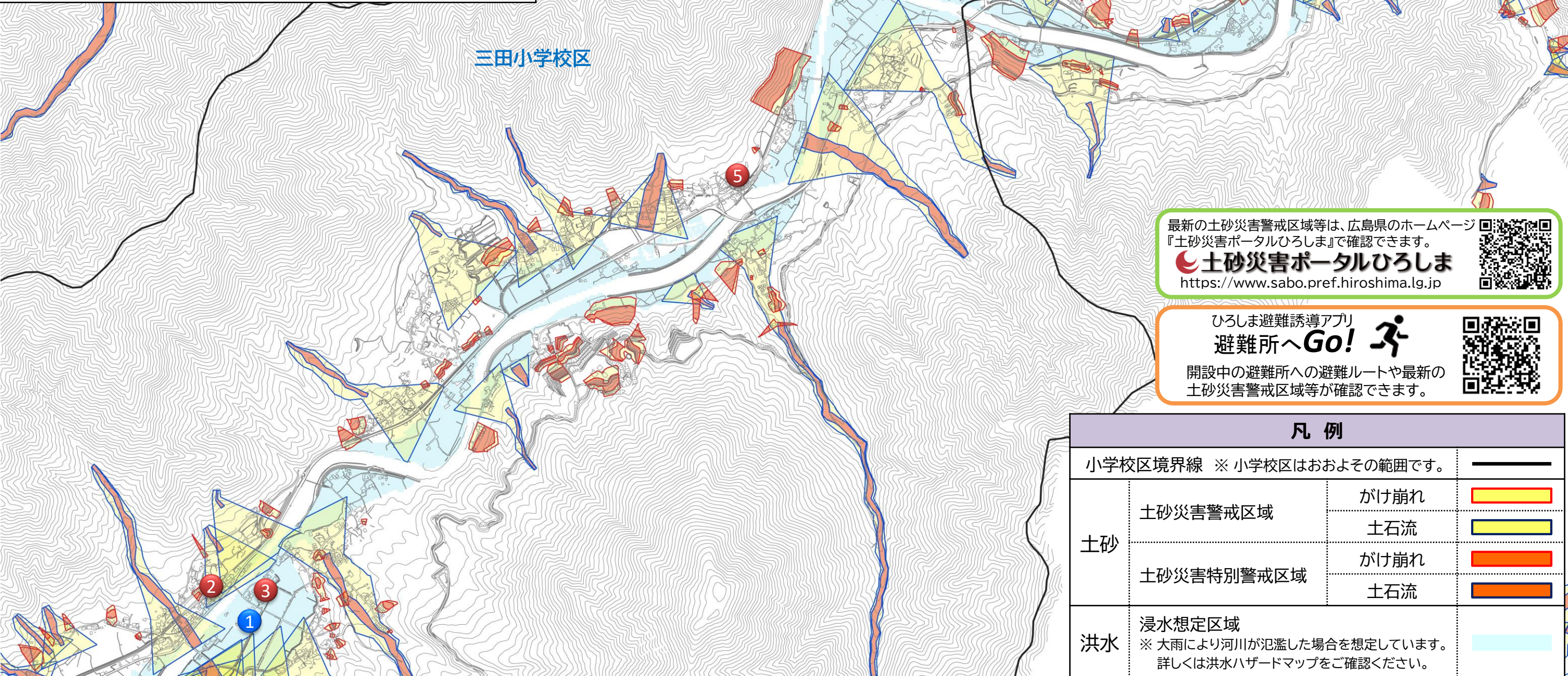
⚠️ 台風や豪雨時には、テレビなどから積極的に気象情報を入手しましょう！

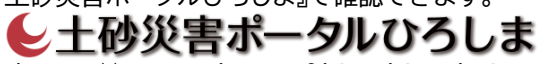
広島市・安佐北区（災害警戒本部 / 災害対策本部）
避難情報・避難場所開設情報 など

地域住民の皆様 ◆ 近所と声をかけ合い、安全な場所に避難しましょう！





No.	指定緊急避難場所	所在地	土砂	洪水
①	三田小学校	白木町大字三田2649	○	②
②	三田保育園	白木町大字三田7173-3	—	②
③	三田集会所	白木町大字三田2218-1	○	—
④	下三田集会所	白木町大字三田5826	○	○
⑤	上三田集会所	白木町大字三田9063-3	○	○

※ ①の施設は、小学校区で第1順位に開設する施設です。
※ 表中の○印については、その災害に対する避難場所に指定していることを示しています。
※ 洪水欄の○付数字については、当該施設が浸水想定区域内に所在しているため、その数字以上の階を避難場所として活用できることを示しています。



最新の土砂災害警戒区域等は、広島県のホームページ『土砂災害ポータルひろしま』で確認できます。

<https://www.sabo.pref.hiroshima.lg.jp>


ひろしま避難誘導アプリ
避難所へGo! 
 開設中の避難所への避難ルートや最新の土砂災害警戒区域等が確認できます。


凡例			
小学校区境界線		※ 小学校区はおおよその範囲です。	
土砂	土砂災害警戒区域	がけ崩れ	
		土石流	
	土砂災害特別警戒区域	がけ崩れ	
		土石流	
洪水	浸水想定区域	※ 大雨により河川が氾濫した場合を想定しています。詳しくは洪水ハザードマップをご確認ください。	