

# 佐伯区の想定結果概要

想定項目		想定地震	①南海トラフ 巨大地震	②安芸灘～ 伊予灘～ 豊後水道	③五日市断層	④己斐－広島 西縁断層帯	⑤岩国断層帯	⑥安芸灘断層群 (広島湾－岩国 沖断層帯)
地震度	震度6弱以上の面積率		2.5%	3.5%	19.1%	7.0%	0.0%	5.7%
液状化	液状化危険度面積率 (PL>30)		3.5%	3.4%	3.5%	3.4%	0.8%	3.5%
津波被害	津波の浸水面積 (ha) ※浸水深30cm以上		219	69	-	-	-	22
建物被害	全壊の主な原因		液状化	液状化	揺れ	液状化	液状化	揺れ
	全壊棟数 (棟)		2,226	365	1,477	283	136	534
	半壊棟数 (棟)		3,415	2,275	6,614	2,141	388	3,042
人的被害	死傷者数が最大となる発災季節・時間		冬・深夜	冬・深夜	冬・深夜	冬・深夜	冬・18時	冬・深夜
	死傷者の主な原因		津波	建物倒壊	建物倒壊	建物倒壊	建物倒壊	建物倒壊
	死者数 (人)		101	86	46	11	0	56
	負傷者数 (人)		166	267	1,182	227	5	322
ライフ ライン 施設被害	上水道 (1日後の断水人口) (人) *1		144	23	695	53	0	0
	下水道 (1日後の機能支障人口) (人) *1		52,917	40,881	65,103	38,684	37,006	61,670
	電力 (直後の停電軒数) *1		538	764	2,894	1,018	12	1,147
	通信 (直後の固定電話不通回線数) *1		729	775	5,585	491	207	1,453
	都市ガス (1日後の供給停止戸数) *1		11,765	11,753	0	0	0	11,844
生活支障	避難所避難者数 (当日・1日後) (人) *1		17,256	5,488	1,315	1,722	402	9,515
	帰宅困難者数 (人) *2		4,687	4,687	4,687	4,687	4,687	4,687
経済被害	直接被害 (億円) *1		2,279	965	2,837	741	342	1,544

※ は、被害の最大値を示す

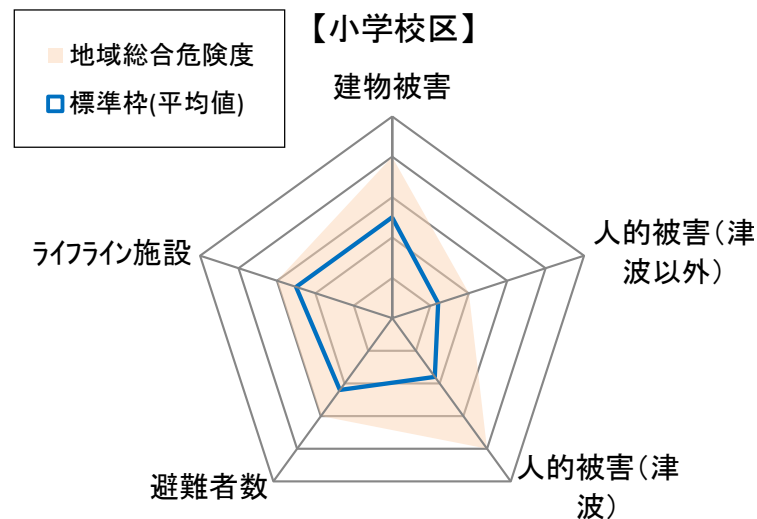
\*1：冬 18時、風速11m/s

\*2：昼12時

# 小学校区別の総合危険度

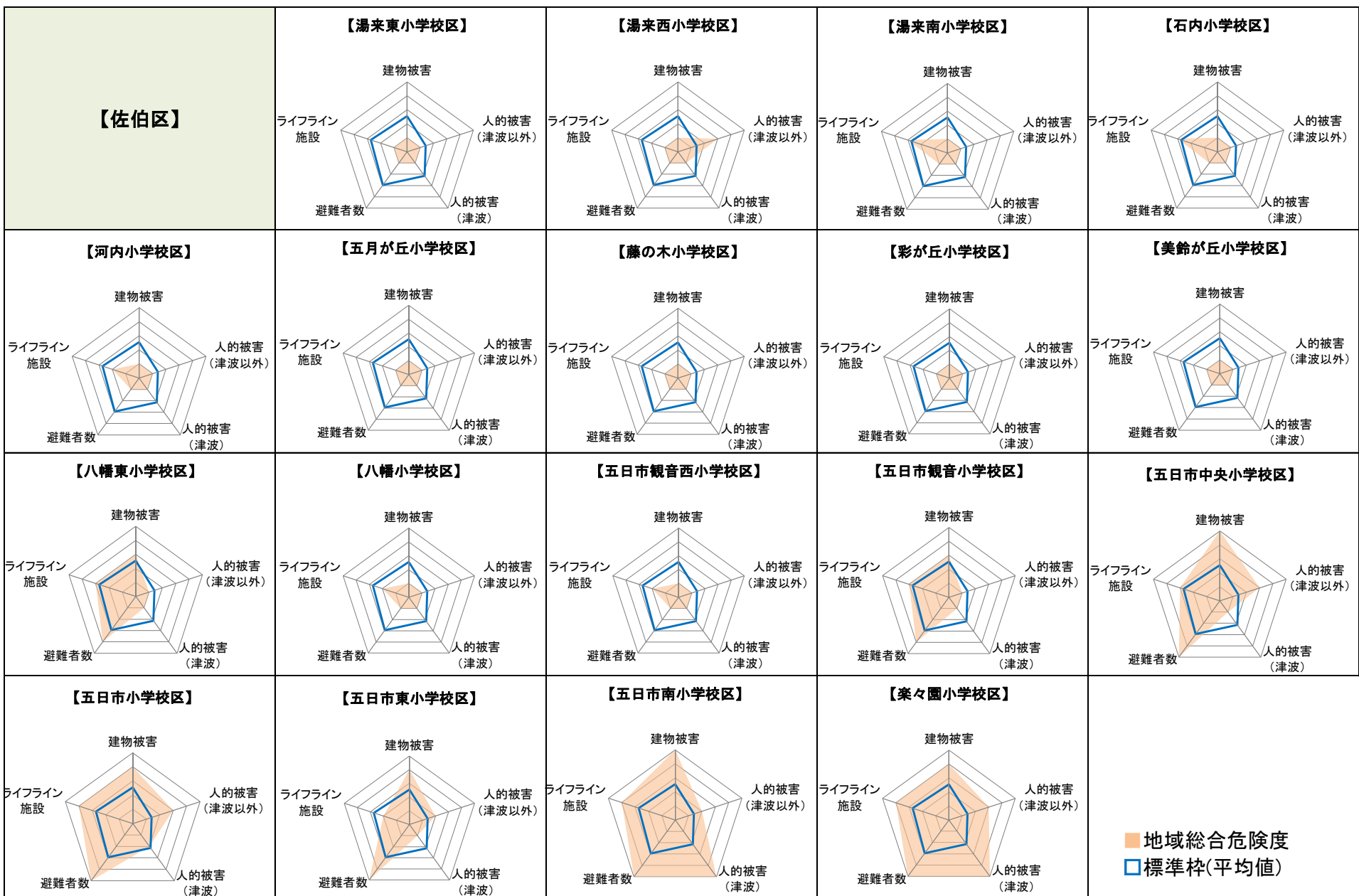
●各小学校区において6つの想定地震ごとに、5つの想定項目について、小学校区別に危険度評価（5段階のランク付け）を行い、小学校区毎にレーダーチャート形式で表示することで、各地域における地震・津波災害の危険度を判断できるようにしました。

●標準枠(平均値)からのはみ出しは、当該項目に対して防災対策の検討が必要です。

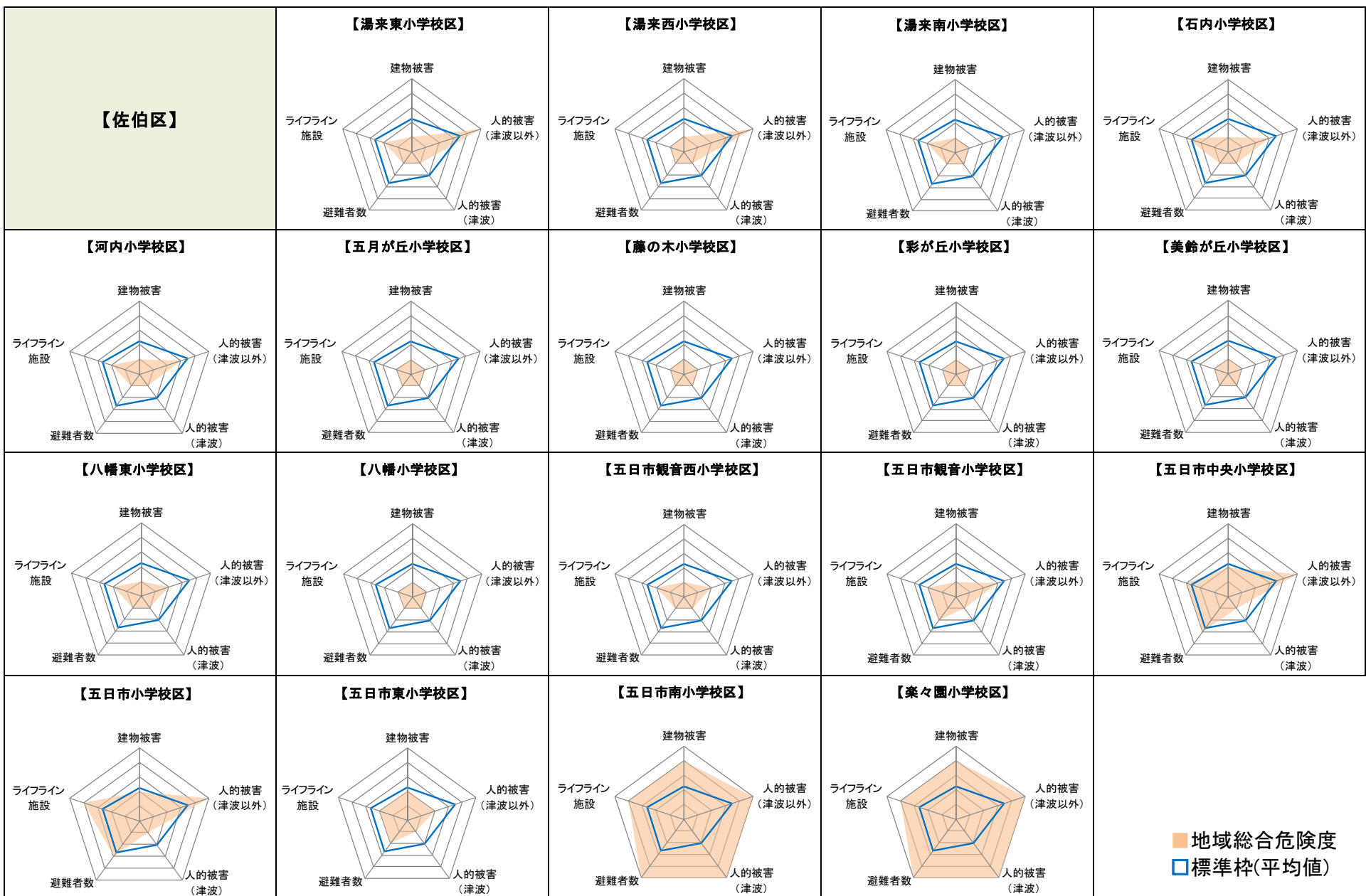


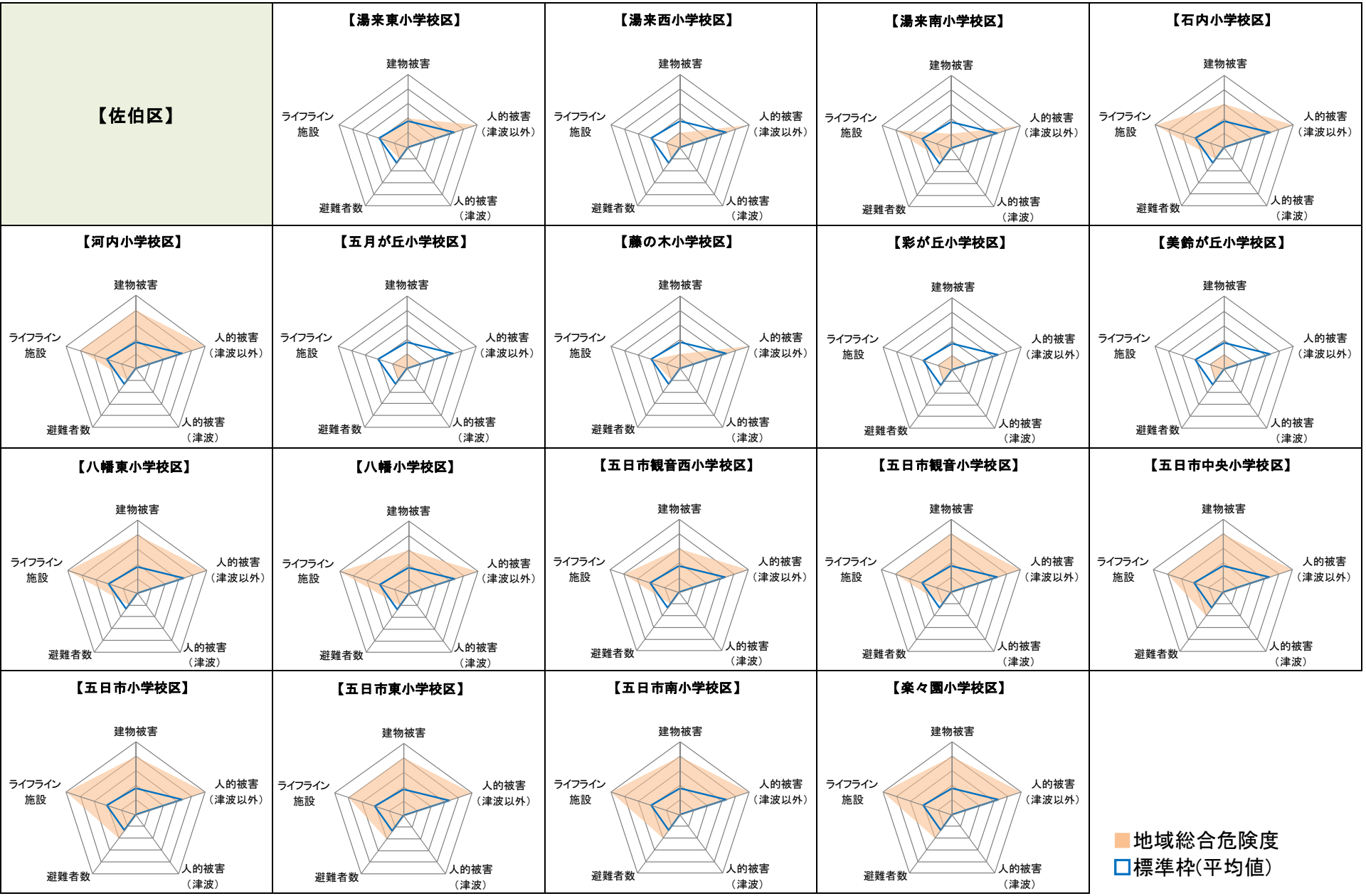
## ■想定項目

- ・建物被害
- ・人的被害(津波以外)
- ・人的被害(津波)
- ・避難者数
- ・ライフライン施設被害

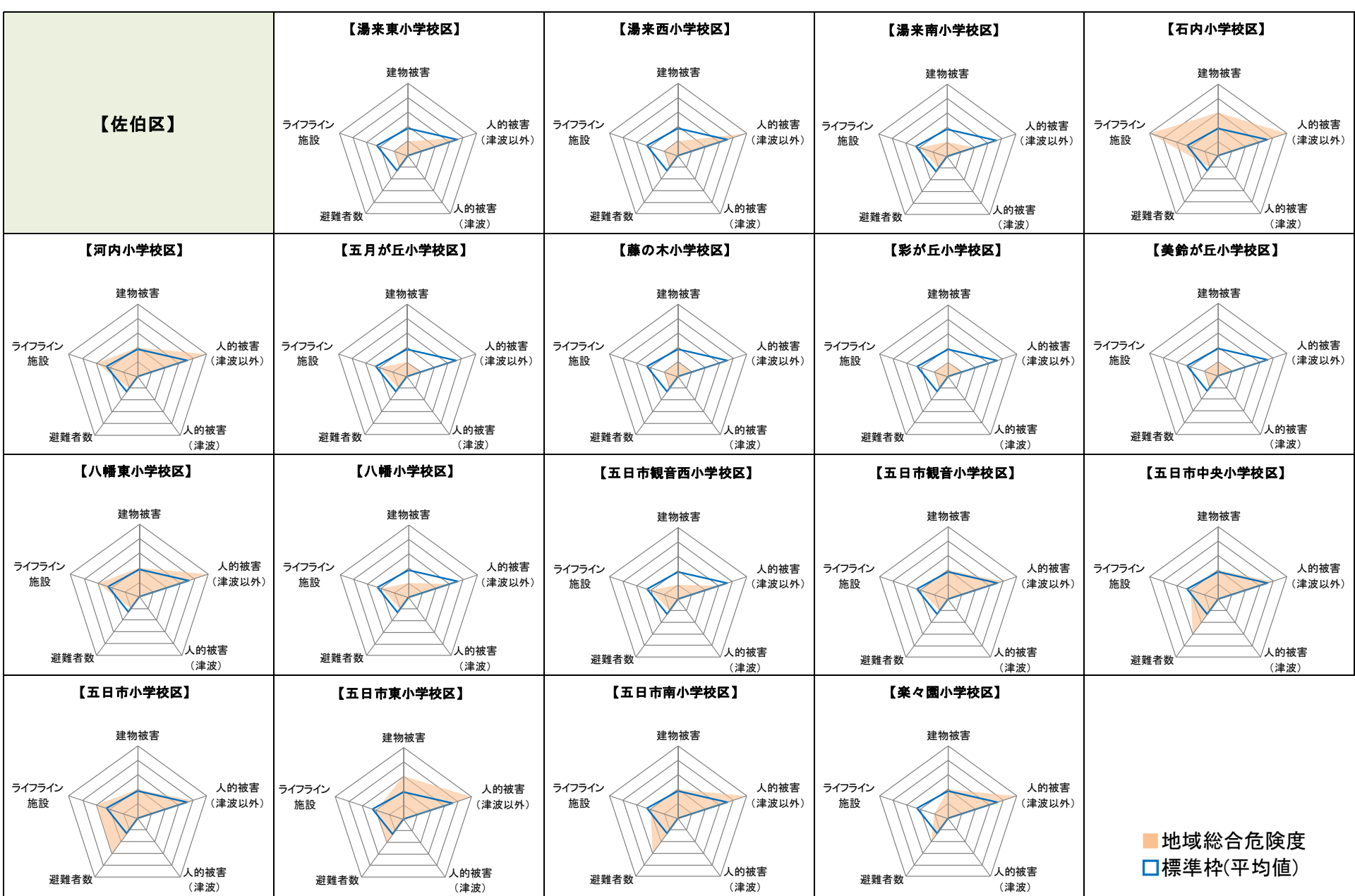


南海トラフ巨大地震の小学校区別総合危険度評価(佐伯区)

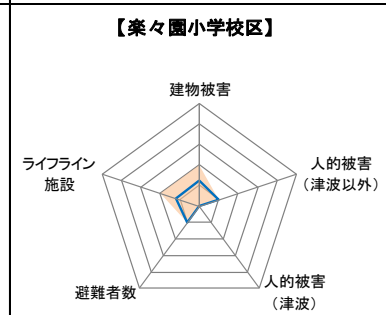
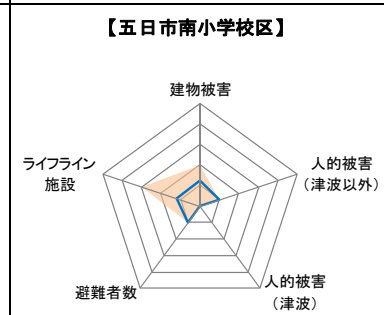
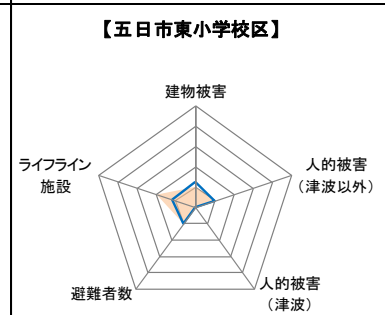
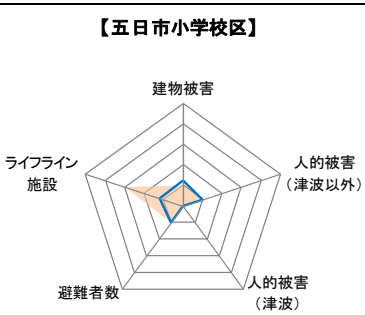
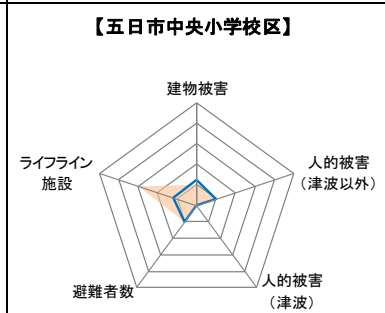
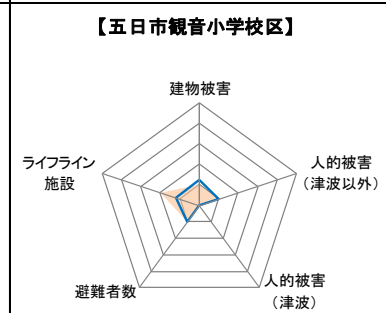
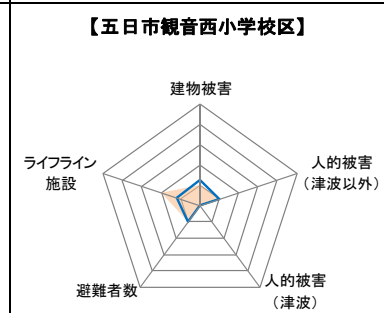
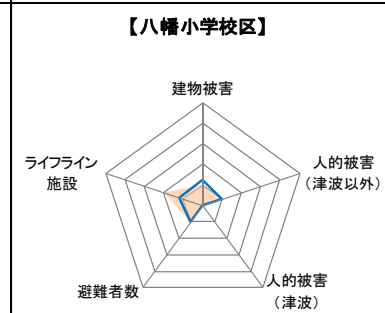
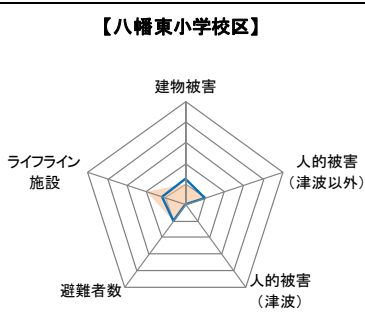
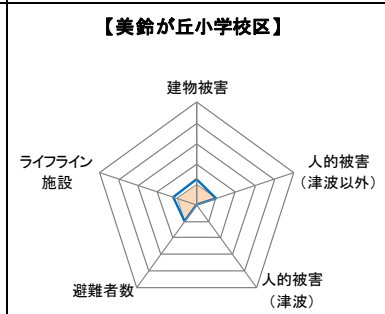
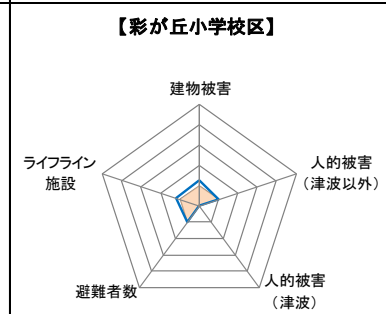
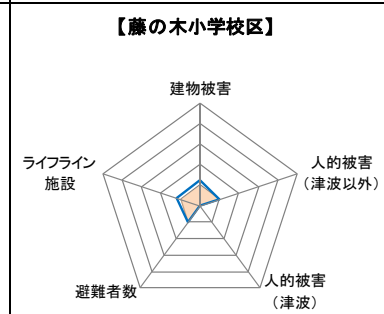
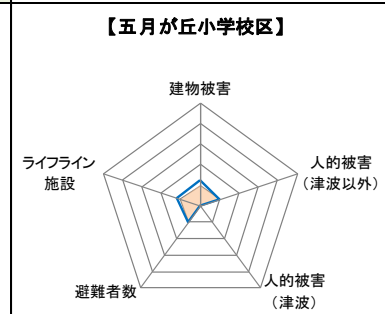
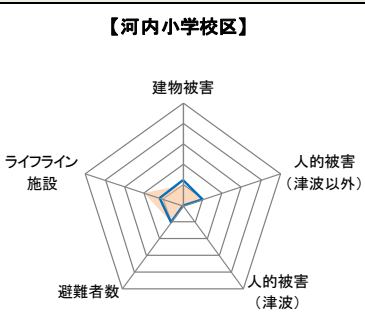
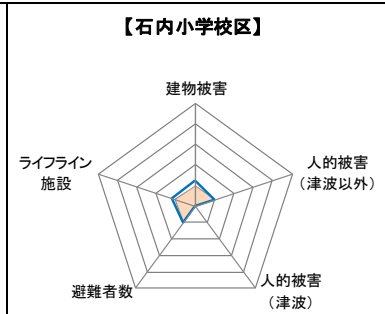
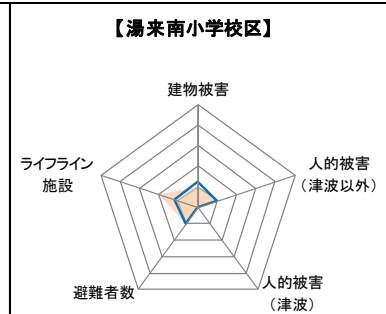
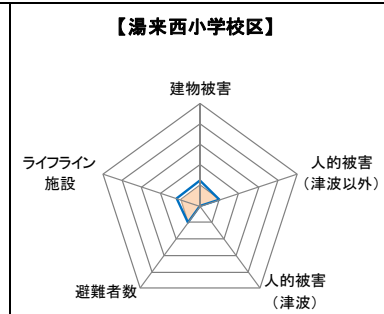
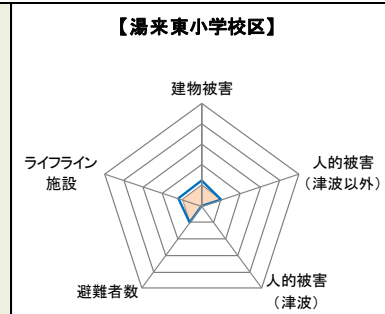




五日市断層による地震の小学校区別総合危険度評価(佐伯区)



**【佐伯区】**

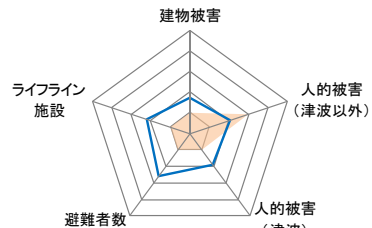


■ 地域総合危険度  
□ 標準枠(平均値)

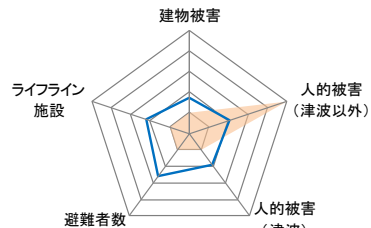


【佐伯区】

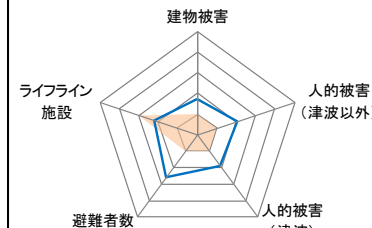
【湯来東小学校区】



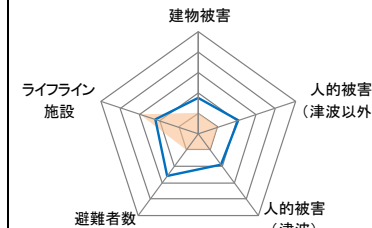
【湯来西小学校区】



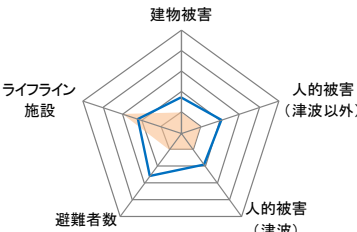
【湯来南小学校区】



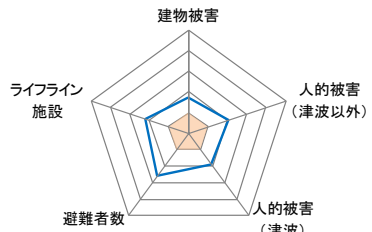
【石内小学校区】



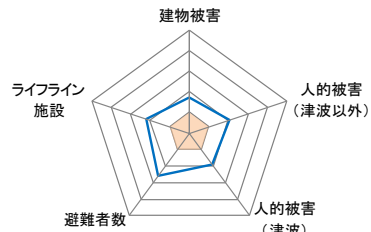
【河内小学校区】



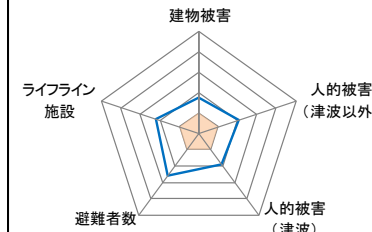
【五月が丘小学校区】



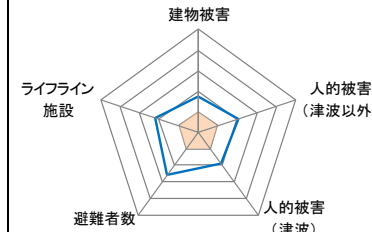
【藤の木小学校区】



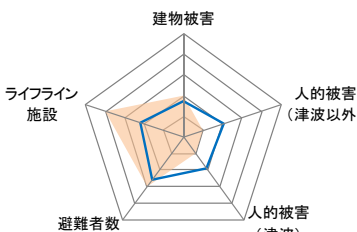
【彩が丘小学校区】



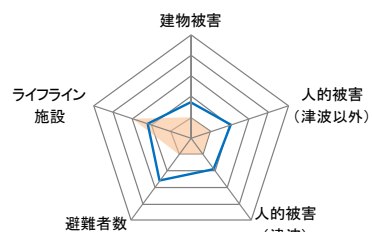
【美鈴が丘小学校区】



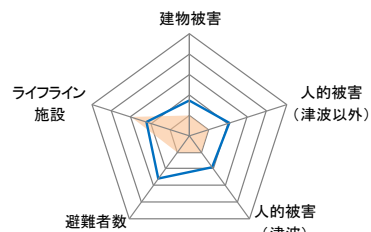
【八幡東小学校区】



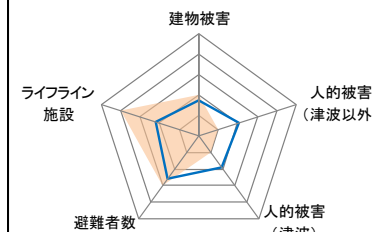
【八幡小学校区】



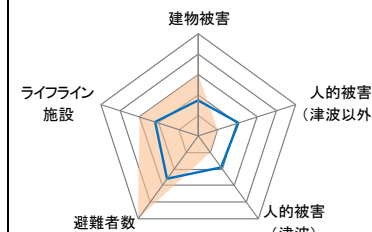
【五日市観音西小学校区】



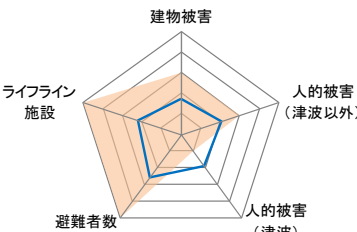
【五日市観音小学校区】



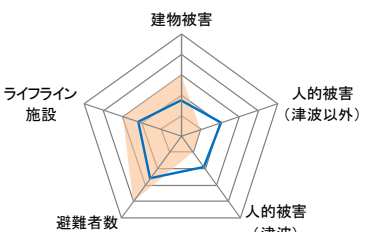
【五日市中央小学校区】



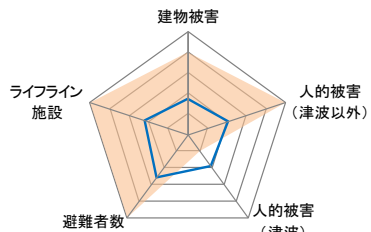
【五日市小学校区】



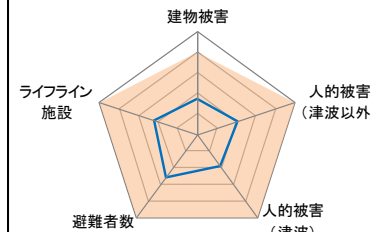
【五日市東小学校区】



【五日市南小学校区】



【楽々園小学校区】



■ 地域総合危険度  
□ 標準枠(平均値)