

安佐北区の想定結果概要

想定項目		想定地震	①南海トラフ 巨大地震	②安芸灘～ 伊予灘～ 豊後水道	③五日市断層	④己斐－広島 西縁断層帯	⑤岩国断層帯	⑥安芸灘断層群 (広島湾－岩国 沖断層帯)
地震度	震度6弱以上の面積率		0.0%	3.9%	1.9%	2.9%	0.0%	0.0%
液状化	液状化危険度面積率 (PL>30)		0.0%	0.1%	0.0%	0.1%	0.0%	0.0%
津波被害	津波の浸水面積 (ha) ※浸水深30cm以上		0	0	-	-	-	0
建物被害	全壊の主な原因		液状化	液状化	液状化	液状化	液状化	液状化
	全壊棟数 (棟)		359	126	97	128	5	37
	半壊棟数 (棟)		1,109	1,533	692	1,043	14	100
人的被害	死傷者数が最大となる発災季節・時間		冬・深夜	冬・深夜	冬・深夜	冬・深夜	-	冬・深夜
	死傷者の主な原因		建物倒壊	建物倒壊	建物倒壊	建物倒壊	-	建物倒壊
	死者数 (人)		0	4	3	5	0	1
	負傷者数 (人)		20	105	76	101	0	21
ライフ ライン 施設被害	上水道 (1日後の断水人口) (人) *1		38	34	6	12	0	0
	下水道 (1日後の機能支障人口) (人) *1		59,908	53,147	33,501	38,140	2,633	17,086
	電力 (直後の停電軒数) *1		4	285	145	285	0	2
	通信 (直後の固定電話不通回線数) *1		0	95	86	117	0	0
	都市ガス (1日後の供給停止戸数) *1		0	0	0	0	0	0
生活支障	避難所避難者数 (当日・1日後) (人) *1		1,712	1,416	130	171	40	944
	帰宅困難者数 (人) *2		5,761	5,761	5,761	5,761	5,761	5,761
経済被害	直接被害 (億円) *1		530	574	262	355	13	65

※ は、被害の最大値を示す

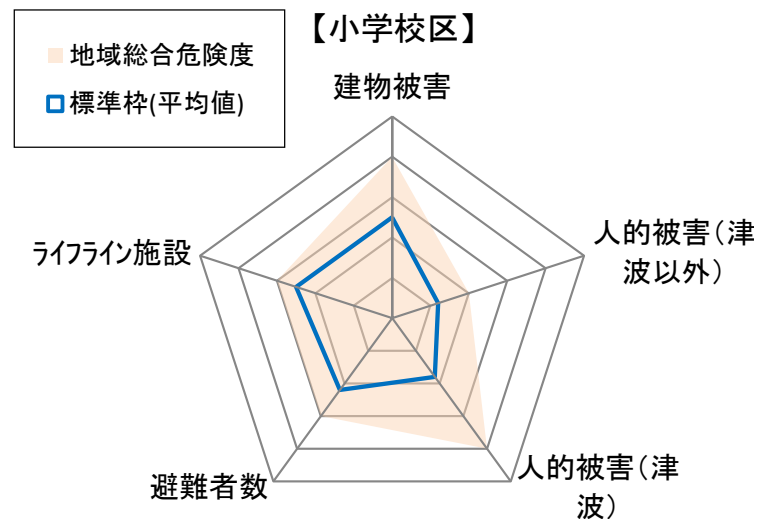
*1：冬 18時、風速11m/s

*2：昼12時

小学校区別の総合危険度

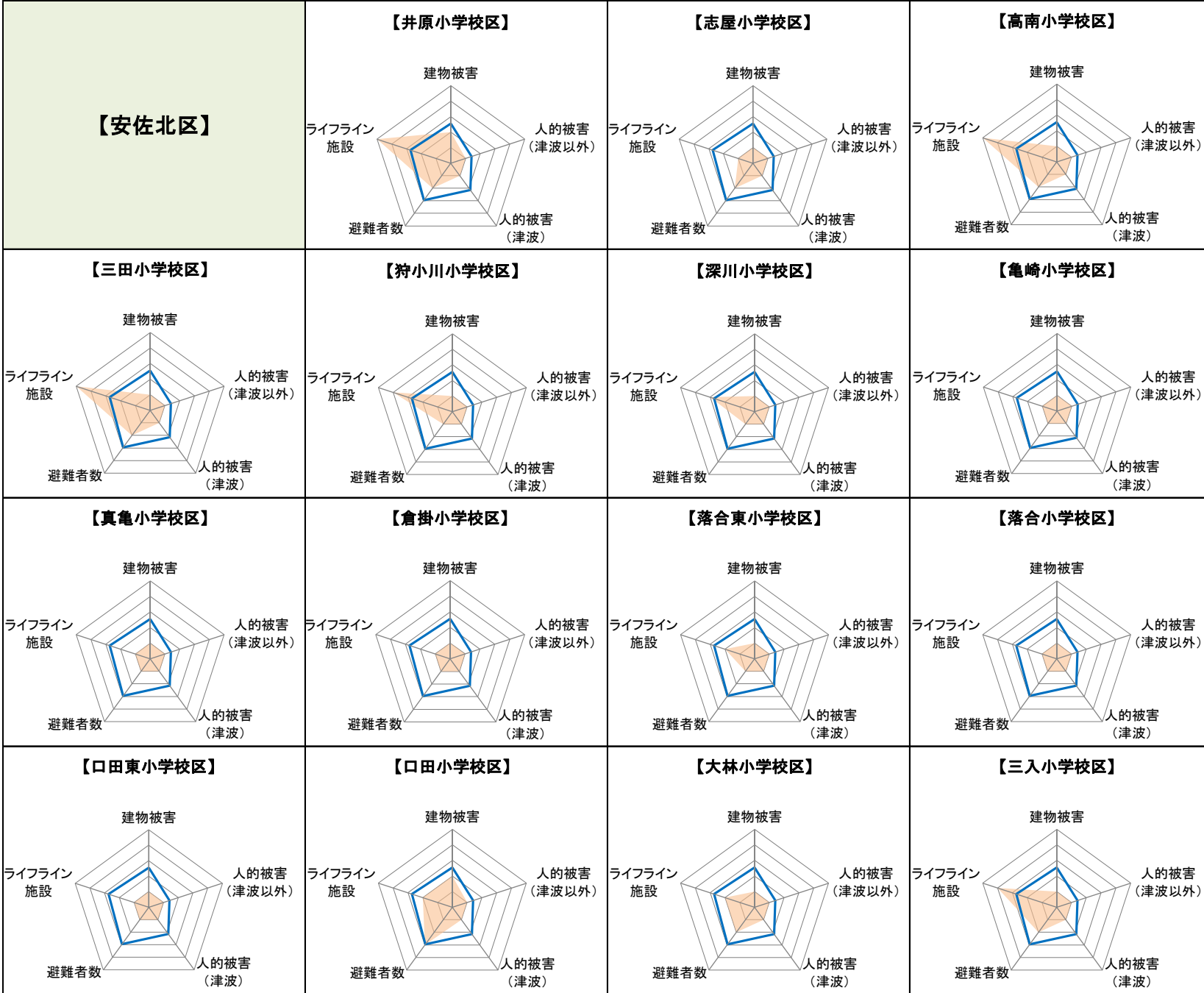
●各小学校区において6つの想定地震ごとに、5つの想定項目について、小学校区別に危険度評価（5段階のランク付け）を行い、小学校区毎にレーダーチャート形式で表示することで、各地域における地震・津波災害の危険度を判断できるようにしました。

●標準枠(平均値)からのはみ出しは、当該項目に対して防災対策の検討が必要です。



■ 想定項目

- ・建物被害
- ・人的被害(津波以外)
- ・人的被害(津波)
- ・避難者数
- ・ライフライン施設被害

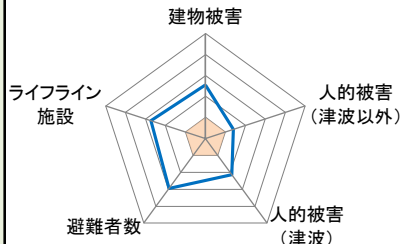


南海トラフ巨大地震の小学校区別総合危険度評価(安佐北区)

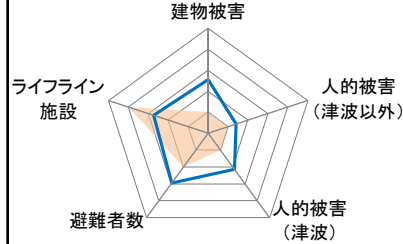
■ 地域総合危険度
■ 標準枠(平均値)

【安佐北区】

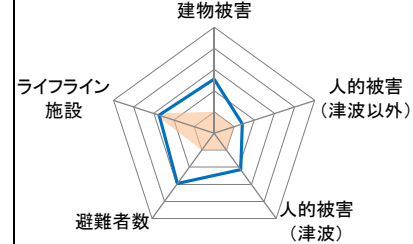
【三入東小学校区】



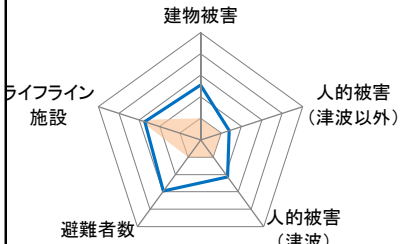
【可部小学校区】



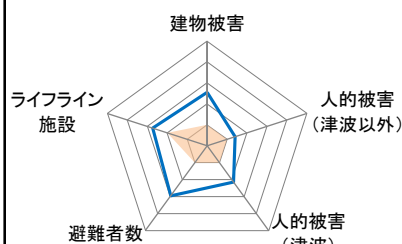
【可部南小学校区】



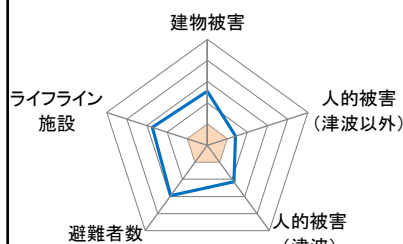
【亀山小学校区】



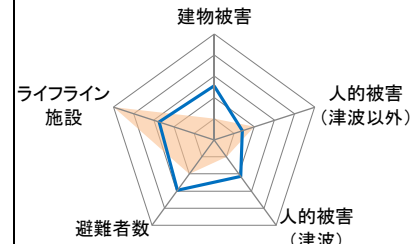
【亀山南小学校区】



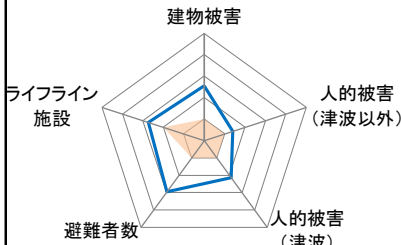
【鈴張小学校区】



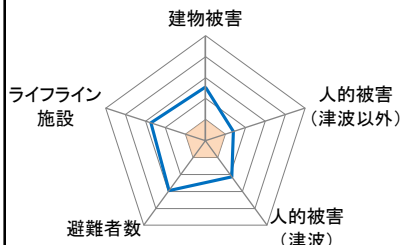
【小河内小学校区】



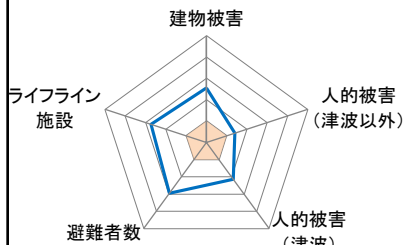
【飯室小学校区】



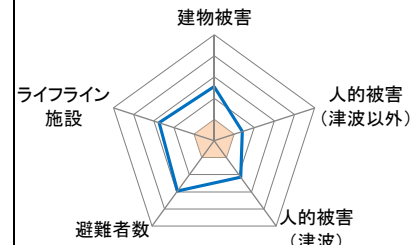
【久地小学校区】



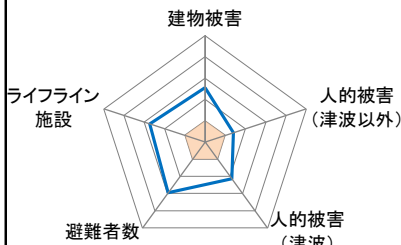
【久地南小学校区】



【簡瀬小学校区】



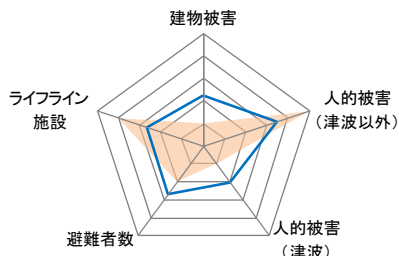
【日浦小学校区】



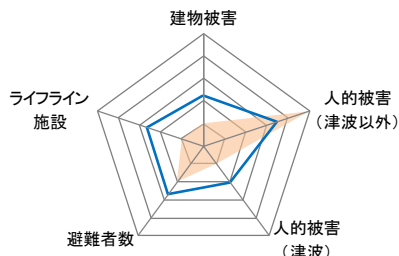
■ 地域総合危険度
□ 標準枠(平均値)

【安佐北区】

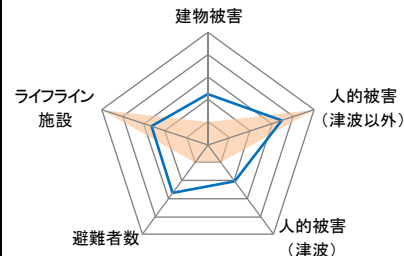
【井原小学校区】



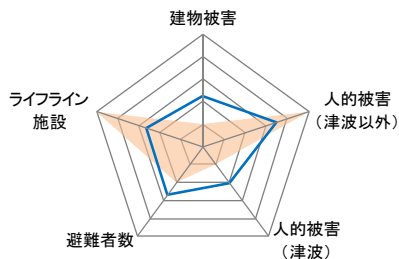
【志屋小学校区】



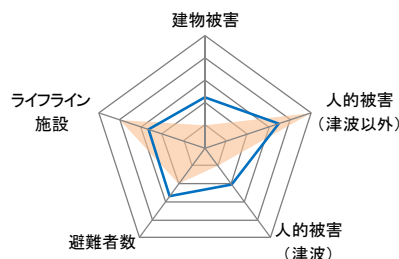
【高南小学校区】



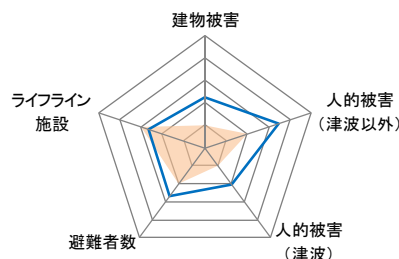
【三田小学校区】



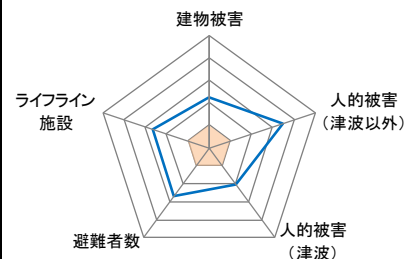
【狩小川小学校区】



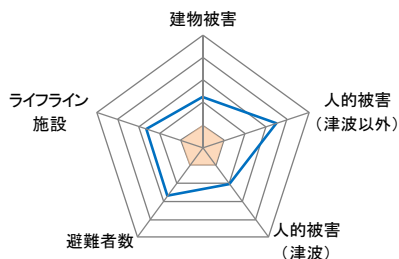
【深川小学校区】



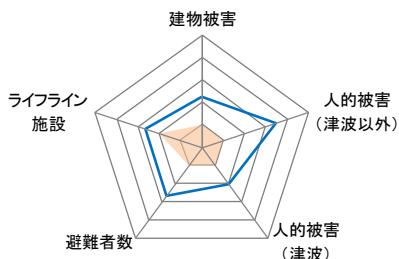
【亀崎小学校区】



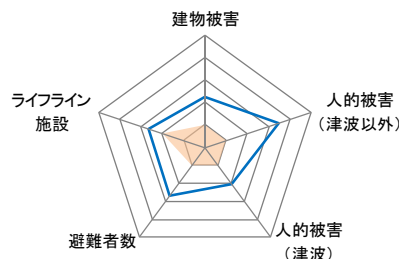
【真亀小学校区】



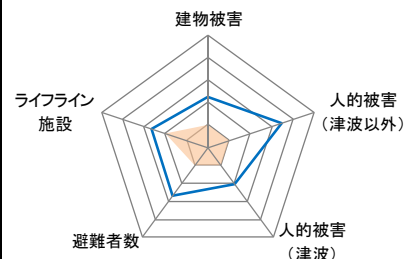
【倉掛小学校区】



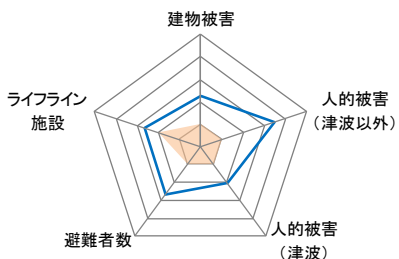
【落合東小学校区】



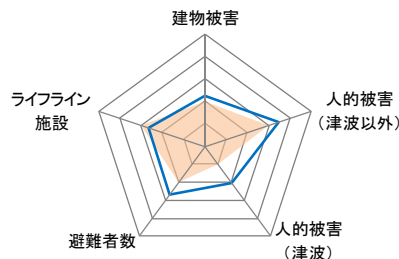
【落合小学校区】



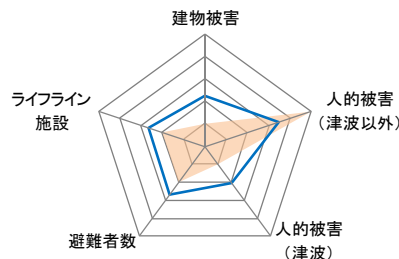
【口田東小学校区】



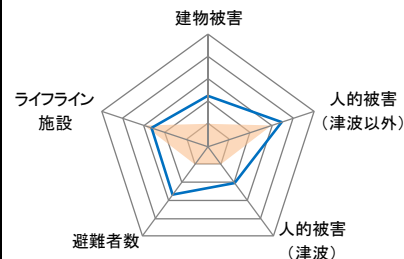
【口田小学校区】



【大林小学校区】

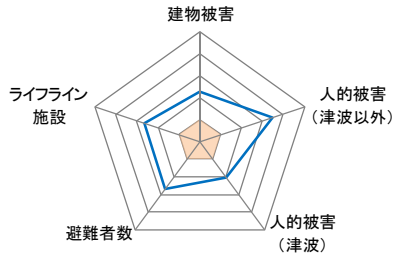


【三入小学校区】

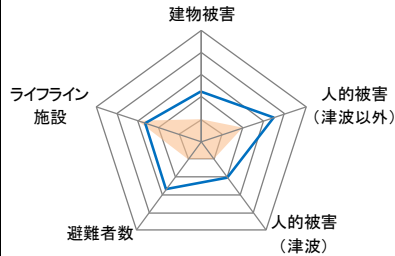


【安佐北区】

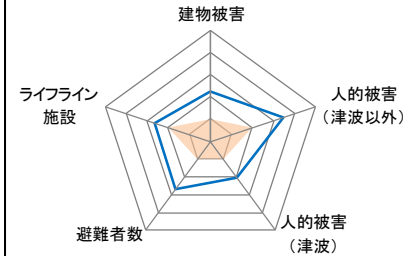
【三入東小学校区】



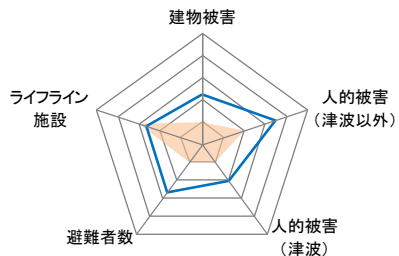
【可部小学校区】



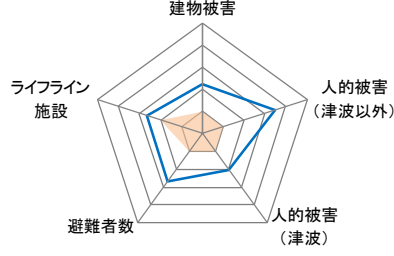
【可部南小学校区】



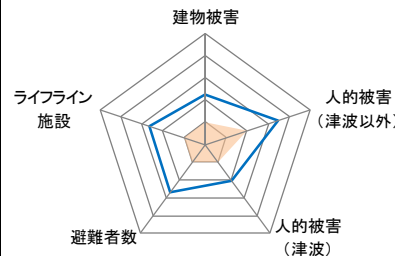
【亀山小学校区】



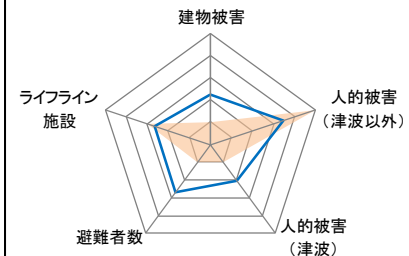
【亀山南小学校区】



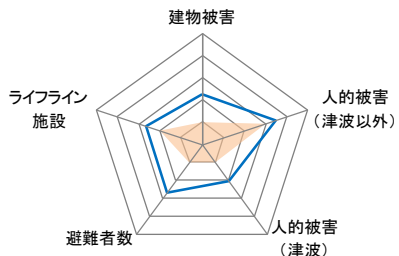
【鈴張小学校区】



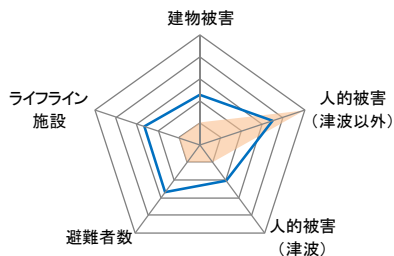
【小河内小学校区】



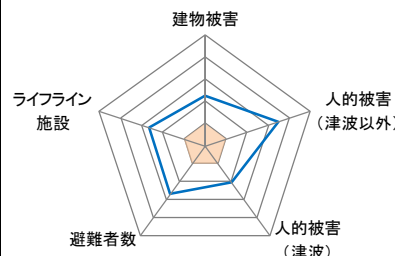
【飯室小学校区】



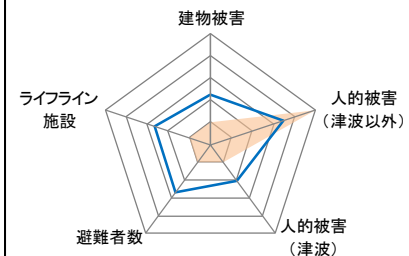
【久地小学校区】



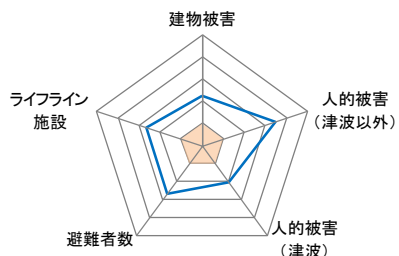
【久地南小学校区】



【筒瀬小学校区】



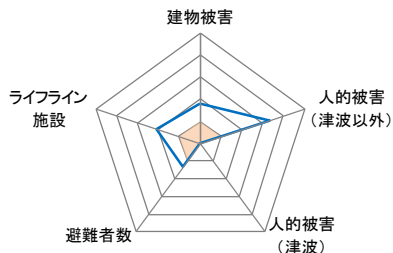
【日浦小学校区】



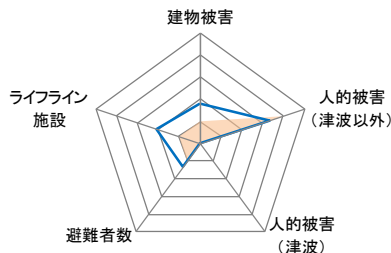
■ 地域総合危険度
□ 標準枠(平均値)

【安佐北区】

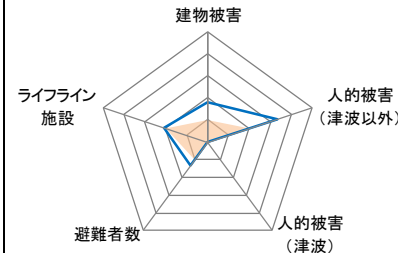
【井原小学校区】



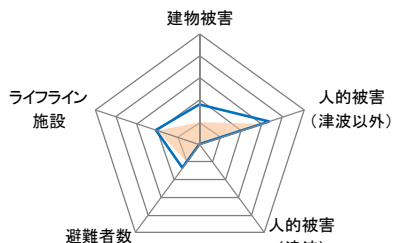
【志屋小学校区】



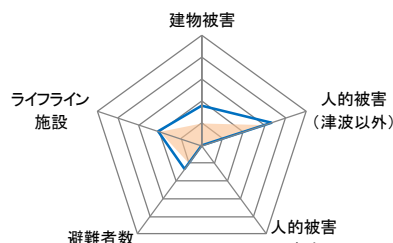
【高南小学校区】



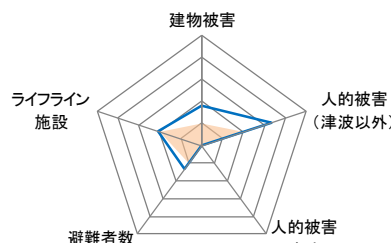
【三田小学校区】



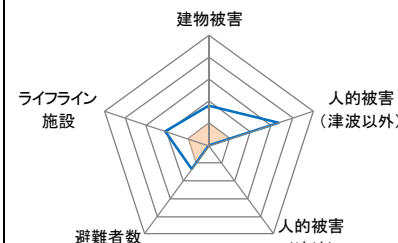
【狩小川小学校区】



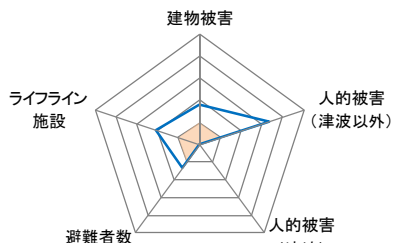
【深川小学校区】



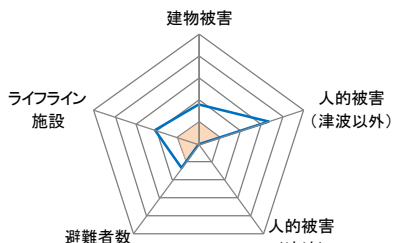
【亀崎小学校区】



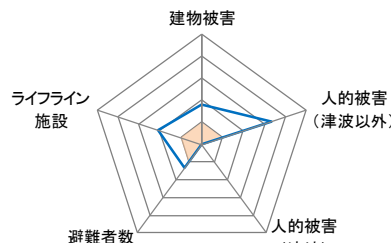
【真亀小学校区】



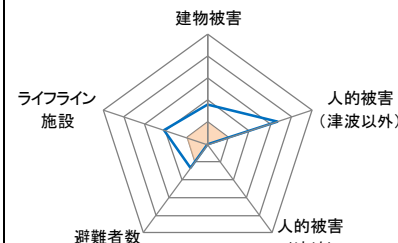
【倉掛小学校区】



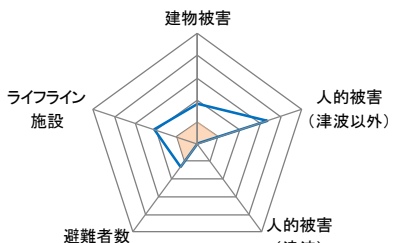
【落合東小学校区】



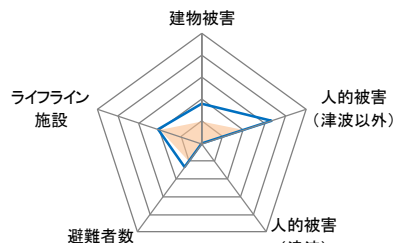
【落合小学校区】



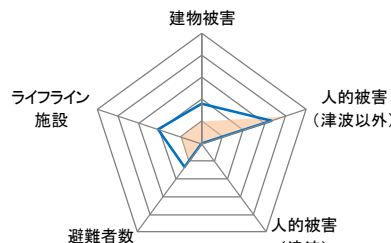
【口田東小学校区】



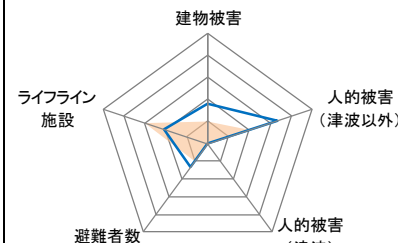
【口田小学校区】



【大林小学校区】

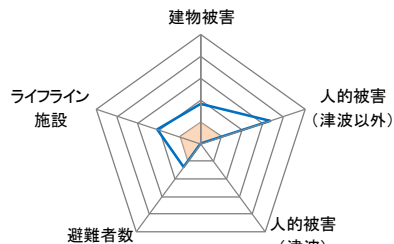


【三入小学校区】

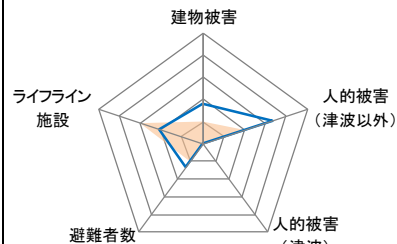


【安佐北区】

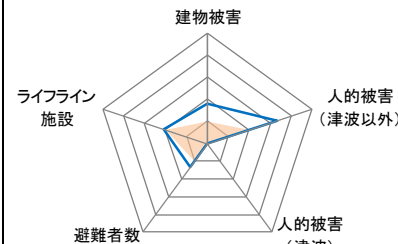
【三入東小学校区】



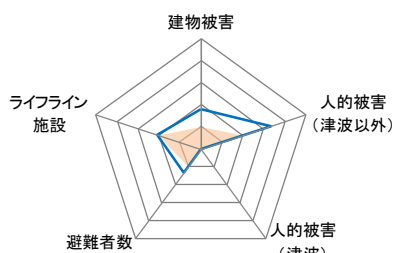
【可部小学校区】



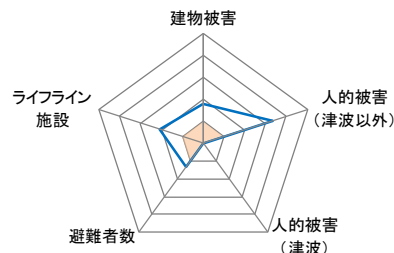
【可部南小学校区】



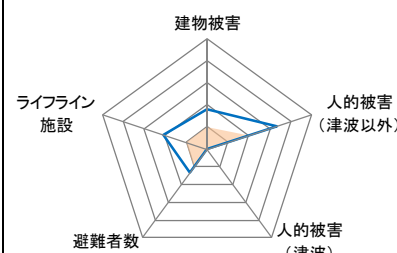
【亀山小学校区】



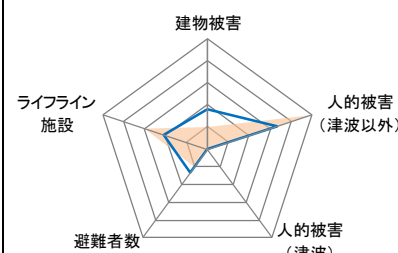
【亀山南小学校区】



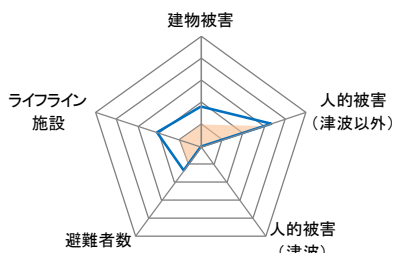
【鈴張小学校区】



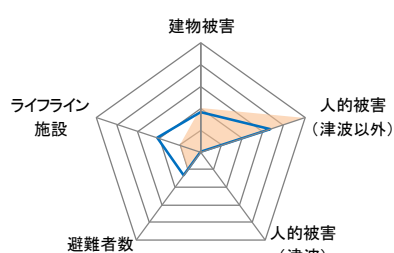
【小河内小学校区】



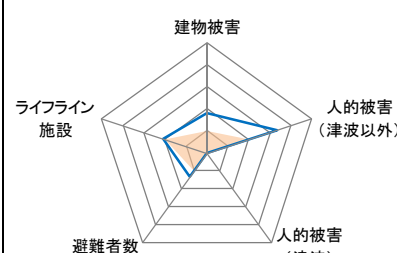
【飯室小学校区】



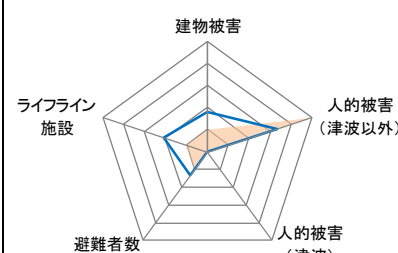
【久地小学校区】



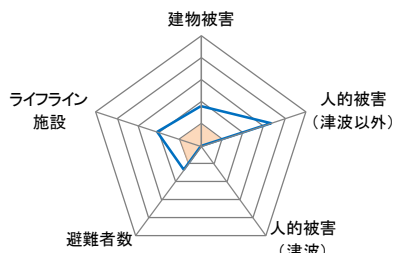
【久地南小学校区】



【筒瀬小学校区】



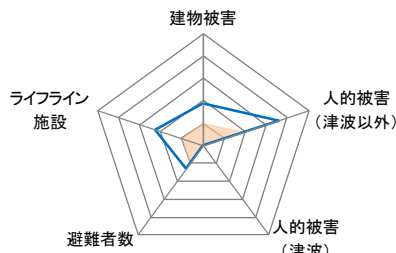
【日浦小学校区】



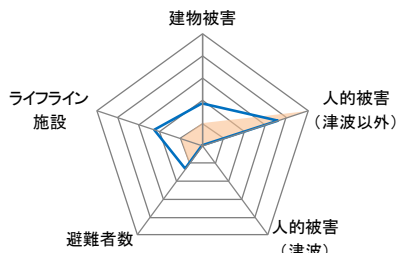
■ 地域総合危険度
□ 標準枠(平均値)

【安佐北区】

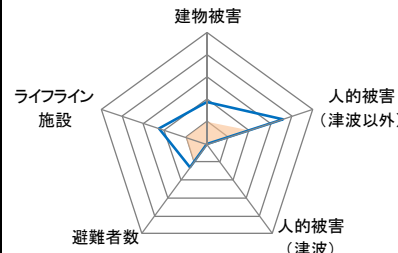
【井原小学校区】



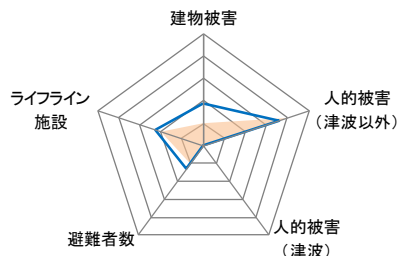
【志屋小学校区】



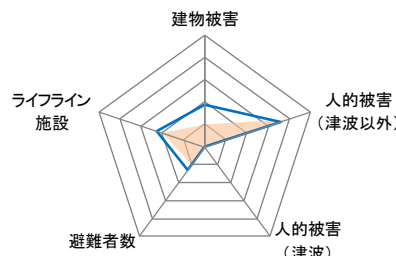
【高南小学校区】



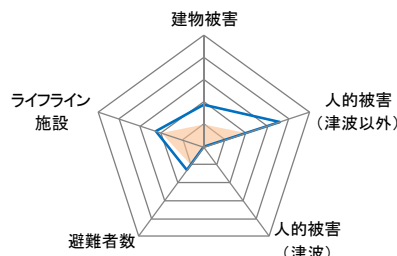
【三田小学校区】



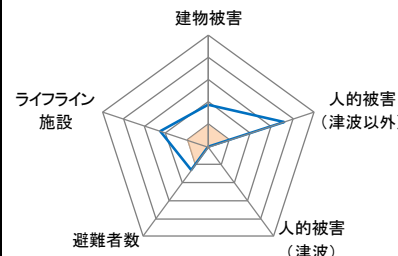
【狩小川小学校区】



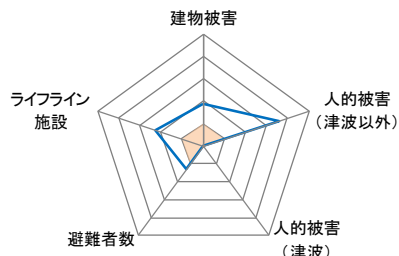
【深川小学校区】



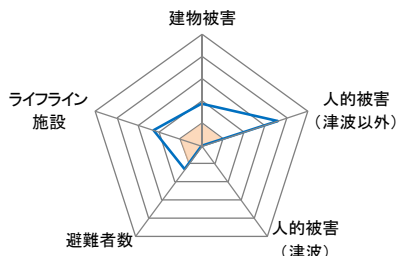
【亀崎小学校区】



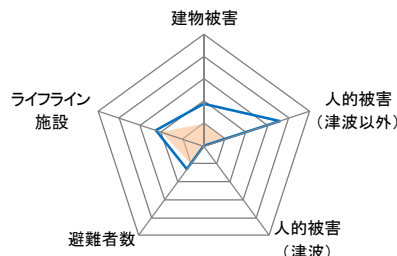
【真亀小学校区】



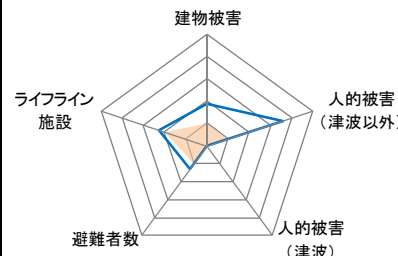
【倉掛小学校区】



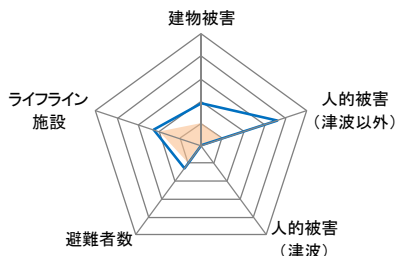
【落合東小学校区】



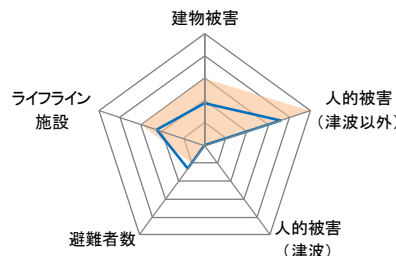
【落合小学校区】



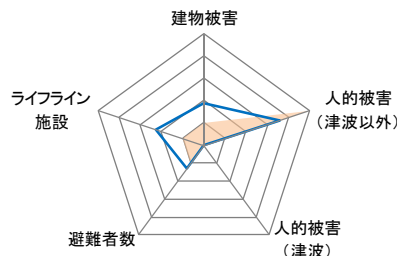
【口田東小学校区】



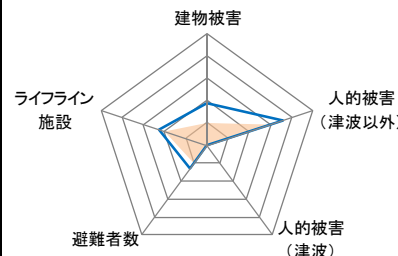
【口田小学校区】

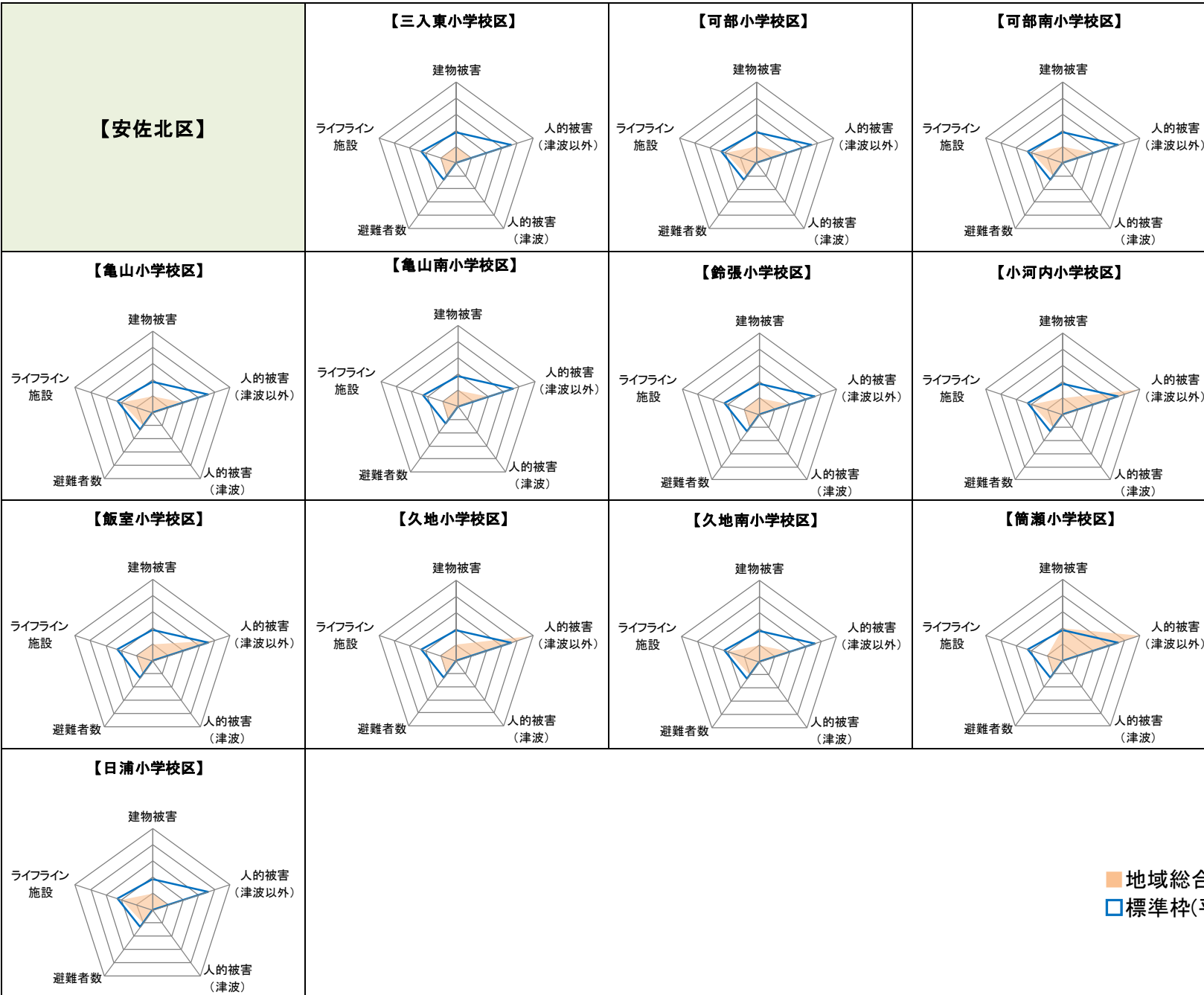


【大林小学校区】



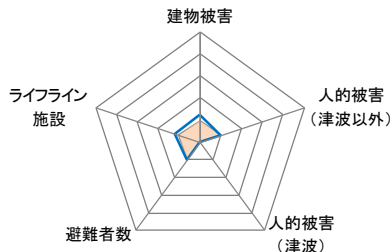
【三入小学校区】



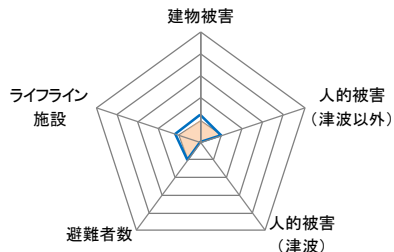


【安佐北区】

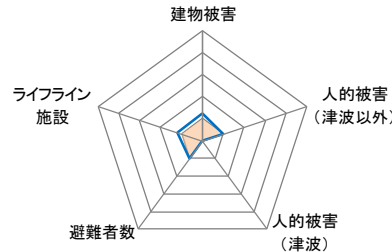
【井原小学校区】



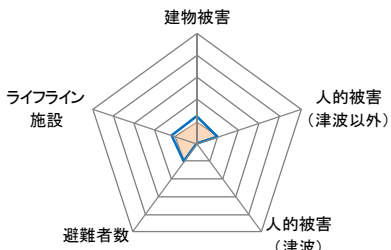
【志屋小学校区】



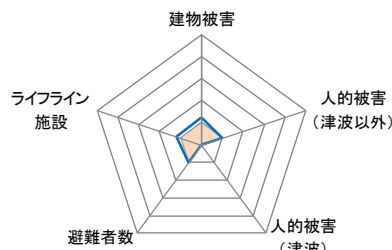
【高南小学校区】



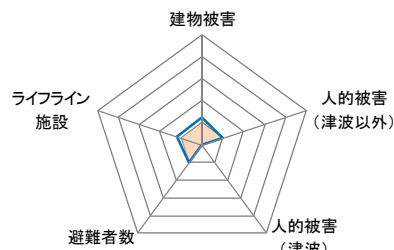
【三田小学校区】



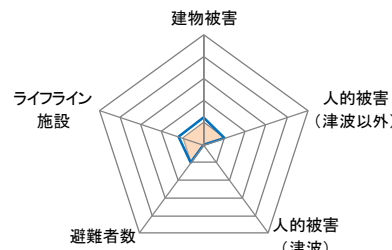
【狩小川小学校区】



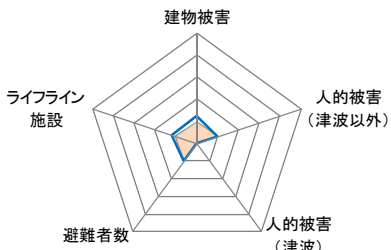
【深川小学校区】



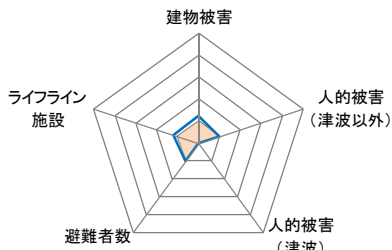
【亀崎小学校区】



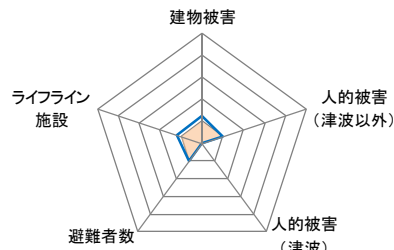
【真亀小学校区】



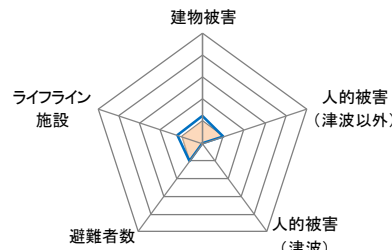
【倉掛小学校区】



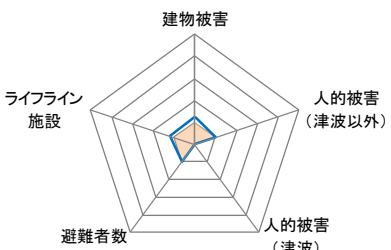
【落合東小学校区】



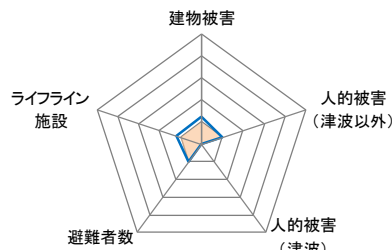
【落合小学校区】



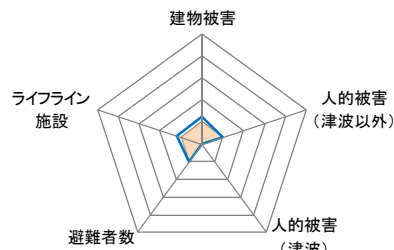
【口田東小学校区】



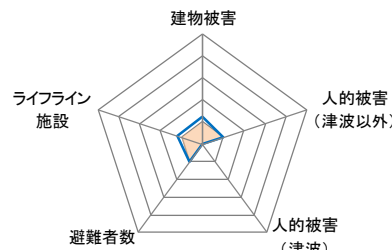
【口田小学校区】



【大林小学校区】

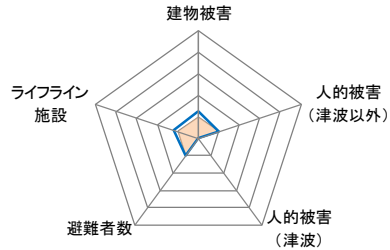


【三入小学校区】

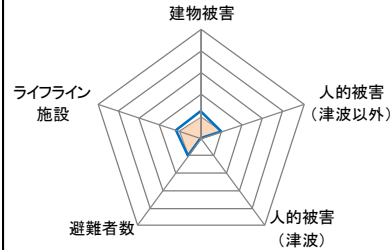


【安佐北区】

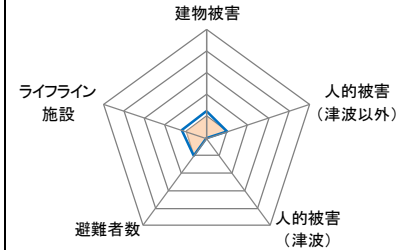
【三入東小学校区】



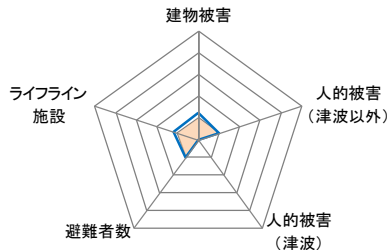
【可部小学校区】



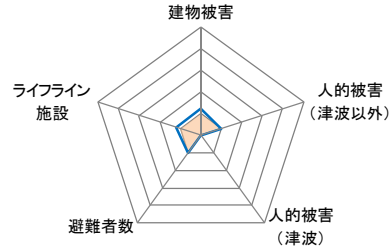
【可部南小学校区】



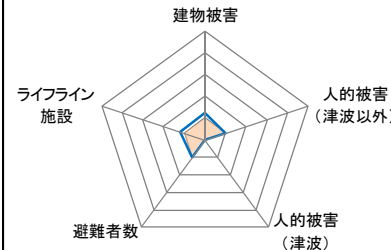
【亀山小学校区】



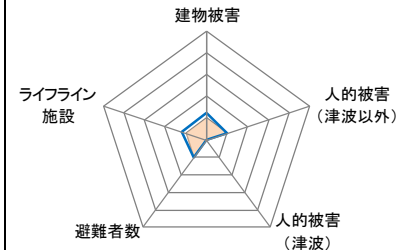
【亀山南小学校区】



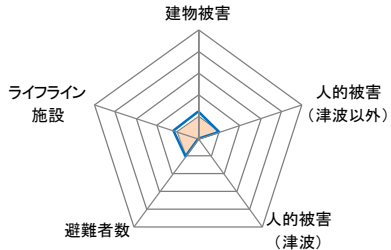
【鈴張小学校区】



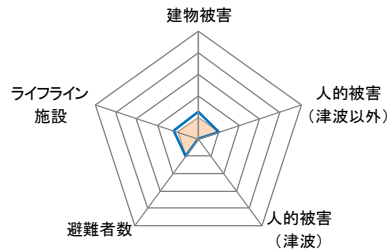
【小河内小学校区】



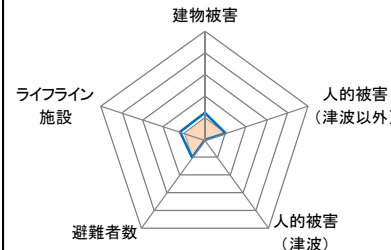
【飯室小学校区】



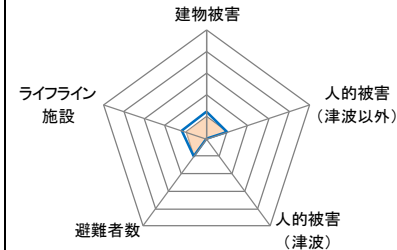
【久地小学校区】



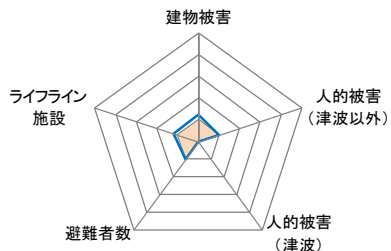
【久地南小学校区】



【筒瀬小学校区】



【日浦小学校区】

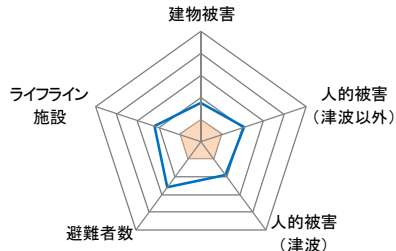


■ 地域総合危険度
□ 標準枠(平均値)

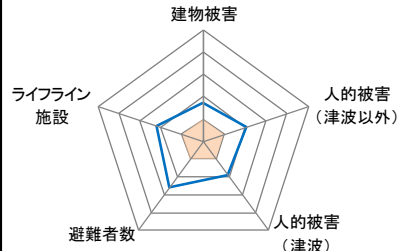


【安佐北区】

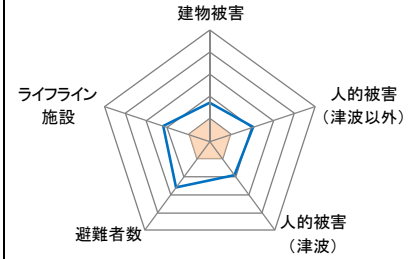
【三入東小学校区】



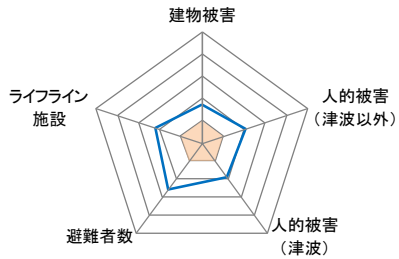
【可部小学校区】



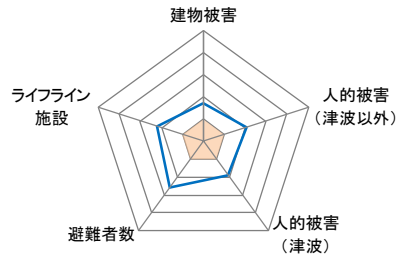
【可部南小学校区】



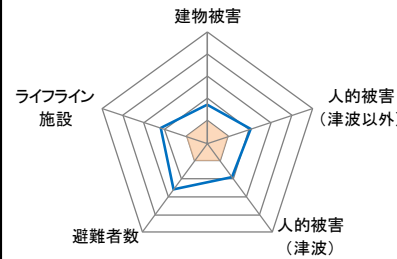
【亀山小学校区】



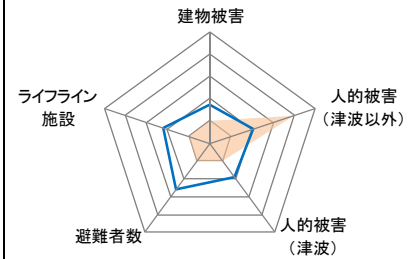
【亀山南小学校区】



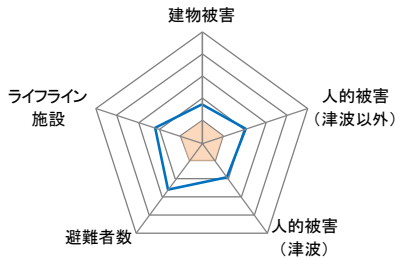
【鈴張小学校区】



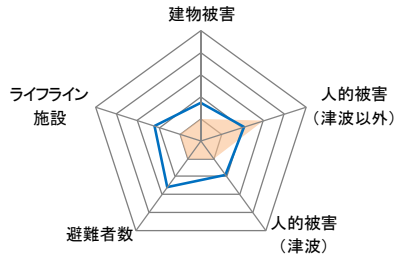
【小河内小学校区】



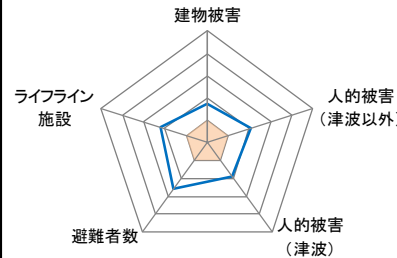
【飯室小学校区】



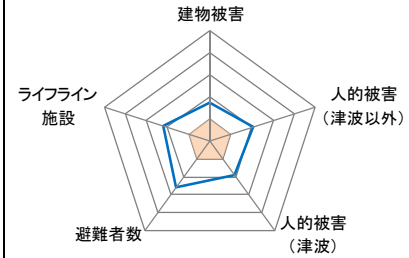
【久地小学校区】



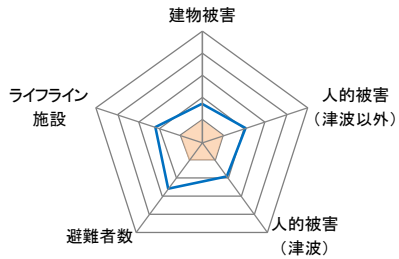
【久地南小学校区】



【筒瀬小学校区】



【日浦小学校区】



■ 地域総合危険度
□ 標準枠(平均値)