

# 安芸区の想定結果概要

想定項目		想定地震	①南海トラフ 巨大地震	②安芸灘～ 伊予灘～ 豊後水道	③五日市断層	④己斐－広島 西縁断層帯	⑤岩国断層帯	⑥安芸灘断層群 (広島湾－岩国 沖断層帯)
地震度	震度6弱以上の面積率		2.4%	31.6%	0.2%	0.2%	0.0%	0.1%
液状化	液状化危険度面積率 (PL>30)		3.6%	3.7%	2.5%	3.5%	0.0%	2.6%
津波被害	津波の浸水面積 (ha) ※浸水深30cm以上		192	143	-	-	-	107
建物被害	全壊の主な原因		液状化	揺れ	液状化	液状化	液状化	津波
	全壊棟数 (棟)		1,884	964	98	102	54	282
	半壊棟数 (棟)		3,316	4,298	387	546	98	1,658
人的被害	死傷者数が最大となる発災季節・時間		冬・深夜	冬・深夜	冬・深夜	冬・深夜	冬・18時	冬・深夜
	死傷者の主な原因		津波	津波	建物倒壊	建物倒壊	建物倒壊、ブロック塀	津波
	死者数 (人)		786	517	3	4	0	608
	負傷者数 (人)		432	538	78	81	2	249
ライフ ライン 施設被害	上水道 (1日後の断水人口) (人) *1		330	152	1	3	0	0
	下水道 (1日後の機能支障人口) (人) *1		37,239	40,985	15,391	17,033	8,354	21,676
	電力 (直後の停電軒数) *1		860	2,449	39	39	4	324
	通信 (直後の固定電話不通回線数) *1		6,043	4,060	6	4	0	4,358
	都市ガス (1日後の供給停止戸数) *1		2,511	1,385	0	0	0	1,131
生活支障	避難所避難者数 (当日・1日後) (人) *1		10,009	8,425	763	999	233	5,519
	帰宅困難者数 (人) *2		3,107	3,107	3,107	3,107	3,107	3,107
経済被害	直接被害 (億円) *1		2,051	2,000	173	205	106	833

※ は、被害の最大値を示す

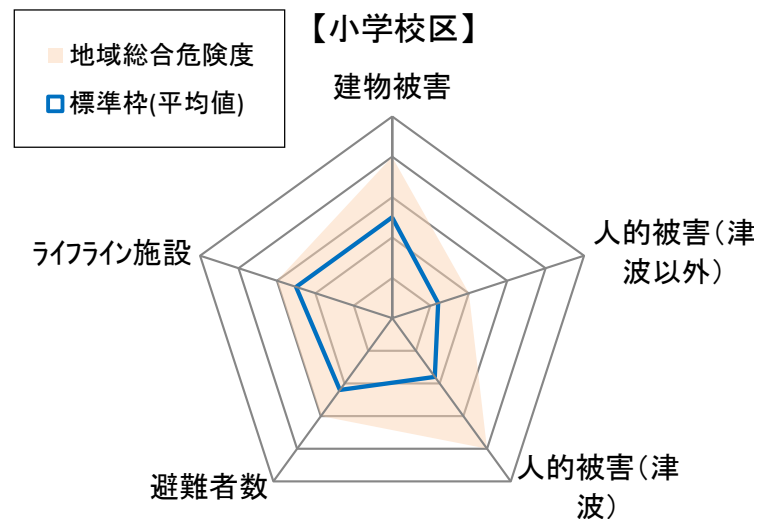
\*1：冬 18時、風速11m/s

\*2：昼12時

# 小学校区別の総合危険度

●各小学校区において6つの想定地震ごとに、5つの想定項目について、小学校区別に危険度評価（5段階のランク付け）を行い、小学校区毎にレーダーチャート形式で表示することで、各地域における地震・津波災害の危険度を判断できるようにしました。

●標準枠(平均値)からのはみ出しは、当該項目に対して防災対策の検討が必要です。



## ■想定項目

- ・建物被害
- ・人的被害(津波以外)
- ・人的被害(津波)
- ・避難者数
- ・ライフライン施設被害

【安芸区】

【瀬野小学校区】

【みどり坂小学校区】

【中野小学校区】

【中野東小学校区】

【畑賀小学校区】

【阿戸小学校区】

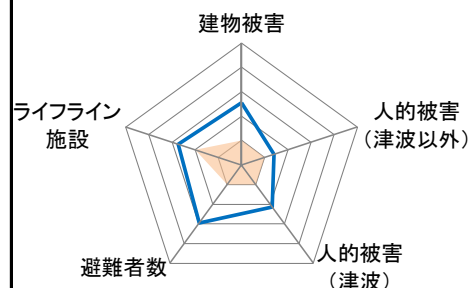
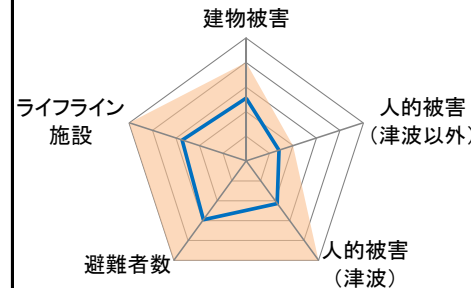
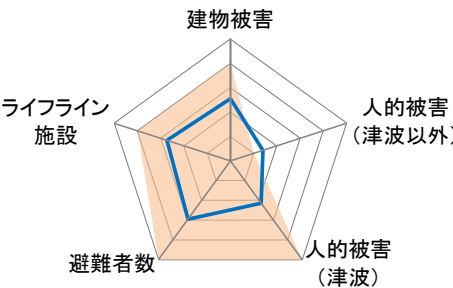
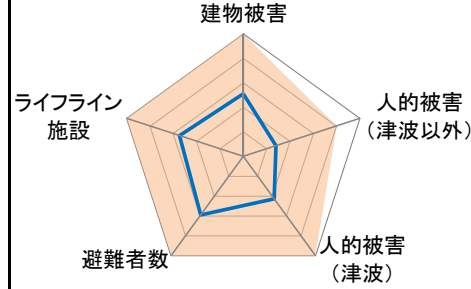
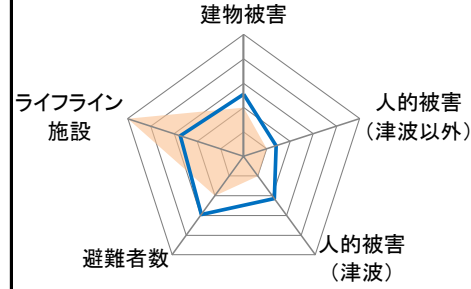
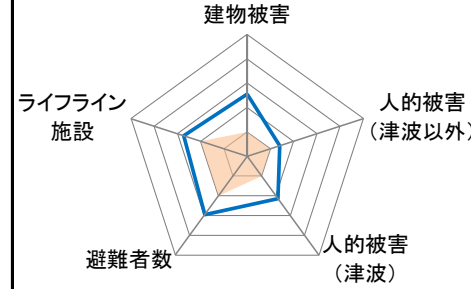
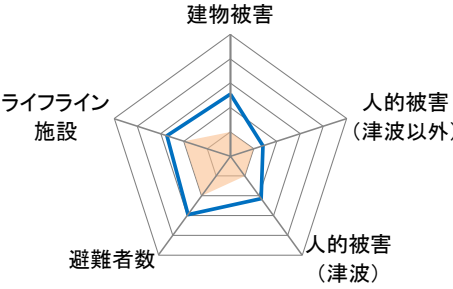
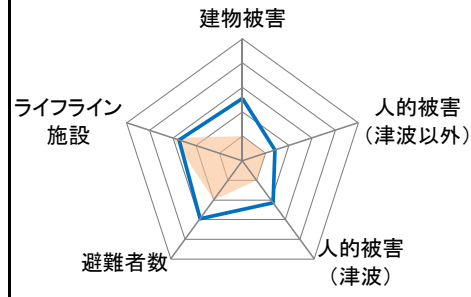
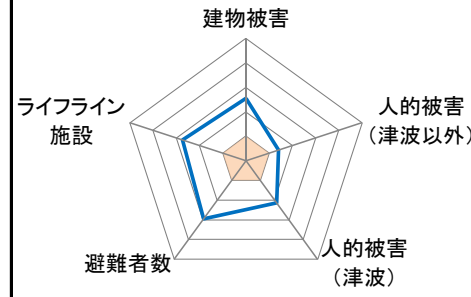
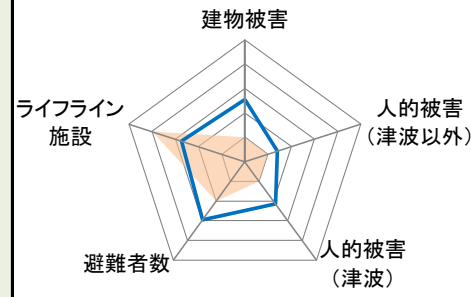
【船越小学校区】

【矢野西小学校区】

【矢野小学校区】

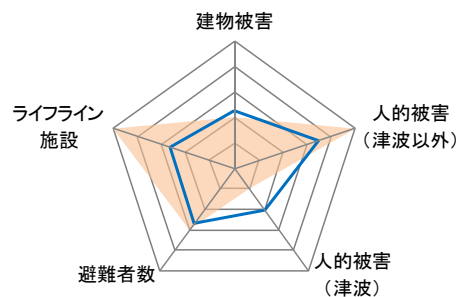
【矢野南小学校区】

■ 地域総合危険度  
□ 標準枠(平均値)

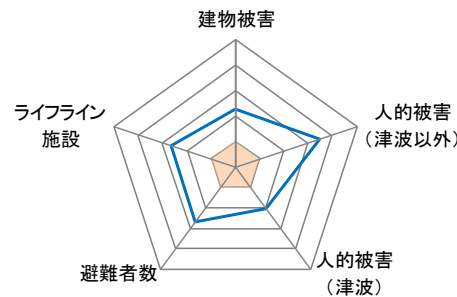


【安芸区】

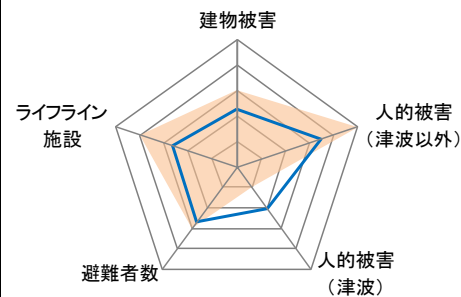
【瀬野小学校区】



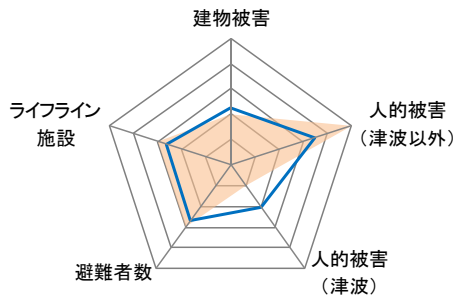
【みどり坂小学校区】



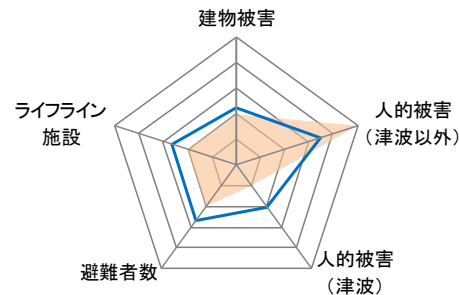
【中野小学校区】



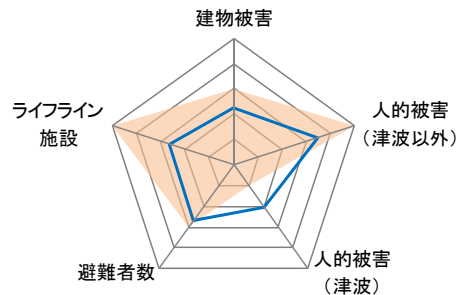
【中野東小学校区】



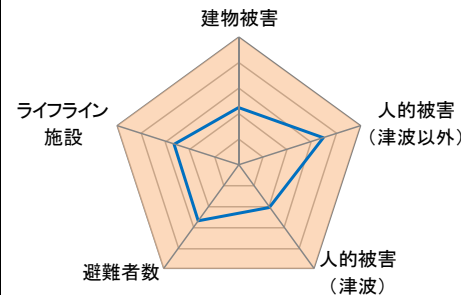
【畑賀小学校区】



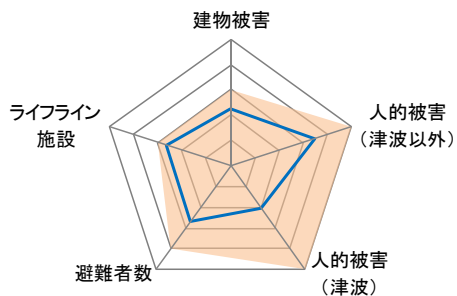
【阿戸小学校区】



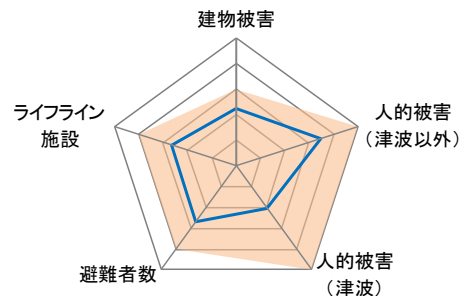
【船越小学校区】



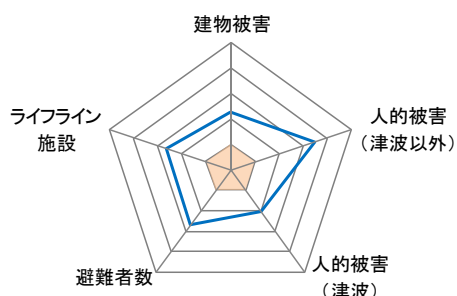
【矢野西小学校区】



【矢野小学校区】



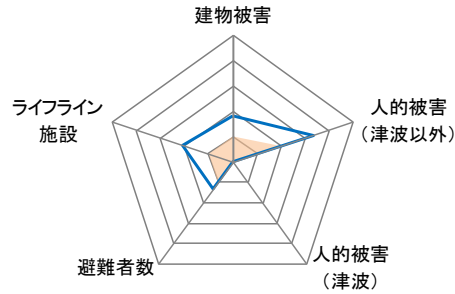
【矢野南小学校区】



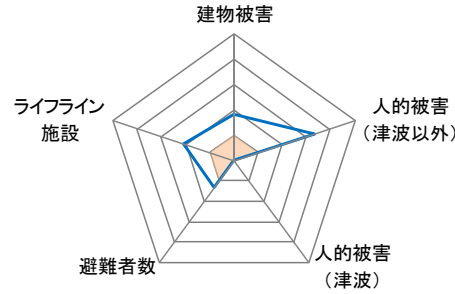
■ 地域総合危険度  
□ 標準枠(平均値)

【安芸区】

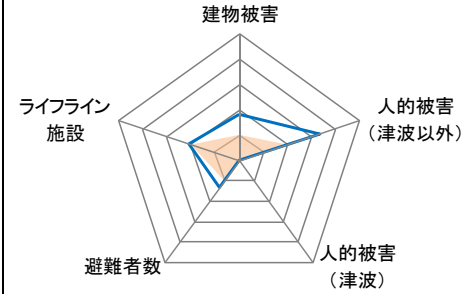
【瀬野小学校区】



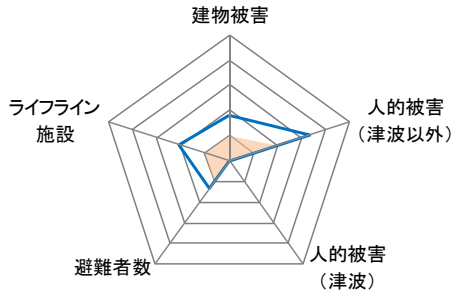
【みどり坂小学校区】



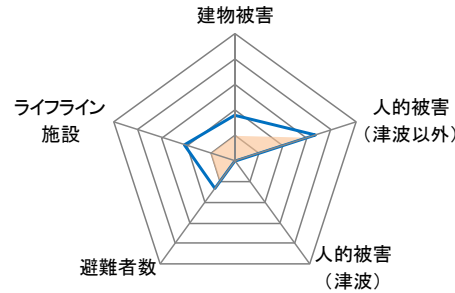
【中野小学校区】



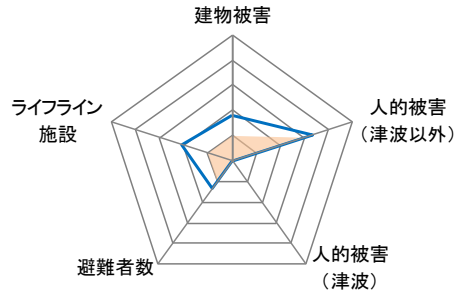
【中野東小学校区】



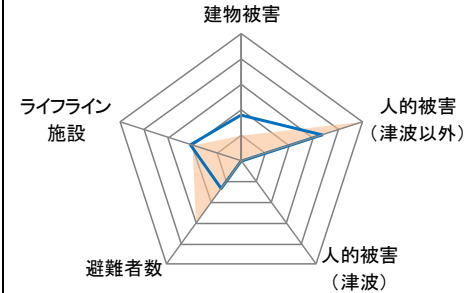
【畑賀小学校区】



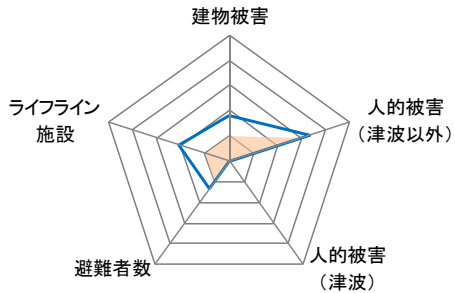
【阿戸小学校区】



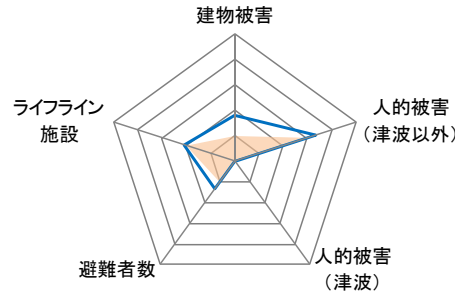
【船越小学校区】



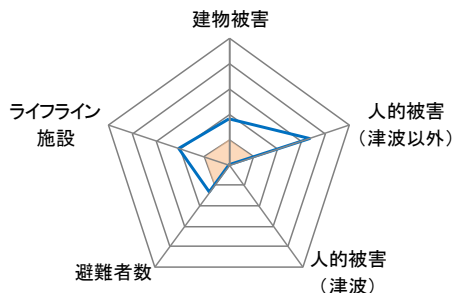
【矢野西小学校区】



【矢野小学校区】

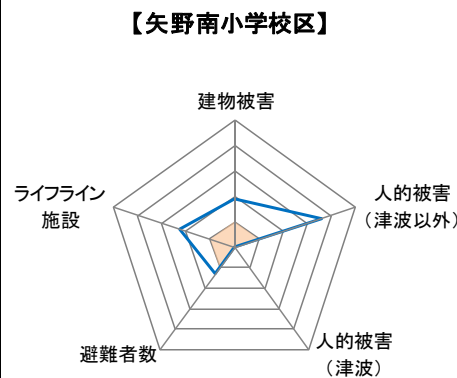
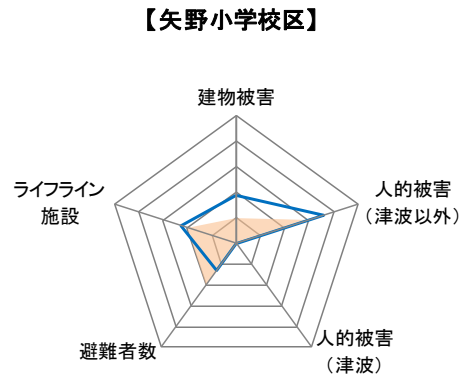
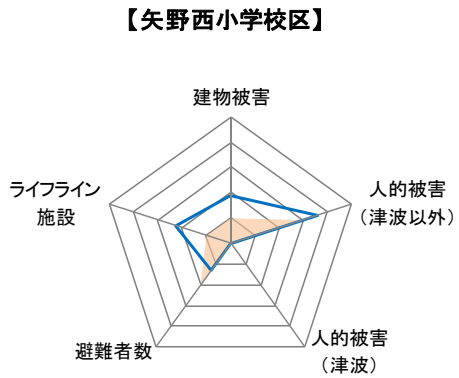
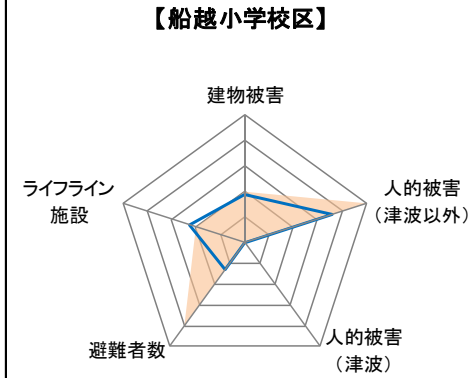
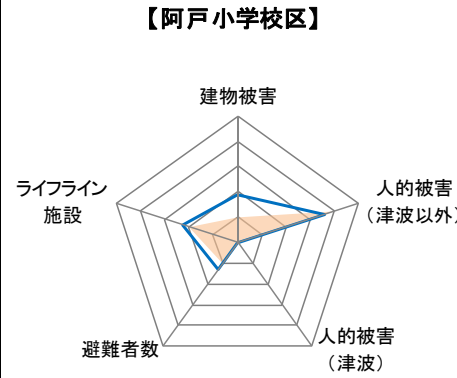
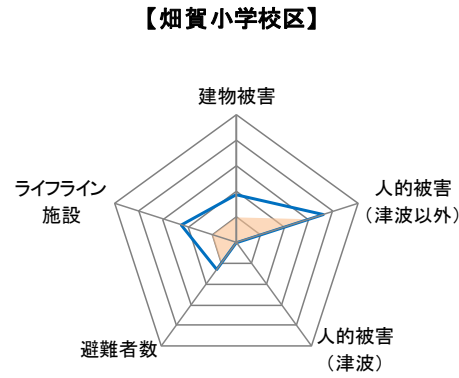
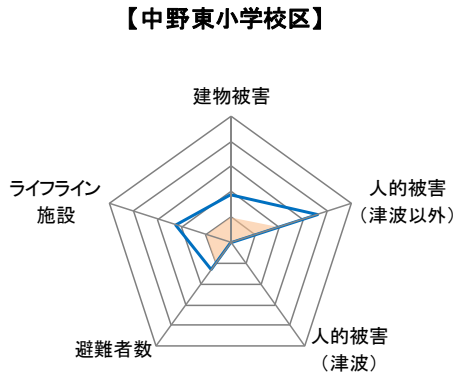
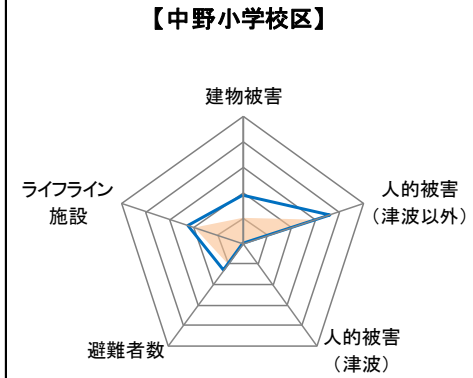
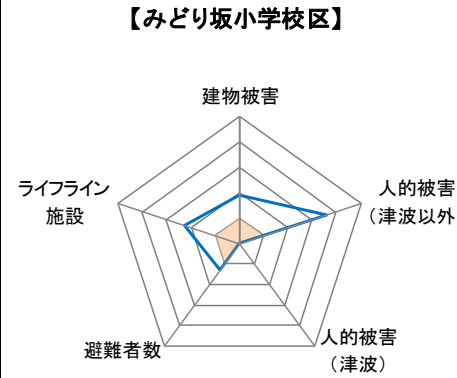
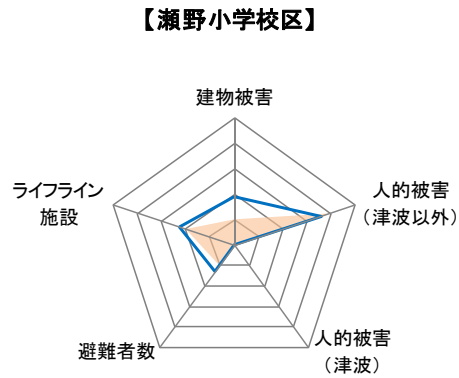


【矢野南小学校区】



■ 地域総合危険度  
□ 標準枠(平均値)

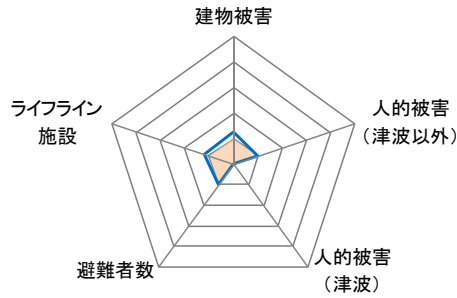
【安芸区】



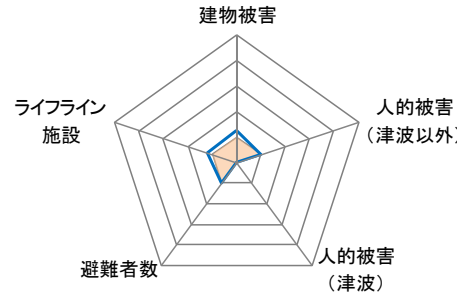
■ 地域総合危険度  
 □ 標準枠(平均値)

【安芸区】

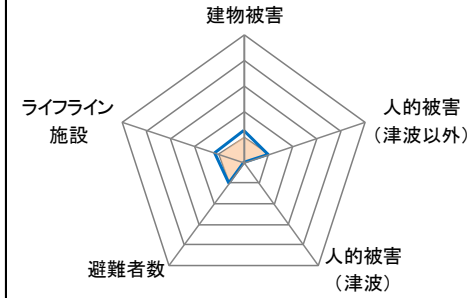
【瀬野小学校区】



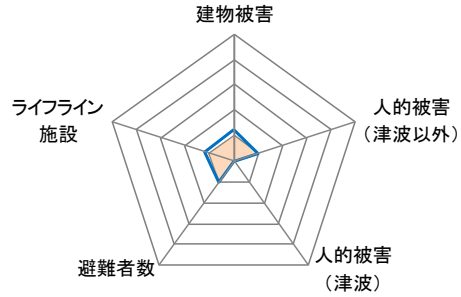
【みどり坂小学校区】



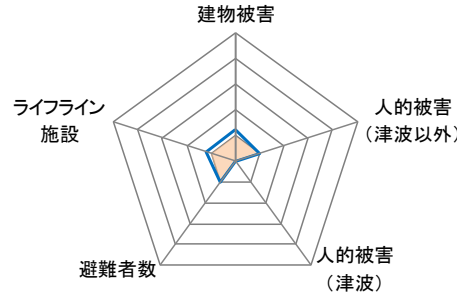
【中野小学校区】



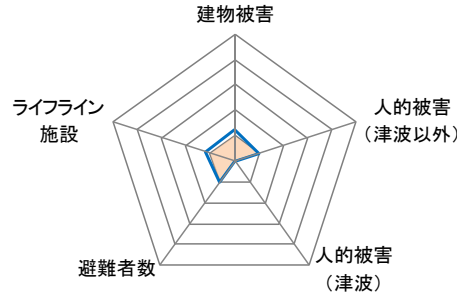
【中野東小学校区】



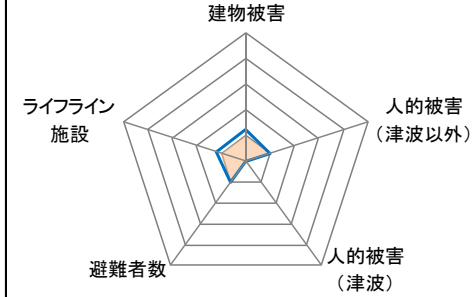
【畑賀小学校区】



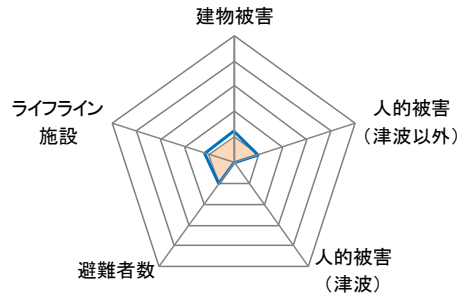
【阿戸小学校区】



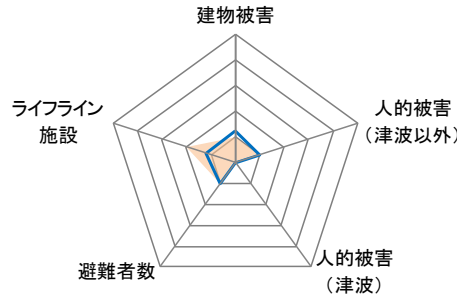
【船越小学校区】



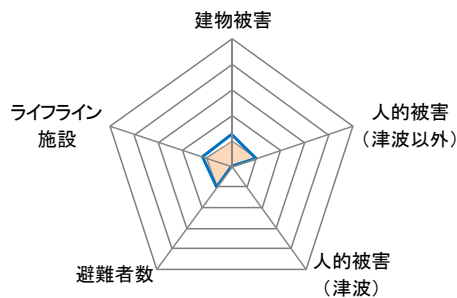
【矢野西小学校区】



【矢野小学校区】



【矢野南小学校区】

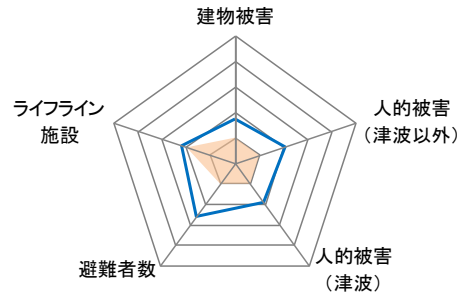


■ 地域総合危険度  
□ 標準枠(平均値)

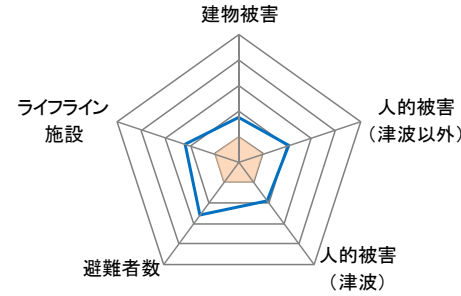


【安芸区】

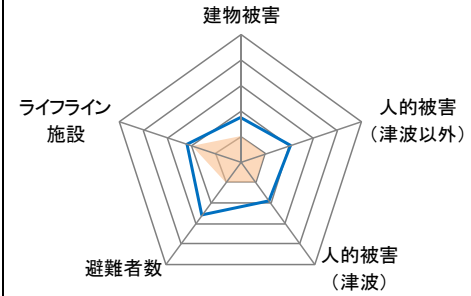
【瀬野小学校区】



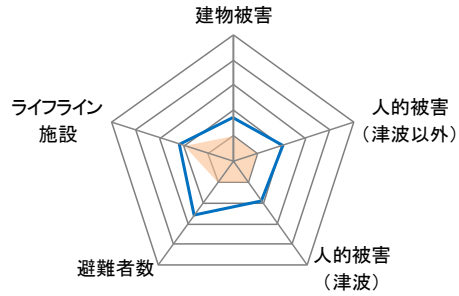
【みどり坂小学校区】



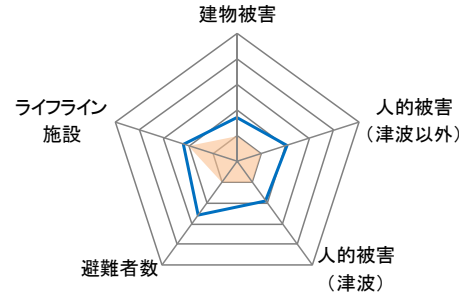
【中野小学校区】



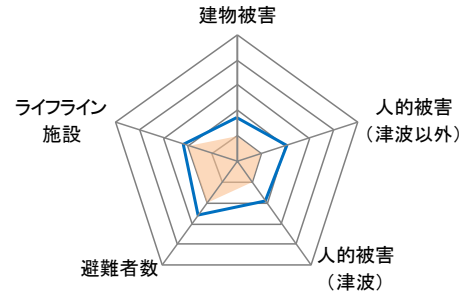
【中野東小学校区】



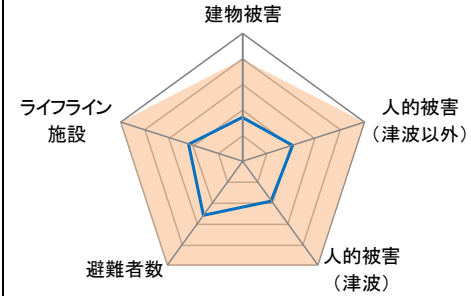
【畑賀小学校区】



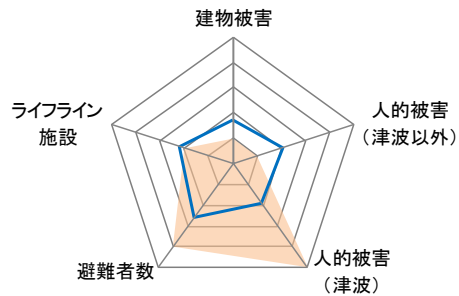
【阿戸小学校区】



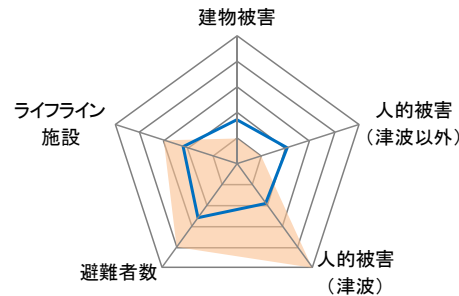
【船越小学校区】



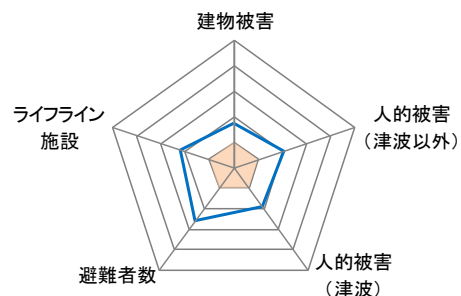
【矢野西小学校区】



【矢野小学校区】



【矢野南小学校区】



■ 地域総合危険度  
□ 標準枠(平均値)