

第II編 地域別の総合危険度評価編

評価手法

(1) 危険度の評価基準

平成19年度に実施した「広島市地震被害想定調査報告書」（以下「平成19広島市調査」という。）においては、建物、火災、人的、避難の各想定項目に対して地域別の危険度評価（5段階のランク付け）を小学校区別に実施している。

一方、今回の被害想定調査での大きな特徴として、南海トラフ巨大地震や安芸灘～伊予灘～豊後水道の地震において、沿岸部では津波災害により甚大な被害を受けることが明らかとなった点が挙げられる。

そこで、本調査では各地域における津波災害の危険度を明らかにすることを目的に、次の5つの想定項目について、それぞれの基準値（％）に基づき、小学校区別に危険度評価（5段階のランク付け）を実施した。

1 建物被害

建物被害率＝[建物被害棟数(全壊＋半壊/2)]／建物棟数

危険度	ランク	基準値(%)
低い ↑	1	0% ≤建物被害率≤ 2.5%
	2	2.5% <建物被害率≤ 5%
	3	5% <建物被害率≤ 10%
↓ 高い	4	10% <建物被害率≤ 20%
	5	20% <建物被害率

2 人的被害(津波以外)

人的被害率(津波以外)＝(死者数＋重傷者数)／人口

※)津波以外に要因による死者数、重傷者数を対象

危険度	ランク	基準値(%)
低い ↑	1	0% ≤人的被害率≤ 0.005%
	2	0.005% <人的被害率≤ 0.010%
	3	0.010% <人的被害率≤ 0.015%
↓ 高い	4	0.015% <人的被害率≤ 0.020%
	5	0.020% <人的被害率

3 人的被害(津波)

人的被害率(津波)＝(死者数＋重傷者数)／人口

※)津波による死者数、重傷者数を対象

危険度	ランク	基準値(%)
低い ↑	1	0% ≤人的被害率≤ 0.01%
	2	0.01% <人的被害率≤ 0.02%
	3	0.02% <人的被害率≤ 0.03%
↓ 高い	4	0.03% <人的被害率≤ 0.04%
	5	0.04% <人的被害率

4 避難者数

避難者率＝避難者数／人口

危険度	ランク	基準値(%)
低い ↑	1	0% ≤避難者率≤ 2.5%
	2	2.5% <避難者率≤ 5%
	3	5% <避難者率≤ 10%
↓ 高い	4	10% <避難者率≤ 20%
	5	20% <避難者率

5 ライフライン被害

ライフライン被害率＝(断水率＋停電率＋不通回線率＋下水道支障率)

危険度	ランク	基準値(%)
低い ↑	1	0% ≤ライフライン被害率≤ 20%
	2	20% <ライフライン被害率≤ 40%
	3	40% <ライフライン被害率≤ 60%
↓ 高い	4	60% <ライフライン被害率≤ 80%
	5	80% <ライフライン被害率

※断水率＝断水人口／人口

停電率＝停電数／電灯軒数

不通回線率＝不通数／回線数

下水道支障率＝下水道支障人口／人口

危険度評価における 5 段階のランク付けに用いた基準値は、特定のランクに分布する小学校校区数が偏ることのないように、数値の設定を行った。南海トラフ巨大地震でのランク別の小学校分布数の例を以下に示す。

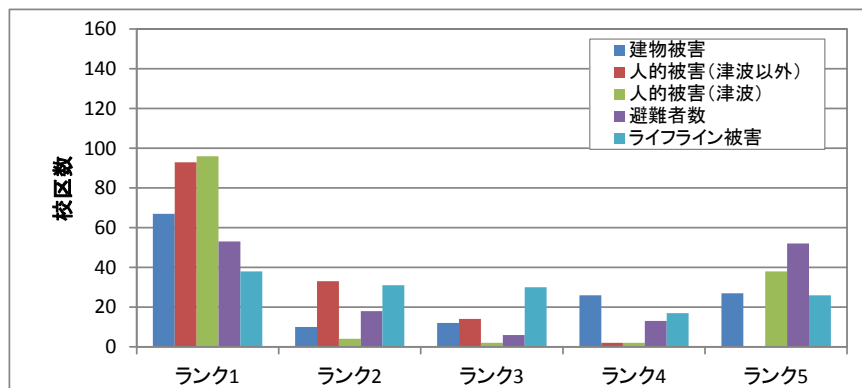


図 II 0.1 総合危険度評価のランク別の小学校分布状況 (南海トラフ巨大地震)

(2) レーダーチャートの見方

「平成 19 広島市調査」では、地域別の総合危険度として、建物被害、人的被害、避難者数、ライフライン施設の 4 指標をまとめて、小学校区ごとのレーダーチャートで示している。

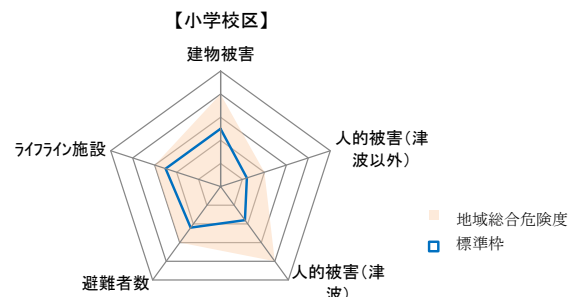
本調査では、津波による人的被害の観点を加え、建物被害、人的被害 (津波以外)、人的被害 (津波)、避難者数、ライフライン施設の 5 指標の危険度を、前述の基準値 (%) に基づき評価し、小学校区ごとにレーダーチャートとして作成した。

このレーダーチャートは、当該小学校区が想定地震に対してどのような問題を抱えているかを示しており、見方のポイントは以下のとおりである。

- ・標準枠 (平均値) からはみ出しに注意する。特に、5 つの指標すべてが大きくはみ出している小学校区については、防災全般にわたる徹底した検討が必要である。
- ・標準枠 (平均値) からはみ出している指標について注意する。
- ・左下半分が標準枠 (平均値) からはみ出している小学校区は、避難者が多く発生し、高齢者などの要援護者に対する対策が特に必要となる傾向にある。

危険度が最も低い場合を 1 とし、危険度が最も高い場合を 5 として点数化してグラフに示している。

五角形の面積が大きいくほど総合的な危険度が高いことを表す。



(3) 地域別の総合危険度評価

被害想定対象地震の 6 地震について、小学校区別に総合危険度評価を整理した表を表 II 0.1 に示す。表中の網掛けは想定 6 地震の中で最大となる地震を示す。また、南海トラフ巨大地震について総合危険度評価 (レーダーチャート) を整理した結果を合わせて示す。

校区位置図



表Ⅱ 0.1(1) 小学校区別の総合危険度評価の一覧表（中区）

区	学校名	南海トラフ巨大地震						安芸灘～伊予灘～豊後水道						五日市断層						己斐－広島西縁断層帯						岩国断層帯						安芸灘断層群 (広島湾－岩国沖断層帯)					
		A	B	C	D	E	計	A	B	C	D	E	計	A	B	C	D	E	計	A	B	C	D	E	計	A	B	C	D	E	計	A	B	C	D	E	計
中区	白島小学校	5	2	1	5	3	16	4	5	1	5	3	18	3	5	0	2	3	13	4	5	0	3	4	16	1	1	0	1	1	4	2	1	1	5	2	11
	基町小学校	4	1	1	5	3	14	3	5	1	4	3	16	2	3	0	1	2	8	3	5	0	1	3	12	1	1	0	1	1	4	2	1	1	4	2	10
	織町小学校	4	2	5	5	5	21	4	5	5	5	5	24	3	5	0	2	3	13	3	5	0	2	3	13	2	1	0	1	1	5	3	5	5	4	3	20
	袋町小学校	4	1	5	5	5	20	4	5	5	5	4	23	3	5	0	1	3	12	4	5	0	2	3	14	2	1	0	1	1	5	3	5	5	4	4	21
	竹屋小学校	5	2	5	5	5	22	5	5	5	5	5	25	3	5	0	2	2	12	4	5	0	3	2	14	2	1	0	1	1	5	4	5	5	5	4	23
	千田小学校	5	2	5	5	5	22	5	5	5	5	5	25	3	5	0	2	3	13	4	5	0	3	2	14	2	1	0	1	1	5	4	5	5	5	5	24
	中島小学校	5	2	5	5	5	22	5	5	5	5	5	25	3	5	0	2	2	12	3	5	0	3	2	13	3	1	0	1	1	6	4	5	5	5	3	22
	吉島東小学校	5	2	5	5	3	20	4	5	5	5	3	22	3	5	0	2	1	11	3	5	0	3	1	12	3	1	0	1	1	6	4	5	5	5	3	22
	吉島小学校	5	3	5	5	4	22	4	5	5	5	4	23	3	5	0	2	1	11	3	5	0	3	2	13	3	1	0	1	1	6	4	5	5	5	3	22
	広瀬小学校	4	2	1	5	3	15	4	5	1	5	2	17	4	5	0	2	3	14	4	5	0	2	4	15	2	1	0	1	1	5	3	5	1	5	3	17
	本川小学校	5	1	2	5	3	16	4	5	1	5	3	18	4	5	0	2	2	13	4	5	0	2	2	13	2	1	0	1	1	5	3	5	1	5	2	16
	神崎小学校	5	1	5	5	5	21	5	5	5	5	5	25	3	5	0	2	2	12	4	5	0	3	2	14	3	1	0	1	1	6	4	5	5	5	4	23
	舟入小学校	5	2	5	5	5	22	5	5	5	5	5	25	3	5	0	3	2	13	4	5	0	3	2	14	3	1	0	1	1	6	4	5	5	5	5	24
	江波小学校	5	3	5	5	4	22	4	5	5	5	4	23	3	5	0	2	2	12	4	5	0	3	2	14	2	1	0	1	1	5	4	5	5	5	4	23

※) A：建物被害のランク、 B：人的被害（津波以外）のランク、 C：人的被害（津波）のランク、 D：避難者数のランク、 E：ライフライン施設のランク
 表中の網掛けは想定6地震の中で最大となる地震を示す。

校区位置図



表 II 0.1(2) 小学校区別の総合危険度評価の一覧表（東区）

区	学校名	南海トラフ巨大地震						安芸灘～伊予灘～豊後水道						五日市断層						己斐～広島西縁断層帯						岩国断層帯						安芸灘断層群 (広島湾～岩国沖断層帯)						
		A	B	C	D	E	計	A	B	C	D	E	計	A	B	C	D	E	計	A	B	C	D	E	計	A	B	C	D	E	計	A	B	C	D	E	計	
東区	福木小学校	1	1	1	1	3	7	1	2	1	1	2	7	1	2	0	1	2	6	1	3	0	1	3	8	1	1	0	1	1	4	1	1	1	1	1	2	6
	温品小学校	2	1	1	3	2	9	3	5	1	3	3	15	1	2	0	1	1	5	2	5	0	1	2	10	1	1	0	1	1	4	1	1	1	2	1	6	
	上温品小学校	1	1	1	1	1	5	2	5	1	3	2	13	1	2	0	1	1	5	1	5	0	1	2	9	1	1	0	1	1	4	1	1	1	1	1	5	
	戸坂小学校	2	1	1	3	3	10	2	4	1	3	3	13	1	2	0	1	2	6	3	5	0	1	3	12	1	1	0	1	1	4	1	1	1	2	2	7	
	戸坂城山小学校	1	1	1	1	1	5	1	2	1	1	1	6	1	1	0	1	1	4	2	5	0	1	1	9	1	1	0	1	1	4	1	1	1	1	1	5	
	東浄小学校	1	1	1	1	1	5	1	1	1	1	1	5	1	1	0	1	1	4	1	1	0	1	1	4	1	1	0	1	1	4	1	1	1	1	1	5	
	中山小学校	2	1	1	2	2	8	2	5	1	3	3	14	1	2	0	1	2	6	2	5	0	1	2	10	1	1	0	1	1	4	1	1	1	1	1	2	6
	牛田新町小学校	3	1	1	4	2	11	1	2	1	2	2	8	1	1	0	1	2	5	2	5	0	1	3	11	1	1	0	1	1	4	1	1	1	3	1	7	
	早稲田小学校	1	1	1	1	1	5	1	1	1	1	1	5	1	1	0	1	1	4	1	2	0	1	1	5	1	1	0	1	1	4	1	1	1	1	1	5	
	牛田小学校	4	2	1	5	2	14	3	5	1	4	3	16	2	4	0	1	3	10	3	5	0	2	3	13	1	1	0	1	1	4	1	1	1	1	4	2	9
	尾長小学校	4	1	5	5	3	18	4	5	5	5	4	23	1	2	0	1	2	6	2	4	0	2	3	11	1	1	0	1	1	4	2	1	1	4	3	11	
	矢賀小学校	4	1	5	5	3	18	4	5	5	4	4	22	1	3	0	1	2	7	2	4	0	2	3	11	1	1	0	1	1	4	2	1	5	4	3	15	

※) A : 建物被害のランク、 B : 人的被害（津波以外）のランク、 C : 人的被害（津波）のランク、 D : 避難者数のランク、 E : ライフライン施設のランク
 表中の網掛けは想定 6 地震の中で最大となる地震を示す。

校区位置図



表Ⅱ 0.1(3) 小学校区別の総合危険度評価の一覧表（南区）

区	学校名	南海トラフ巨大地震					安芸灘～伊予灘～豊後水道					五日市断層					己斐～広島西縁断層帯					岩国断層帯					安芸断層群 (広島湾～岩国沖断層帯)										
		A	B	C	D	E	計	A	B	C	D	E	計	A	B	C	D	E	計	A	B	C	D	E	計	A	B	C	D	E	計						
南区	荒神町小学校	5	3	5	5	3	21	4	5	5	5	4	23	2	5	0	2	2	11	3	5	0	2	2	12	1	1	0	1	1	4	3	5	1	5	2	16
	大州小学校	5	2	5	5	5	22	5	5	5	5	5	25	2	3	0	2	3	10	2	5	0	3	3	13	1	1	0	1	1	4	3	1	5	5	5	19
	青崎小学校	5	2	5	5	4	21	3	5	5	4	3	20	1	5	0	2	1	9	2	5	0	2	1	10	1	1	0	1	1	4	2	5	5	5	2	19
	向洋新町小学校	2	1	4	2	3	12	1	1	5	1	2	10	1	1	0	1	1	4	1	1	0	1	1	4	1	1	0	1	1	4	1	1	1	1	2	6
	段原小学校	5	2	5	5	4	21	4	5	5	5	4	23	2	5	0	2	2	11	2	5	0	2	2	11	1	1	0	1	1	4	3	4	5	4	3	19
	比治山小学校	5	1	5	5	5	21	5	5	5	5	5	25	1	2	0	3	3	9	2	3	0	3	3	11	1	1	0	1	2	5	4	1	5	5	5	20
	皆実小学校	5	2	5	5	5	22	5	5	5	5	5	25	3	5	0	3	2	13	3	5	0	3	2	13	3	1	0	1	1	6	4	5	5	5	5	24
	翠町小学校	5	2	5	5	5	22	5	5	5	5	5	25	3	5	0	3	1	12	3	5	0	4	2	14	3	1	0	1	1	6	4	5	5	5	5	24
	大河小学校	5	3	5	5	5	23	4	5	5	5	5	24	2	5	0	2	2	11	2	5	0	3	2	12	1	1	0	1	1	4	3	5	5	5	4	22
	黄金山小学校	3	1	5	4	3	16	2	5	5	3	3	18	1	3	0	1	1	6	1	5	0	1	1	8	1	1	0	1	1	4	1	3	4	3	2	13
	仁保小学校	5	2	5	5	5	22	4	5	5	5	4	23	2	5	0	2	2	11	2	5	0	2	2	11	1	1	0	1	1	4	3	5	5	5	4	22
	楠那小学校	3	1	5	4	1	14	3	5	4	4	2	18	1	5	0	1	1	8	2	5	0	1	1	9	1	1	0	1	1	4	2	5	2	3	1	13
	宇品東小学校	5	2	5	5	5	22	5	5	5	5	5	25	2	5	0	3	1	11	3	5	0	3	2	13	2	1	0	1	1	5	4	5	5	5	5	24
	宇品小学校	5	2	5	5	5	22	5	5	5	5	5	25	3	5	0	3	2	13	3	5	0	3	2	13	3	1	0	1	2	7	4	5	5	5	5	24
	元宇品小学校	2	2	2	3	1	10	2	3	1	3	1	10	1	3	0	1	1	6	1	4	0	1	1	7	1	1	0	1	1	4	2	4	1	2	1	10
	似島小学校	3	2	5	4	1	15	1	5	1	3	1	11	1	5	0	1	1	8	1	5	0	1	1	8	1	1	0	1	1	4	3	5	1	3	1	13
	似島学園小学校	4	4	3	5	1	17	4	5	1	5	1	16	2	5	0	2	1	10	2	5	0	2	1	10	2	1	0	1	1	5	3	5	1	5	1	15

※) A : 建物被害のランク、 B : 人的被害（津波以外）のランク、 C : 人的被害（津波）のランク、 D : 避難者数のランク、 E : ライフライン施設のランク
 表中の網掛けは想定6地震の中で最大となる地震を示す。

校区位置図



表 II 0.1(4) 小学校区別の総合危険度評価の一覧表（西区）

区	学校名	南海トラフ巨大地震						安芸灘～伊予灘～豊後水道						五日市断層						己斐～広島西縁断層帯						岩国断層帯						安芸灘断層群 (広島湾～岩国沖断層帯)						
		A	B	C	D	E	計	A	B	C	D	E	計	A	B	C	D	E	計	A	B	C	D	E	計	A	B	C	D	E	計	A	B	C	D	E	計	
西区	大芝小学校	4	3	1	5	2	15	4	5	1	5	3	18	3	5	0	2	2	12	4	5	0	2	3	14	1	1	0	1	1	4	1	1	1	1	5	1	9
	三篠小学校	4	1	1	5	3	14	3	5	1	4	3	16	3	5	0	1	4	13	4	5	0	2	5	16	1	1	0	1	1	4	1	1	1	1	4	2	9
	天満小学校	4	2	2	5	4	17	4	5	1	5	3	18	4	5	0	2	2	13	4	5	0	2	4	15	2	1	0	1	2	6	3	5	1	5	2	16	
	観音小学校	5	2	5	5	5	22	5	5	5	5	5	25	3	5	0	2	3	13	4	5	0	3	3	15	3	1	0	1	2	7	4	5	5	5	5	24	
	南観音小学校	5	3	5	5	5	23	5	5	5	5	5	25	3	5	0	3	5	16	4	5	0	3	5	17	3	1	0	1	4	9	4	5	5	5	5	24	
	己斐小学校	3	1	5	4	4	17	3	5	2	4	3	17	3	5	0	1	3	12	3	5	0	1	3	12	1	1	0	1	1	4	1	1	1	1	3	3	9
	己斐上小学校	1	1	1	1	1	5	1	1	1	1	1	5	1	3	0	1	2	7	2	5	0	1	4	12	1	1	0	1	1	4	1	1	1	1	1	5	
	己斐東小学校	2	1	1	3	2	9	2	5	1	3	2	13	1	4	0	1	2	8	3	5	0	1	4	13	1	1	0	1	1	4	1	1	1	2	1	6	
	山田小学校	1	1	1	1	1	5	1	1	1	1	1	5	1	5	0	1	2	9	1	5	0	1	1	8	1	1	0	1	1	4	1	1	1	1	1	5	
	古田台小学校	1	1	1	1	1	5	1	1	1	1	1	5	1	3	0	1	2	7	1	3	0	1	2	7	1	1	0	1	1	4	1	1	1	1	1	2	6
	古田小学校	4	1	5	5	3	18	3	2	5	4	3	17	3	5	0	1	3	12	3	5	0	1	3	12	1	1	0	1	1	4	2	1	5	4	3	15	
	高須小学校	3	1	5	4	3	16	3	4	5	3	3	18	3	5	0	1	2	11	3	5	0	1	2	11	1	1	0	1	1	4	2	1	5	3	3	14	
	庚午小学校	5	1	5	5	5	21	5	5	5	5	5	25	3	5	0	2	3	13	4	5	0	3	3	15	1	1	0	1	2	5	4	4	5	5	5	23	
	草津小学校	4	2	5	5	5	21	4	5	5	5	5	24	4	5	0	2	3	14	3	5	0	2	3	13	2	1	0	1	2	6	3	5	5	5	5	23	
	鈴が峰小学校	1	1	1	1	1	5	1	1	1	1	1	5	2	3	0	1	2	8	1	1	0	1	2	5	1	1	0	1	1	4	1	1	1	1	1	5	
	井口台小学校	1	1	1	1	1	5	1	1	1	1	1	5	1	1	0	1	1	4	1	1	0	1	1	4	1	1	0	1	1	4	1	1	1	1	1	5	
	井口小学校	3	1	1	4	2	11	2	5	1	3	2	13	3	5	0	1	3	12	2	5	0	1	2	10	1	1	0	1	2	5	2	1	1	3	3	10	
	井口明神小学校	4	1	2	4	4	15	3	5	1	4	5	18	3	5	0	1	4	13	3	5	0	1	3	12	3	1	0	1	4	9	3	5	1	3	5	17	

※) A：建物被害のランク、 B：人的被害（津波以外）のランク、 C：人的被害（津波）のランク、 D：避難者数のランク、 E：ライフライン施設のランク
 表中の網掛けは想定6地震の中で最大となる地震を示す。

校区位置図



表Ⅱ 0.1(5) 小学校区別の総合危険度評価の一覧表（安佐南区）

区	学校名	南海トラフ巨大地震					安芸灘～伊予灘～豊後水道					五日市断層					己斐～広島西縁断層帯					岩国断層帯					安芸灘断層群 (広島湾～岩国沖断層帯)											
		A	B	C	D	E	計	A	B	C	D	E	計	A	B	C	D	E	計	A	B	C	D	E	計	A	B	C	D	E	計							
安佐南区	梅林小学校	1	1	1	2	2	7	1	2	1	1	2	7	1	2	0	1	2	6	2	5	0	1	3	11	1	1	0	1	1	4	1	1	1	1	2	6	
	八木小学校	1	1	1	1	2	6	1	1	1	1	2	6	1	1	0	1	1	4	1	2	0	1	2	6	1	1	0	1	1	4	1	1	1	1	1	5	
	川内小学校	1	1	1	2	3	8	1	2	1	2	2	8	1	2	0	1	2	6	2	5	0	1	3	11	1	1	0	1	1	4	1	1	1	2	2	7	
	緑井小学校	3	1	1	4	2	11	1	2	1	2	2	8	1	2	0	1	2	6	3	5	0	1	3	12	1	1	0	1	1	4	1	1	1	3	2	8	
	東野小学校	4	1	1	5	3	14	3	5	1	4	2	15	1	2	0	1	2	6	3	5	0	1	3	12	1	1	0	1	1	4	1	1	1	4	1	8	
	中筋小学校	4	1	1	5	2	13	3	5	1	4	3	16	2	4	0	1	2	9	4	5	0	2	4	15	1	1	0	1	1	4	1	1	1	4	2	9	
	古市小学校	3	1	1	4	2	11	3	5	1	3	2	14	2	5	0	1	2	10	4	5	0	1	3	13	1	1	0	1	1	4	1	1	1	4	1	8	
	大町小学校	4	2	1	5	2	14	2	4	1	3	2	12	2	3	0	1	3	9	3	5	0	2	3	13	1	1	0	1	1	4	1	1	1	4	2	9	
	毘沙門台小学校	1	1	1	1	1	5	1	1	1	1	1	5	1	1	0	1	1	4	1	3	0	1	2	7	1	1	0	1	1	4	1	1	1	1	1	5	
	安東小学校	1	1	1	1	2	6	1	1	1	1	2	6	1	1	0	1	2	5	1	5	0	1	3	10	1	1	0	1	1	4	1	1	1	1	1	2	6
	安小学校	1	1	1	1	2	6	1	1	1	1	1	5	1	2	0	1	2	6	2	5	0	1	2	10	1	1	0	1	1	4	1	1	1	1	1	5	
	上安小学校	1	1	1	1	1	5	1	1	1	1	1	5	1	1	0	1	1	4	1	1	0	1	1	4	1	1	0	1	1	4	1	1	1	1	1	5	
	安北小学校	1	1	1	1	1	5	1	1	1	1	1	5	1	1	0	1	2	5	1	4	0	1	2	8	1	1	0	1	1	4	1	1	1	1	1	5	
	安西小学校	1	1	1	1	2	6	1	1	1	1	1	5	1	2	0	1	3	7	2	5	0	1	3	11	1	1	0	1	1	4	1	1	1	1	2	6	
	原南小学校	4	2	1	5	3	15	3	5	1	4	2	15	1	2	0	1	1	5	4	5	0	2	3	14	1	1	0	1	1	4	1	1	1	4	2	9	
	原小学校	4	2	1	5	3	15	3	5	1	4	3	16	2	3	0	2	2	9	4	5	0	2	5	16	1	1	0	1	1	4	1	1	1	5	2	10	
	祇園小学校	4	2	1	5	4	16	3	5	1	4	3	16	3	5	0	1	3	12	4	5	0	2	5	16	1	1	0	1	1	4	1	1	1	4	2	9	
	長東小学校	4	2	1	5	3	15	3	5	1	4	2	15	1	3	0	2	1	7	5	5	0	2	5	17	1	1	0	1	1	4	2	1	1	4	2	10	
	長東西小学校	2	1	1	3	2	9	1	3	1	2	2	9	1	2	0	1	1	5	3	5	0	1	3	12	1	1	0	1	1	4	1	1	1	2	1	6	
	山本小学校	3	1	1	4	3	12	2	5	1	3	2	13	2	5	0	1	3	11	4	5	0	1	4	14	1	1	0	1	1	4	1	1	1	3	2	8	
	春日野小学校	1	1	1	1	1	5	1	1	1	1	1	5	1	1	0	1	1	4	1	2	0	1	1	5	1	1	0	1	1	4	1	1	1	1	1	5	
	伴南小学校	1	1	1	1	1	5	1	1	1	1	1	5	1	1	0	1	2	5	1	1	0	1	2	5	1	1	0	1	1	4	1	1	1	1	1	5	
	大塚小学校	1	1	1	1	2	6	1	1	1	1	2	6	2	5	0	1	4	12	3	5	0	1	4	13	1	1	0	1	1	4	1	1	1	1	2	6	
	戸山小学校	1	1	1	2	1	6	1	5	1	1	1	9	4	5	0	1	1	11	2	5	0	1	1	9	1	1	0	1	1	4	1	4	1	1	1	8	
	伴小学校	1	1	1	1	4	8	1	1	1	1	3	7	2	5	0	1	5	13	3	5	0	1	5	14	1	1	0	1	1	4	1	1	1	3	7		
	伴東小学校	1	1	1	1	2	6	1	1	1	1	1	5	2	4	0	1	3	10	3	5	0	1	3	12	1	1	0	1	1	4	1	1	1	1	2	6	

※) A : 建物被害のランク、 B : 人的被害(津波以外)のランク、 C : 人的被害(津波)のランク、 D : 避難者数のランク、 E : ライフライン施設のランク
 表中の網掛けは想定6地震の中で最大となる地震を示す。

校区位置図



表Ⅱ 0.1(6) 小学校区別の総合危険度評価の一覧表（安佐北区）

区	学校名	南海トラフ巨大地震					安芸灘～伊予灘～豊後水道					五日市断層					己斐～広島西縁断層帯					岩国断層帯					安芸灘断層群 (広島湾～岩国沖断層帯)										
		A	B	C	D	E	計	A	B	C	D	E	計	A	B	C	D	E	計	A	B	C	D	E	計	A	B	C	D	E	計						
安佐北区	井原小学校	2	1	1	2	5	11	1	5	1	2	4	13	1	1	0	1	1	4	1	2	0	1	1	5	1	1	0	1	1	4	1	1	1	1	1	5
	志屋小学校	1	1	1	2	1	6	1	5	1	2	1	10	1	4	0	1	1	7	1	5	0	1	1	8	1	1	0	1	1	4	1	1	1	1	1	5
	高南小学校	1	1	1	2	5	10	1	5	1	1	5	13	1	2	0	1	2	6	1	2	0	1	1	5	1	1	0	1	1	4	1	1	1	1	2	6
	三田小学校	1	1	1	2	5	10	1	5	1	2	5	14	1	3	0	1	2	7	1	4	0	1	2	8	1	1	0	1	1	4	1	1	1	1	2	6
	狩小川小学校	1	1	1	1	4	8	1	5	1	2	4	13	1	3	0	1	2	7	1	4	0	1	2	8	1	1	0	1	1	4	1	1	1	1	2	6
	深川小学校	1	1	1	1	3	7	1	2	1	2	3	9	1	2	0	1	2	6	1	2	0	1	2	6	1	1	0	1	1	4	1	1	1	1	1	5
	亀崎小学校	1	1	1	1	1	5	1	1	1	1	1	5	1	1	0	1	1	4	1	1	0	1	1	4	1	1	0	1	1	4	1	1	1	1	1	5
	真亀小学校	1	1	1	1	1	5	1	1	1	1	1	5	1	1	0	1	1	4	1	1	0	1	1	4	1	1	0	1	1	4	1	1	1	1	1	5
	倉掛小学校	1	1	1	1	1	5	1	1	1	1	2	6	1	1	0	1	1	4	1	1	0	1	1	4	1	1	0	1	1	4	1	1	1	1	1	5
	落合東小学校	1	1	1	1	2	6	1	1	1	1	2	6	1	1	0	1	1	4	1	1	0	1	2	5	1	1	0	1	1	4	1	1	1	1	1	5
	落合小学校	1	1	1	1	1	5	1	1	1	1	2	6	1	1	0	1	1	4	1	1	0	1	2	5	1	1	0	1	1	4	1	1	1	1	1	5
	口田東小学校	1	1	1	1	1	5	1	1	1	1	2	6	1	1	0	1	1	4	1	1	0	1	2	5	1	1	0	1	1	4	1	1	1	1	1	5
	口田小学校	2	1	1	3	2	9	2	3	1	2	3	11	1	2	0	1	2	6	3	5	0	1	3	12	1	1	0	1	1	4	1	1	1	2	1	6
	大林小学校	1	1	1	2	2	7	1	5	1	2	2	11	1	4	0	1	1	7	1	5	0	1	1	8	1	1	0	1	1	4	1	1	1	1	1	5
	三入小学校	1	1	1	2	4	9	1	3	1	1	3	9	1	2	0	1	3	7	1	3	0	1	2	7	1	1	0	1	1	4	1	1	1	1	1	5
	三入東小学校	1	1	1	1	1	5	1	1	1	1	1	5	1	1	0	1	1	4	1	1	0	1	1	4	1	1	0	1	1	4	1	1	1	1	1	5
	可部小学校	1	1	1	2	4	9	1	2	1	1	3	8	1	2	0	1	3	7	1	2	0	1	2	6	1	1	0	1	1	4	1	1	1	1	1	5
	可部南小学校	1	1	1	1	3	7	1	2	1	1	2	7	1	2	0	1	2	6	1	2	0	1	2	6	1	1	0	1	1	4	1	1	1	1	1	5
	亀山小学校	1	1	1	1	3	7	1	2	1	1	3	8	1	2	0	1	2	6	1	2	0	1	2	6	1	1	0	1	1	4	1	1	1	1	1	5
	亀山南小学校	1	1	1	1	2	6	1	1	1	1	2	6	1	1	0	1	1	4	1	2	0	1	1	5	1	1	0	1	1	4	1	1	1	1	1	5
	鈴張小学校	1	1	1	1	1	5	1	2	1	1	1	6	1	2	0	1	1	5	1	2	0	1	1	5	1	1	0	1	1	4	1	1	1	1	1	5
	小河内小学校	1	2	1	2	5	11	1	5	1	1	3	11	1	5	0	1	3	10	1	5	0	1	2	9	1	1	0	1	1	4	1	1	1	1	1	8
	飯室小学校	1	1	1	1	2	6	1	3	1	1	2	8	1	3	0	1	1	6	1	4	0	1	1	7	1	1	0	1	1	4	1	1	1	1	1	5
	久地小学校	1	1	1	1	1	5	1	5	1	1	1	9	2	5	0	1	1	9	1	5	0	1	1	8	1	1	0	1	1	4	1	3	1	1	1	7
	久地南小学校	1	1	1	1	1	5	1	1	1	1	1	5	1	2	0	1	2	6	1	2	0	1	2	6	1	1	0	1	1	4	1	1	1	1	1	5
	簡瀬小学校	1	1	1	1	1	5	1	5	1	1	1	9	1	5	0	1	1	8	2	5	0	1	1	9	1	1	0	1	1	4	1	1	1	1	1	5
日浦小学校	1	1	1	1	1	5	1	1	1	1	1	5	1	1	0	1	1	4	1	1	0	1	2	5	1	1	0	1	1	4	1	1	1	1	1	5	

※) A：建物被害のランク、 B：人的被害（津波以外）のランク、 C：人的被害（津波）のランク、 D：避難者数のランク、 E：ライフライン施設のランク
表中の網掛けは想定6地震の中で最大となる地震を示す。

校区位置図

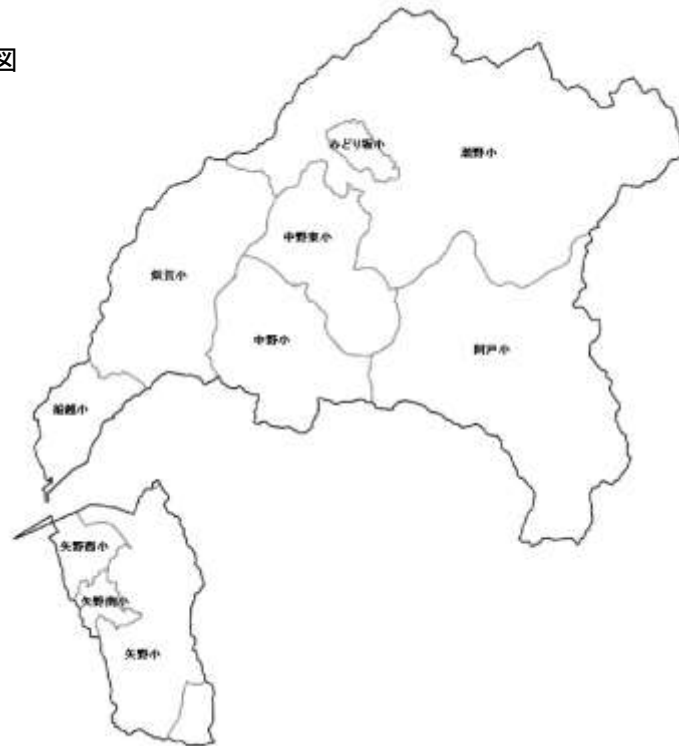


表 II 0.1(7) 小学校区別の総合危険度評価の一覧表（安芸区）

区	学校名	南海トラフ巨大地震						安芸灘～伊予灘～豊後水道						五日市断層						己斐－広島西縁断層帯						岩国断層帯						安芸灘断層群 (広島湾－岩国沖断層帯)						
		A	B	C	D	E	計	A	B	C	D	E	計	A	B	C	D	E	計	A	B	C	D	E	計	A	B	C	D	E	計	A	B	C	D	E	計	
安芸区	瀬野小学校	1	1	1	2	4	9	2	5	1	3	5	16	1	2	0	1	1	5	1	4	0	1	2	8	1	1	0	1	1	4	1	1	1	1	1	2	6
	みどり坂小学校	1	1	1	1	1	5	1	1	1	1	1	5	1	1	0	1	1	4	1	1	0	1	1	4	1	1	0	1	1	4	1	1	1	1	1	5	
	中野小学校	1	1	1	2	3	8	3	5	1	3	4	16	1	2	0	1	2	6	1	3	0	1	2	7	1	1	0	1	1	4	1	1	1	1	1	2	6
	中野東小学校	1	1	1	2	2	7	2	5	1	3	3	14	1	2	0	1	1	5	1	2	0	1	1	5	1	1	0	1	1	4	1	1	1	1	1	2	6
	畑賀小学校	1	1	1	2	2	7	2	5	1	2	2	12	1	3	0	1	1	6	1	3	0	1	1	6	1	1	0	1	1	4	1	1	1	1	1	2	6
	阿戸小学校	2	1	1	2	5	11	3	5	1	3	5	17	1	3	0	1	1	6	1	4	0	1	2	8	1	1	0	1	1	4	1	1	1	2	2	7	
	船越小学校	5	4	5	5	5	24	5	5	5	5	5	25	1	5	0	3	2	11	2	5	0	4	2	13	1	1	0	1	1	4	4	5	5	5	5	24	
	矢野西小学校	4	1	5	5	4	19	3	5	5	4	3	20	1	3	0	1	1	6	1	3	0	2	1	7	1	1	0	1	1	4	1	1	5	4	2	13	
	矢野小学校	4	2	5	5	5	21	3	5	5	4	4	21	1	3	0	1	2	7	1	3	0	2	2	8	1	1	0	1	2	5	1	1	5	4	3	14	
	矢野南小学校	1	1	1	1	2	6	1	1	1	1	1	5	1	1	0	1	1	4	1	1	0	1	1	4	1	1	0	1	1	4	1	1	1	1	1	5	

※) A：建物被害のランク、 B：人的被害（津波以外）のランク、 C：人的被害（津波）のランク、 D：避難者数のランク、 E：ライフライン施設のランク
表中の網掛けは想定6地震の中で最大となる地震を示す。

校区位置図



表Ⅱ 0.1(8) 小学校区別の総合危険度評価の一覧表（佐伯区）

区	学校名	南海トラフ巨大地震						安芸灘～伊予灘～豊後水道						五日市断層						己斐～広島西縁断層帯						岩国断層帯						安芸灘断層群 (広島湾～岩国沖断層帯)					
		A	B	C	D	E	計	A	B	C	D	E	計	A	B	C	D	E	計	A	B	C	D	E	計	A	B	C	D	E	計	A	B	C	D	E	計
佐伯区	湯来東小学校	1	1	1	1	1	5	1	5	1	1	2	10	2	5	0	1	2	10	1	4	0	1	1	7	1	1	0	1	1	4	1	3	1	1	1	7
	湯来西小学校	1	3	1	1	1	7	1	5	1	1	1	9	1	5	0	1	1	8	1	5	0	1	1	8	1	1	0	1	1	4	1	5	1	1	1	9
	湯来南小学校	1	1	1	1	3	7	1	1	1	1	2	6	1	5	0	1	4	11	1	2	0	1	2	6	1	1	0	1	2	5	1	1	1	1	3	7
	石内小学校	1	1	1	1	3	7	1	3	1	1	3	9	3	5	0	1	5	14	3	5	0	1	5	14	1	1	0	1	1	4	1	1	1	1	3	7
	河内小学校	1	1	1	1	2	6	1	3	1	1	2	8	4	5	0	1	4	14	2	5	0	1	3	11	1	1	0	1	2	5	1	1	1	1	3	7
	五月が丘小学校	1	1	1	1	1	5	1	1	1	1	1	5	1	1	0	1	1	4	1	1	0	1	2	5	1	1	0	1	1	4	1	1	1	1	1	5
	藤の木小学校	1	1	1	1	1	5	1	1	1	1	1	5	1	5	0	1	2	9	1	1	0	1	1	4	1	1	0	1	1	4	1	1	1	1	1	5
	彩が丘小学校	1	1	1	1	1	5	1	1	1	1	1	5	1	1	0	1	1	4	1	1	0	1	1	4	1	1	0	1	1	4	1	1	1	1	1	5
	美鈴が丘小学校	1	1	1	1	1	5	1	1	1	1	1	5	1	1	0	1	1	4	1	1	0	1	1	4	1	1	0	1	1	4	1	1	1	1	1	5
	八幡東小学校	3	1	1	4	3	12	1	2	1	1	2	7	4	5	0	1	5	15	2	5	0	1	3	11	1	1	0	1	2	5	2	1	1	3	4	11
	八幡小学校	1	1	1	1	2	6	1	1	1	1	1	5	3	5	0	1	5	14	1	3	0	1	2	7	1	1	0	1	2	5	1	1	1	1	3	7
	五日市観音西小学校	1	1	1	1	2	6	1	2	1	1	2	7	3	5	0	1	4	13	1	3	0	1	2	7	1	1	0	1	2	5	1	1	1	1	3	7
	五日市観音小学校	3	1	1	4	3	12	1	3	1	2	2	9	4	5	0	1	4	14	2	4	0	1	2	9	1	1	0	1	2	5	2	1	1	3	4	11
	五日市中央小学校	5	3	1	5	3	17	2	5	1	3	3	14	4	5	0	2	4	15	2	4	0	3	2	11	1	1	0	1	3	6	3	1	1	5	3	13
	五日市小学校	4	3	2	5	4	18	2	5	1	3	4	15	4	5	0	2	5	16	2	4	0	3	3	12	1	1	0	1	3	6	3	3	1	5	5	17
	五日市東小学校	4	2	1	5	2	14	2	2	1	2	2	9	4	5	0	2	4	15	3	5	0	2	2	12	1	1	0	1	2	5	3	1	1	4	3	12
	五日市南小学校	5	2	5	5	4	21	4	5	5	5	4	23	4	5	0	2	5	16	2	5	0	3	2	12	2	1	0	1	3	7	4	5	1	5	5	20
楽々園小学校	4	3	5	5	4	21	4	5	5	5	4	23	4	5	0	2	5	16	2	5	0	2	1	10	2	1	0	1	2	6	4	5	5	5	5	24	

※) A：建物被害のランク、 B：人的被害（津波以外）のランク、 C：人的被害（津波）のランク、 D：避難者数のランク、 E：ライフライン施設のランク
 表中の網掛けは想定6地震の中で最大となる地震を示す。

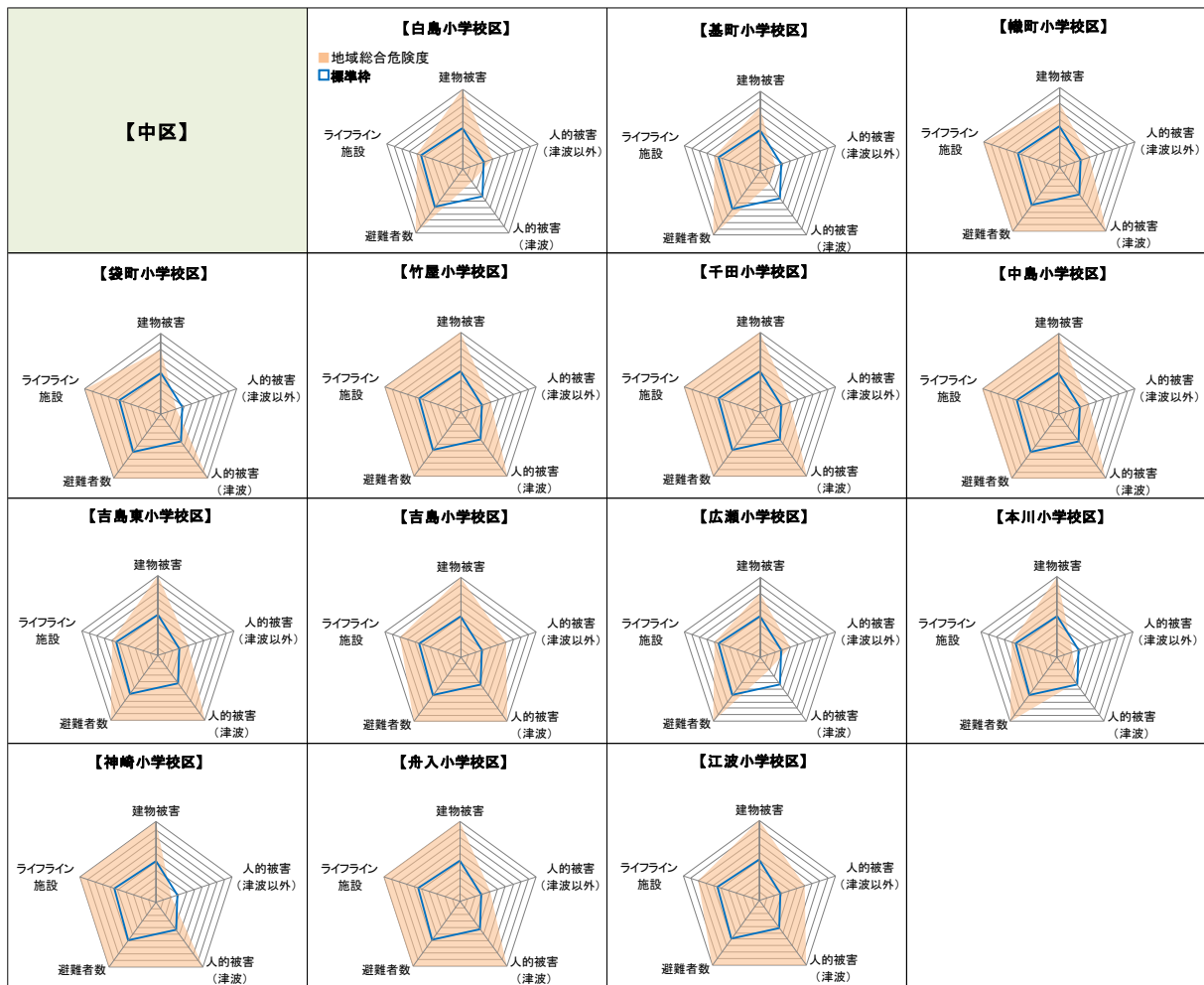


図 II 0.2(1) 小学校区別の総合危険度評価（南海トラフ巨大地震）

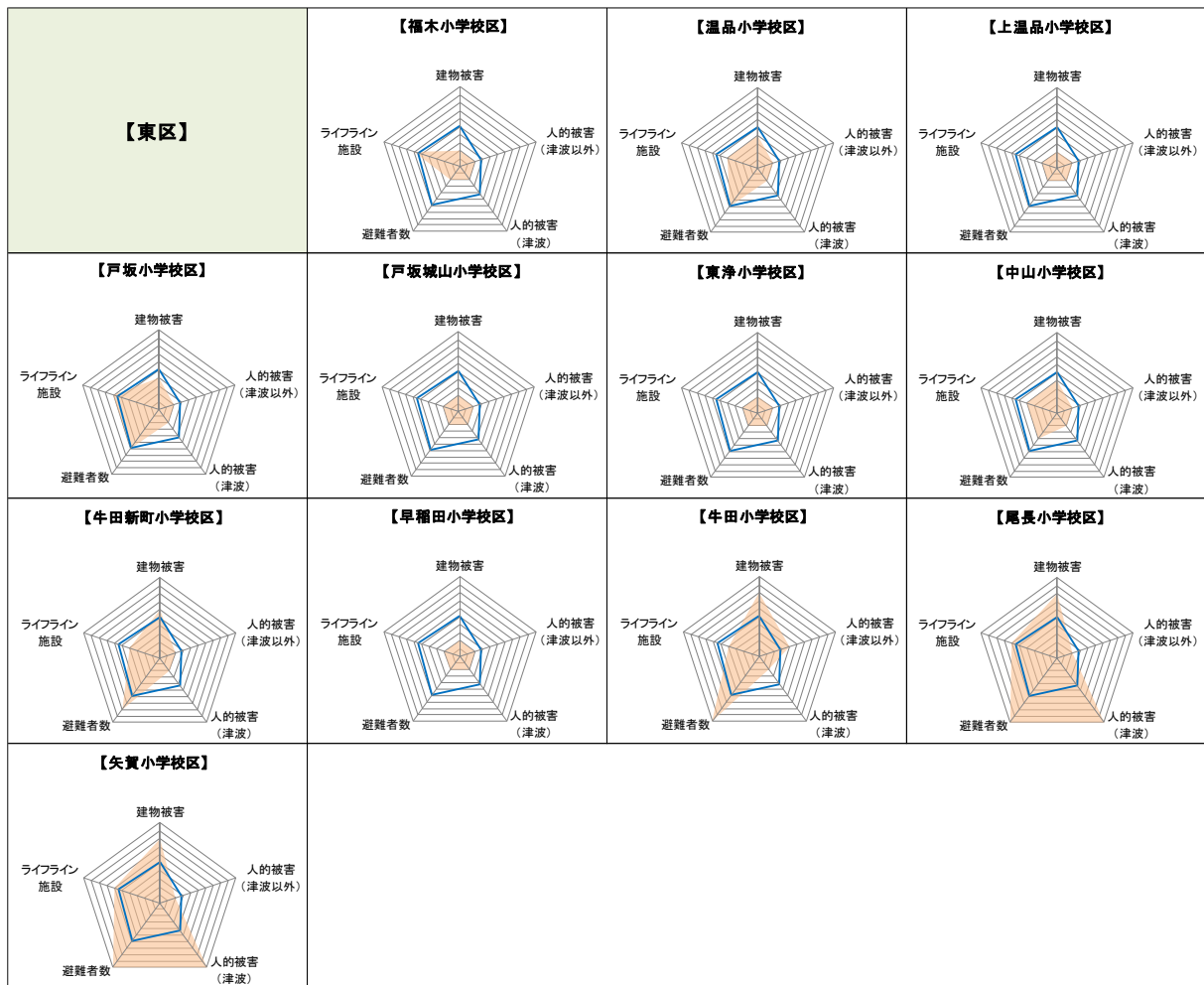
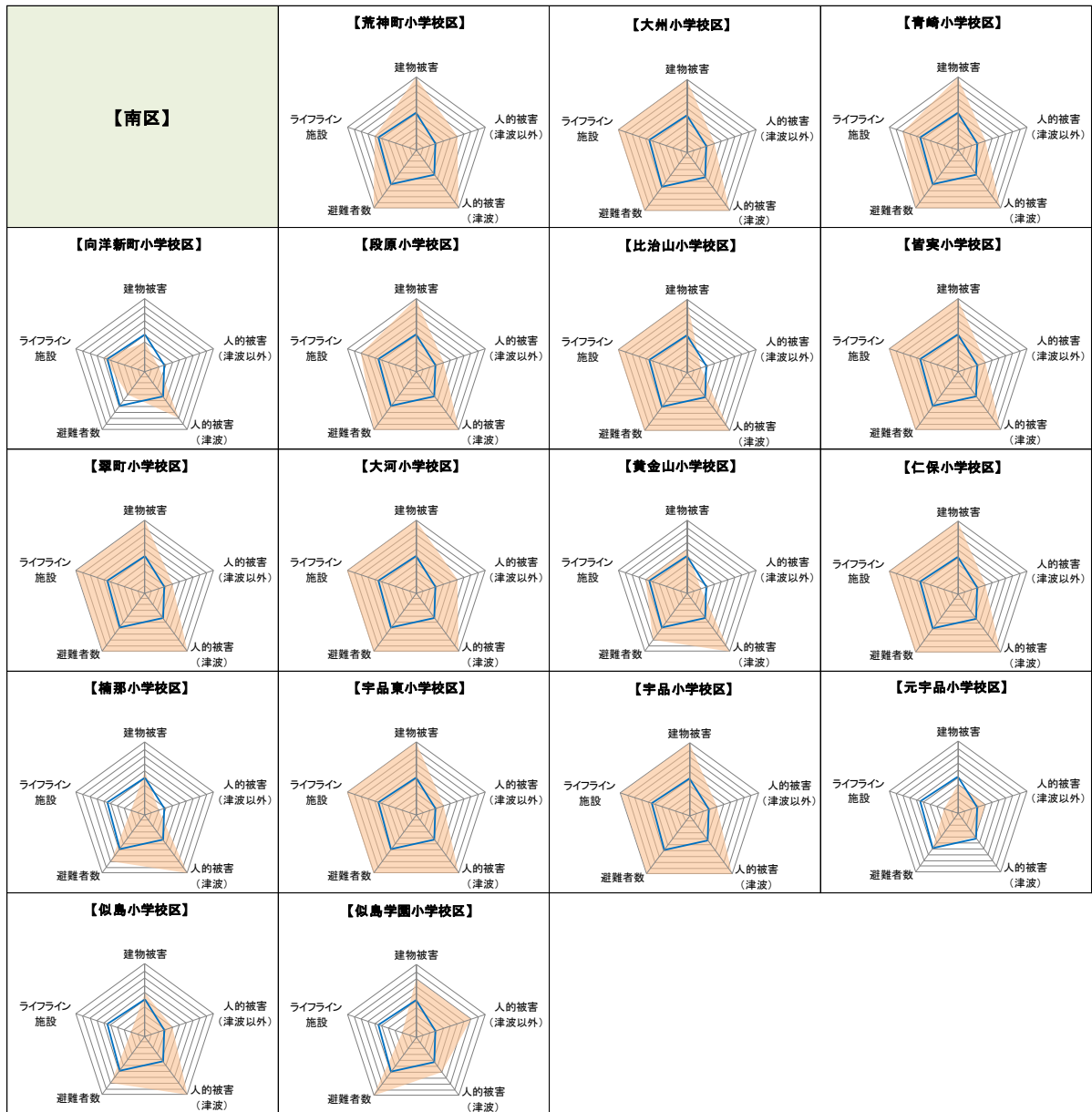
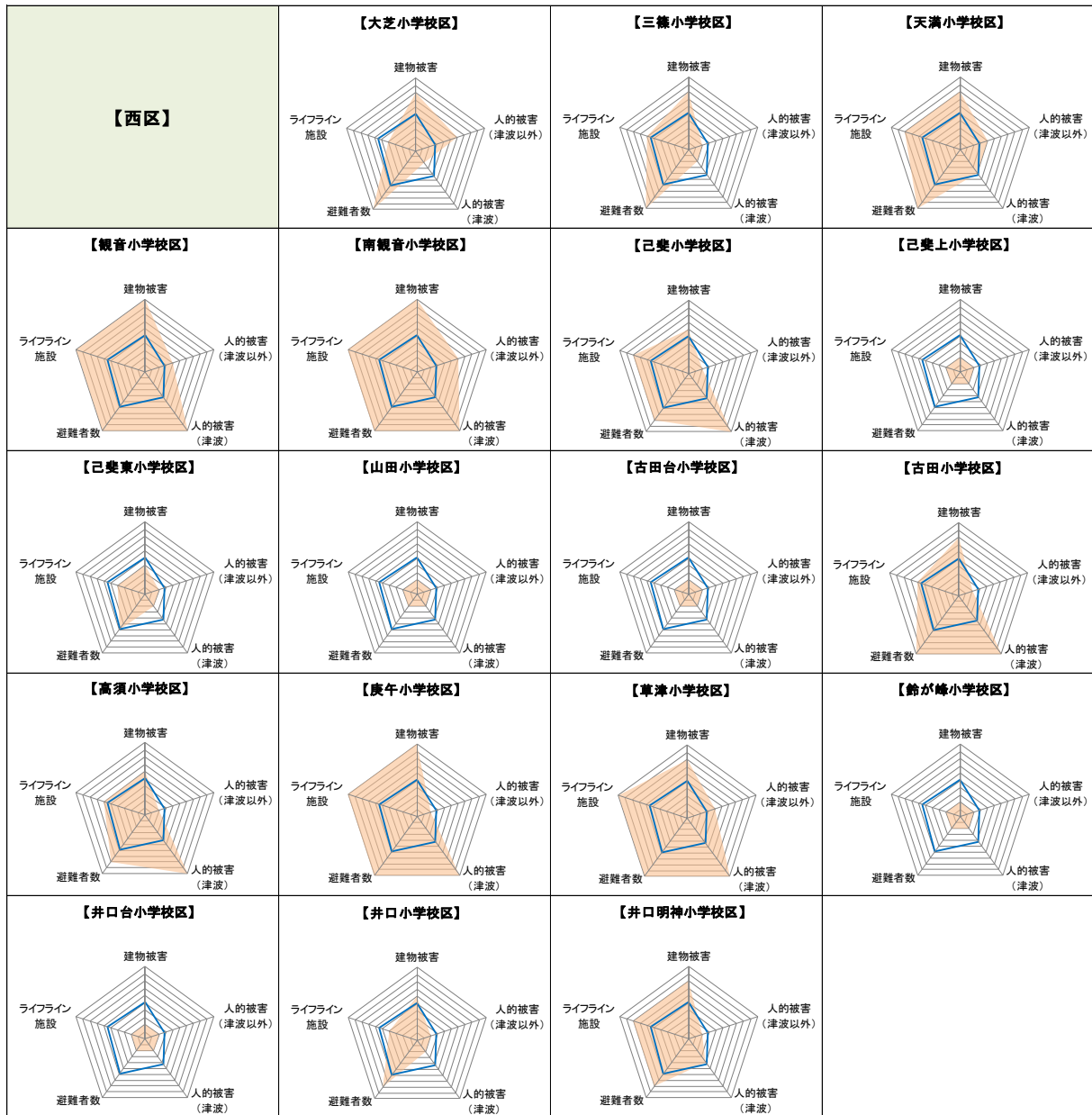


図 II 0.2(2) 小学校区別の総合危険度評価（南海トラフ巨大地震）



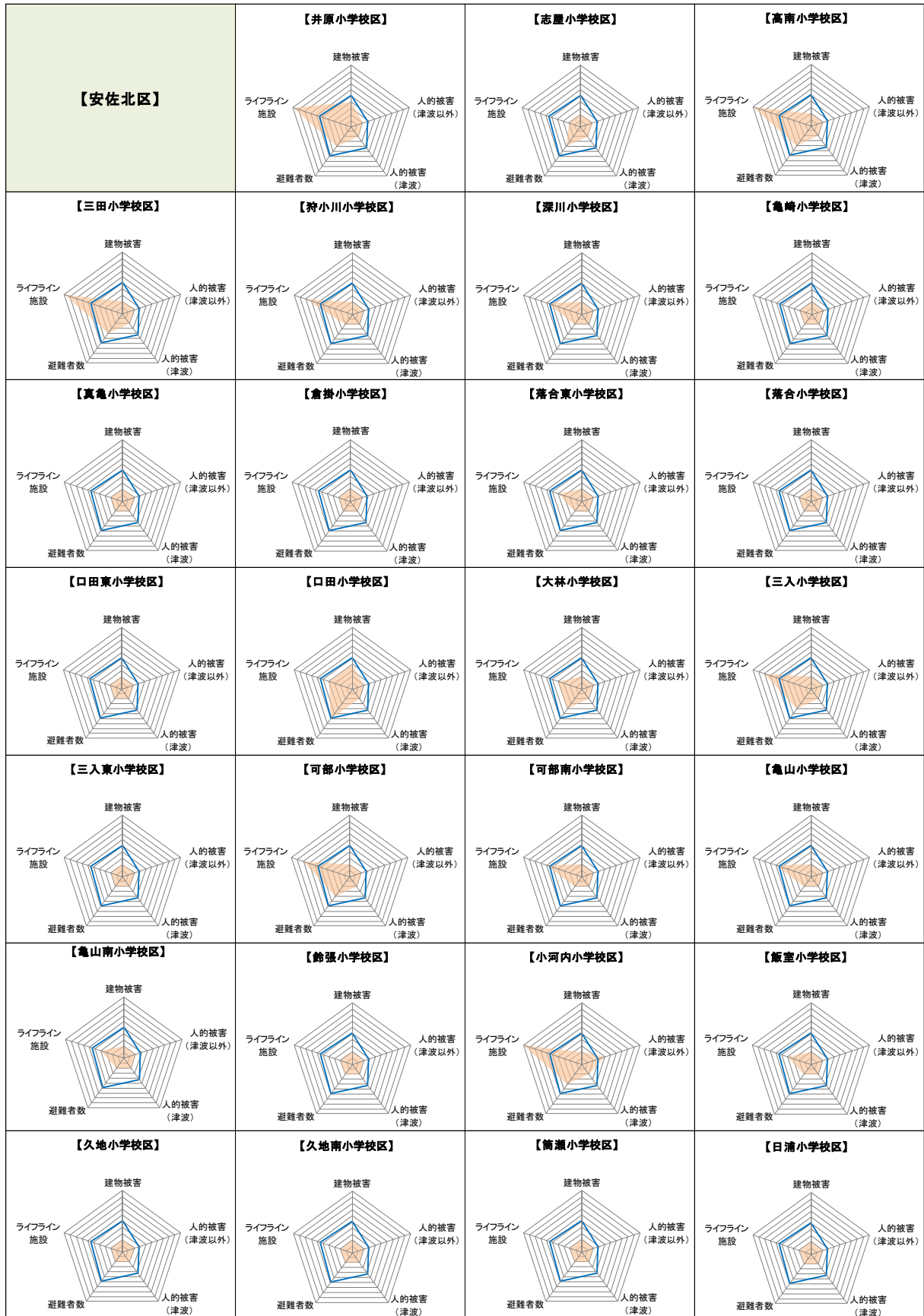
図Ⅱ 0.2(3) 小学校区別の総合危険度評価（南海トラフ巨大地震）



図Ⅱ 0.2(4) 小学校区別の総合危険度評価（南海トラフ巨大地震）



図Ⅱ 0.2(5) 小学校区別の総合危険度評価（南海トラフ巨大地震）



図Ⅱ 0.2(6) 小学校区別の総合危険度評価（南海トラフ巨大地震）

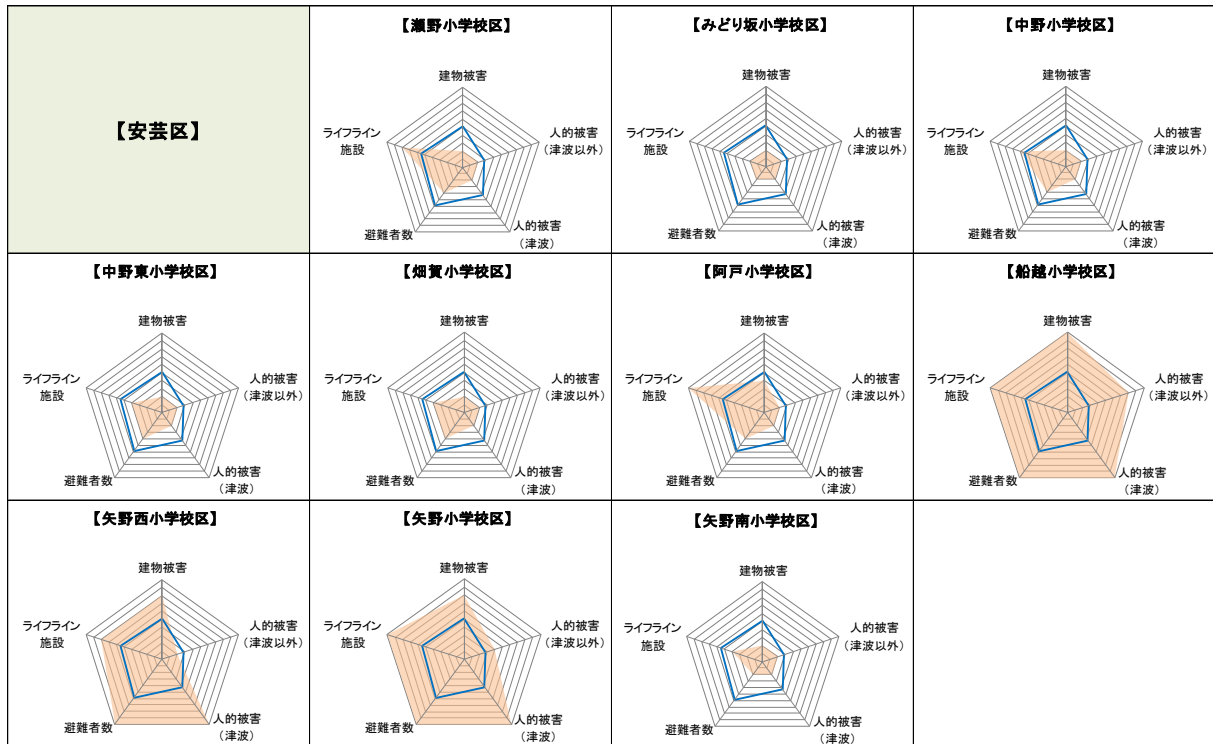


図 II 0.2(7) 小学校区別の総合危険度評価（南海トラフ巨大地震）

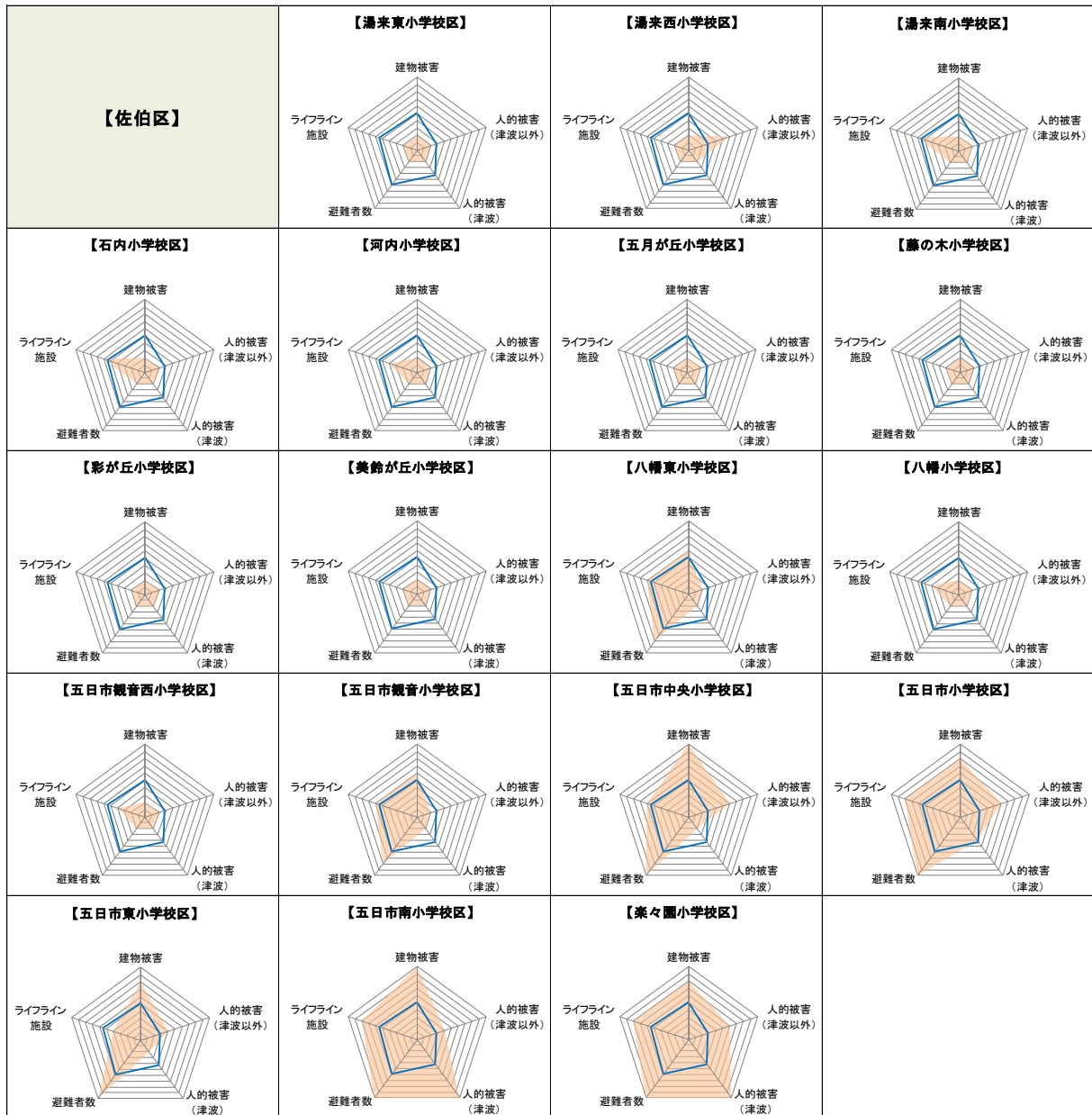


図 II 0.2(8) 小学校区別の総合危険度評価（南海トラフ巨大地震）