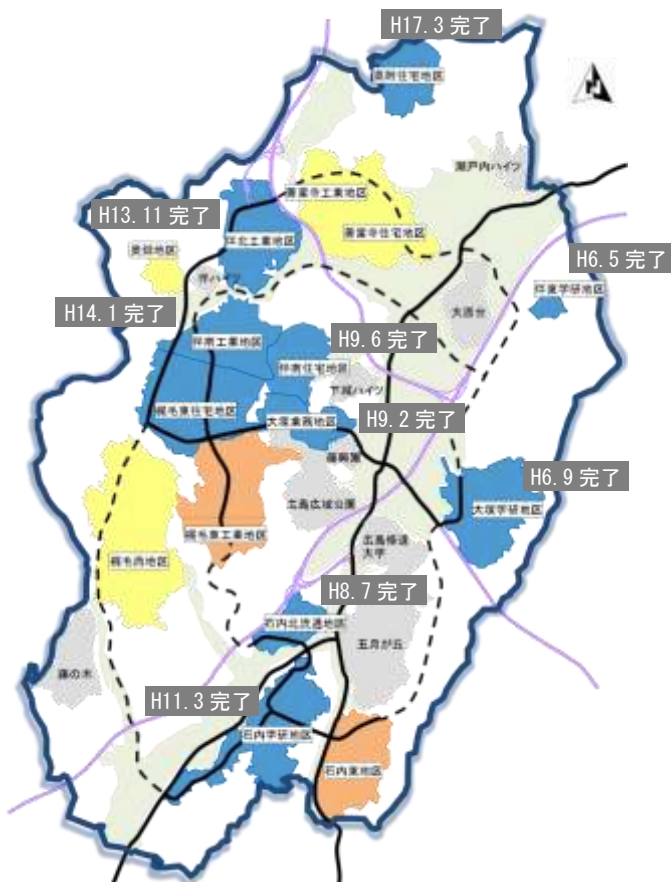


資料編 目次

資料1	西風新都の現況	資- 1
資料2	防災に関する参考資料	資- 6
資料3	都市づくりの経緯	資- 7
資料4	ひろしま西風新都の都市づくり懇談会について	資-11
資料5	改定計画素案に対する市民意見募集の結果について	資-12

資料 1 西風新都の現況

1 計画開発地区の開発状況

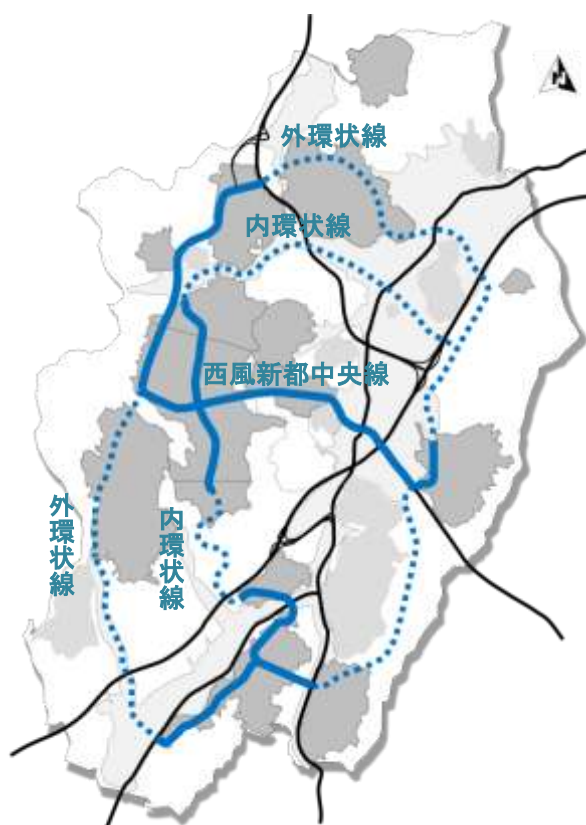


(単位: ha)

区分	地区名	面積
完了	高附住宅地区	49
	供北工業地区	62
	伴東学研地区	6
	伴南工業地区	69
	伴南住宅地区	41
	大塚業務地区	51
	大塚学研地区	94
	石内北流通地区	28
	石内学研地区	110
	計 (9 地区)	510
事業中	梶毛東住宅地区	205
	梶毛東工業地区	39
	石内東地区	70
	計 (3 地区)	314
未着工	善當寺工業地区	55
	善當寺住宅地区	72
	奥畑地区	17
	梶毛西地区	178
	計 (4 地区)	322

(平成 25 年 3 月末現在)

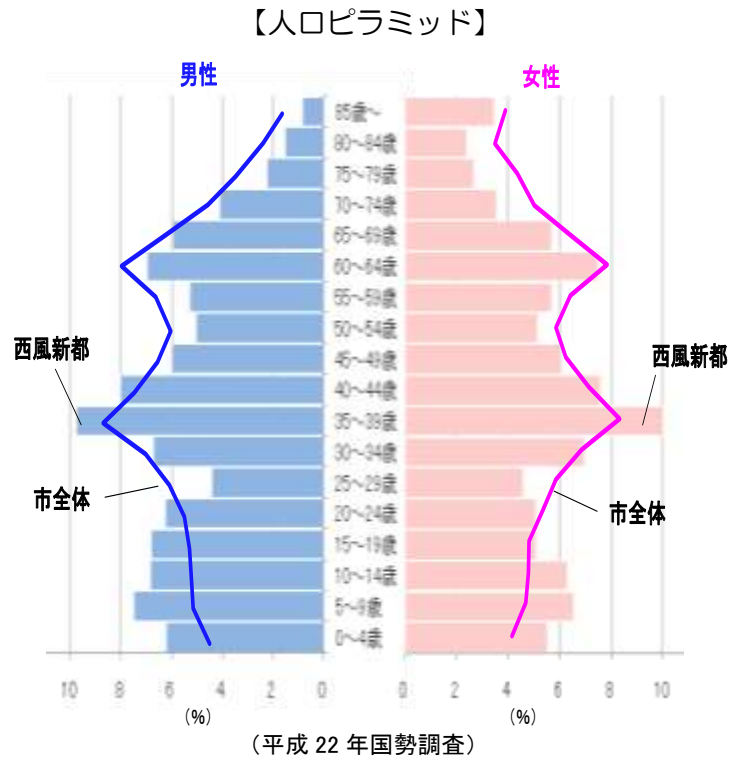
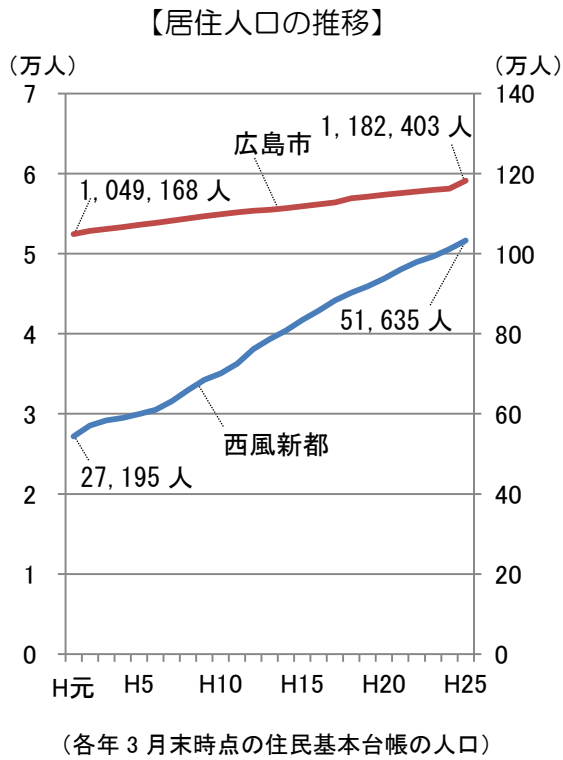
2 都市内幹線道路の整備状況



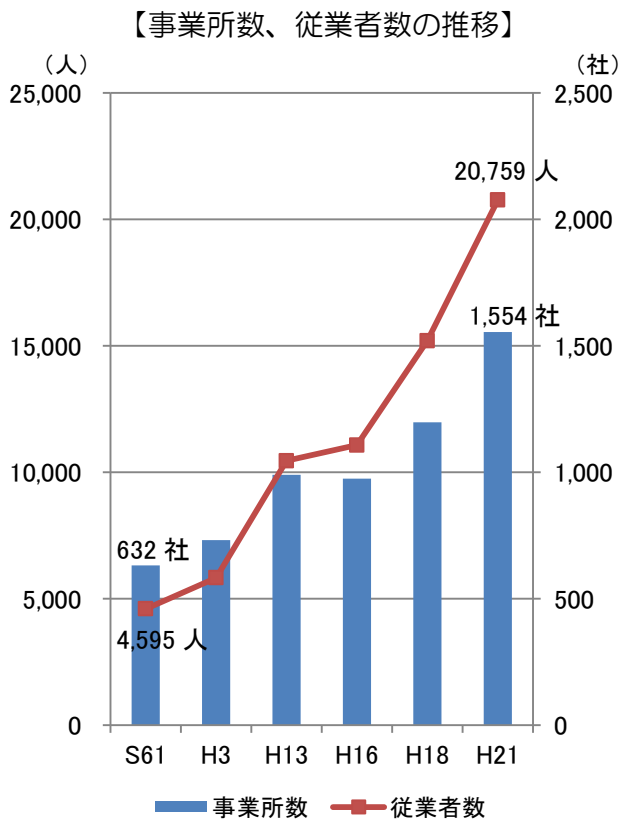
整備済 14.9km (42.1%)	未整備 20.5km (57.9%)
--------------------------	--------------------------

(平成 25 年 3 月末現在)

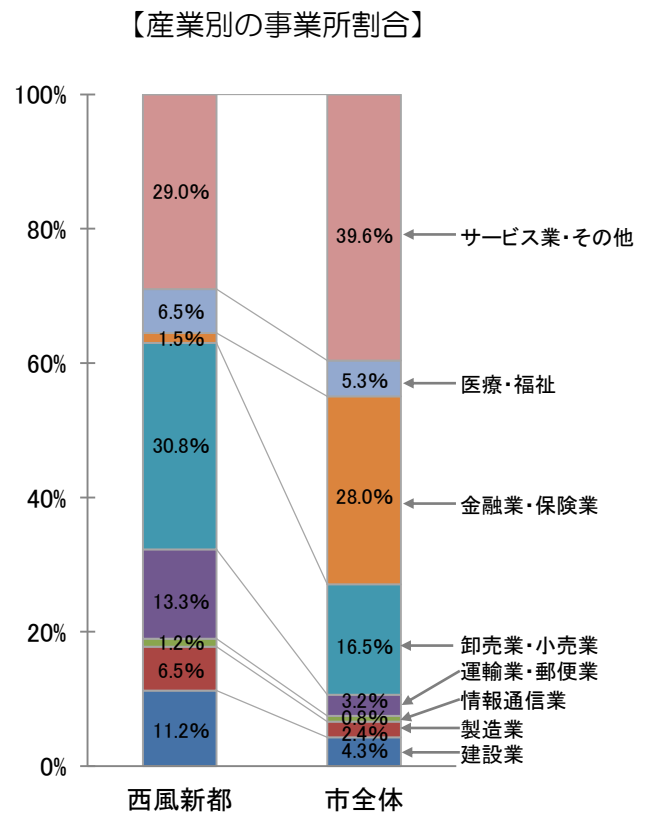
3 居住人口



4 産業



(昭和61年～平成18年までは事業所・企業統計調査、平成21年は経済センサス)



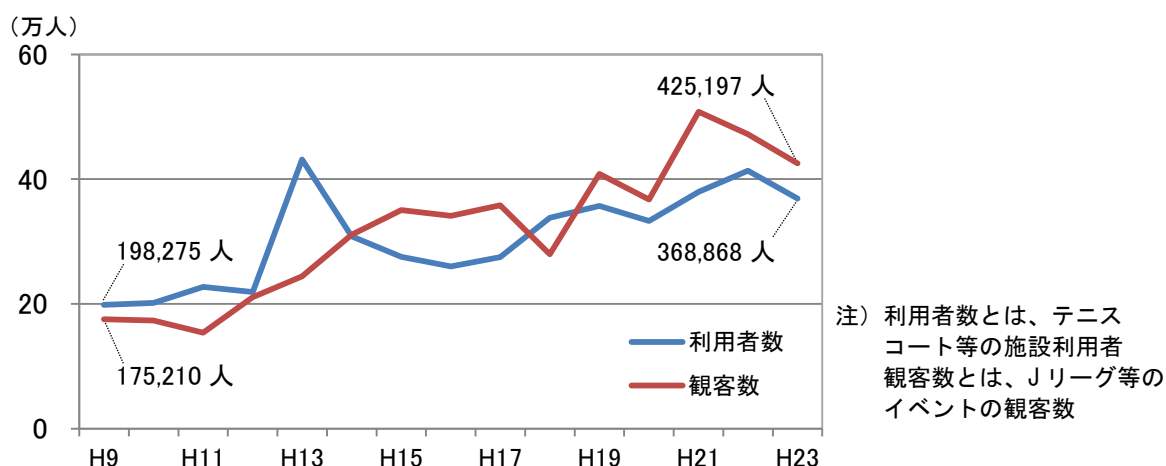
(造成済の計画開発区域) (平成21年経済センサス) ※業種の重複も含む

5 高等教育機関の立地状況

(平成24年5月現在)

区分	立地数	学生数
大学	2校(計8学部)	計約7,700人
大学院	2校(計8研究科)	計約500人
専門学校	4校(福祉、医療保険、自動車整備等)	計約670人

6 広島広域公園競技施設の利用状況の推移



7 現況交通量等

