


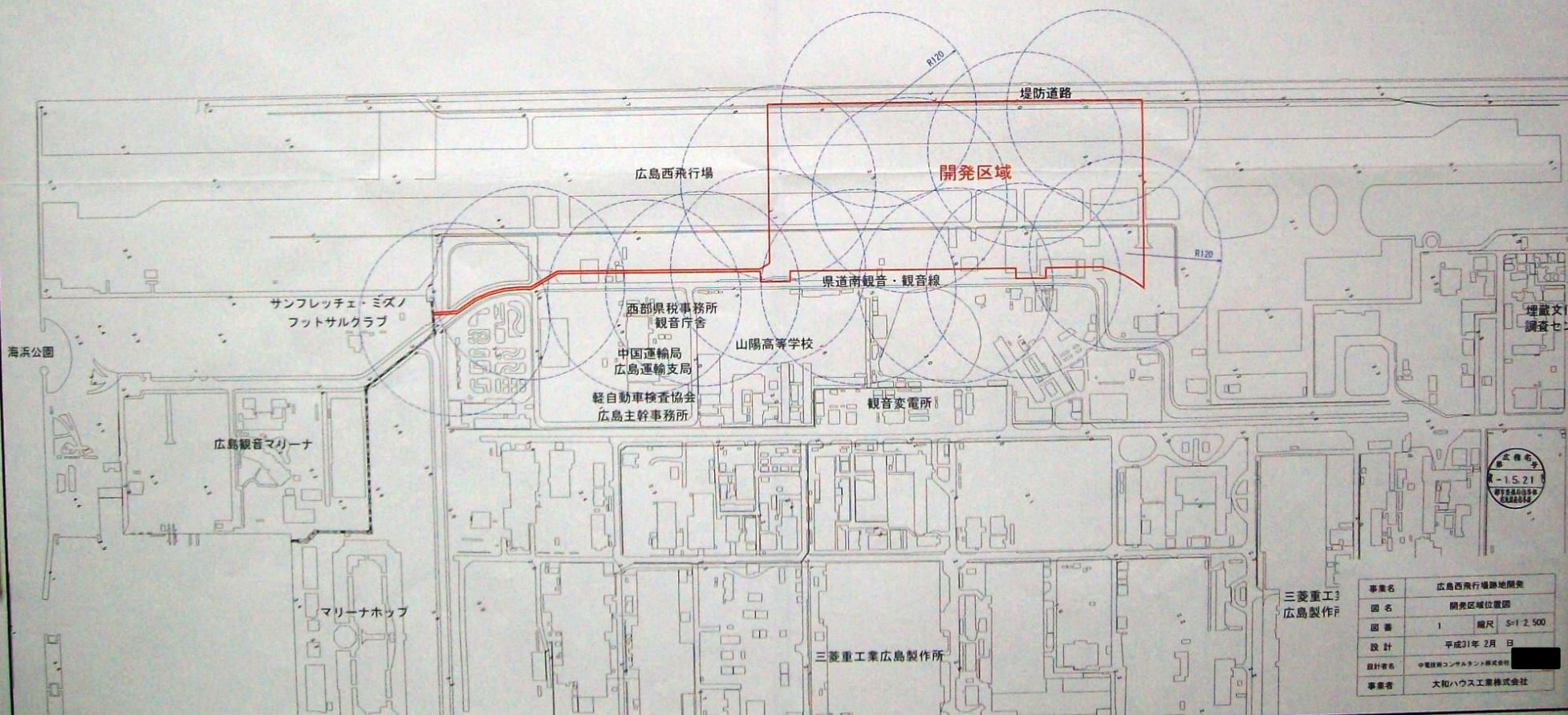


開発区域位置図 S=1:2,500

凡例		
記号	名称	概要
	開発区域	
	消防水利	
	放流施設	

太田川放水路



事業名	広島西飛行場跡地開発
図名	開発区域位置図
図番	1 縮尺 S=1:2,500
設計	平成21年 2月 日
設計者名	◎電設系コンサルタント株式会社
事業者	大和ハウス工業株式会社

大和ハウス  
図番  
1-15-21  
電設系コンサルタント株式会社  
大和ハウス工業株式会社