

●**浸水への心得** 最新の気象情報に、ご注意ください。

●**雨水ます等の点検・清掃にご協力をお願いします。**

雨水ますや側溝等の点検・清掃、新築・改築時の敷地のかさ上げ、お年寄りや子どもなどの避難時の助け合いなど、みなさんのご協力をお願いします。



側溝清掃

雨水ます等に泥や落ち葉、ゴミが詰まると浸水の原因となります。日ごろから点検・清掃にご協力をお願いします。



新築・改築の場合、宅内への浸水を防ぐために、敷地のかさ上げや地下施設の入口を高くすることをご検討下さい。



周囲の浸水状況に応じて、自宅2階又は避難所へ早めに避難しましょう。近所のお年寄りや子ども、病気の人の避難には、みなさんで助け合いましょう。

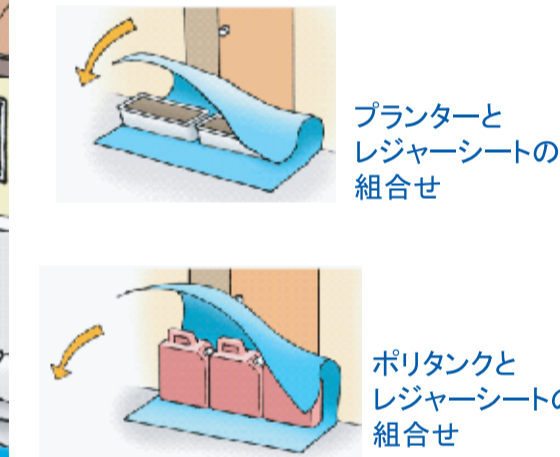
●**浸水を止める用具を準備しておきましょう。**

浸水が浅い場合は、浸水を止める用具(土のうなど)を置くことが有効です。浸水に備えて準備しておきましょう。

浸水を止める用具例：身近にあるもので簡単に止水が出来ます。



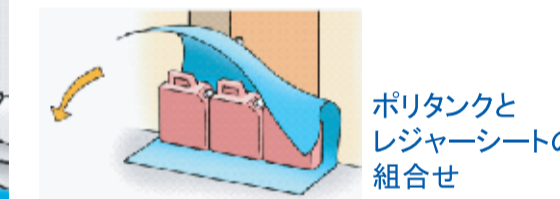
土のう設置



プランターとレジャーシート
の組合せ



水を入れたビニール袋とダンボール箱の組合せ



ポリタンクとレジャーシート
の組合せ



長めの板、レジャーシートと土のうの
組合せ

●**浸水時には、ご注意を。**



大雨により、マンホールのふたが外れることがあります。場所がわからなく、危ない場合もありますので、前方の安全を確認しながら通行しましょう。

●**大雨時の地下室、地下街・地下通路に、ご注意を。**


大雨時の地下室の利用は危ないです。浸水の危険があるときは、早めに避難しましょう。大雨時の地下街・地下通路の利用は、危ない場合もありますので、注意しましょう。



地上が浸水すると水が一気に流れ込む



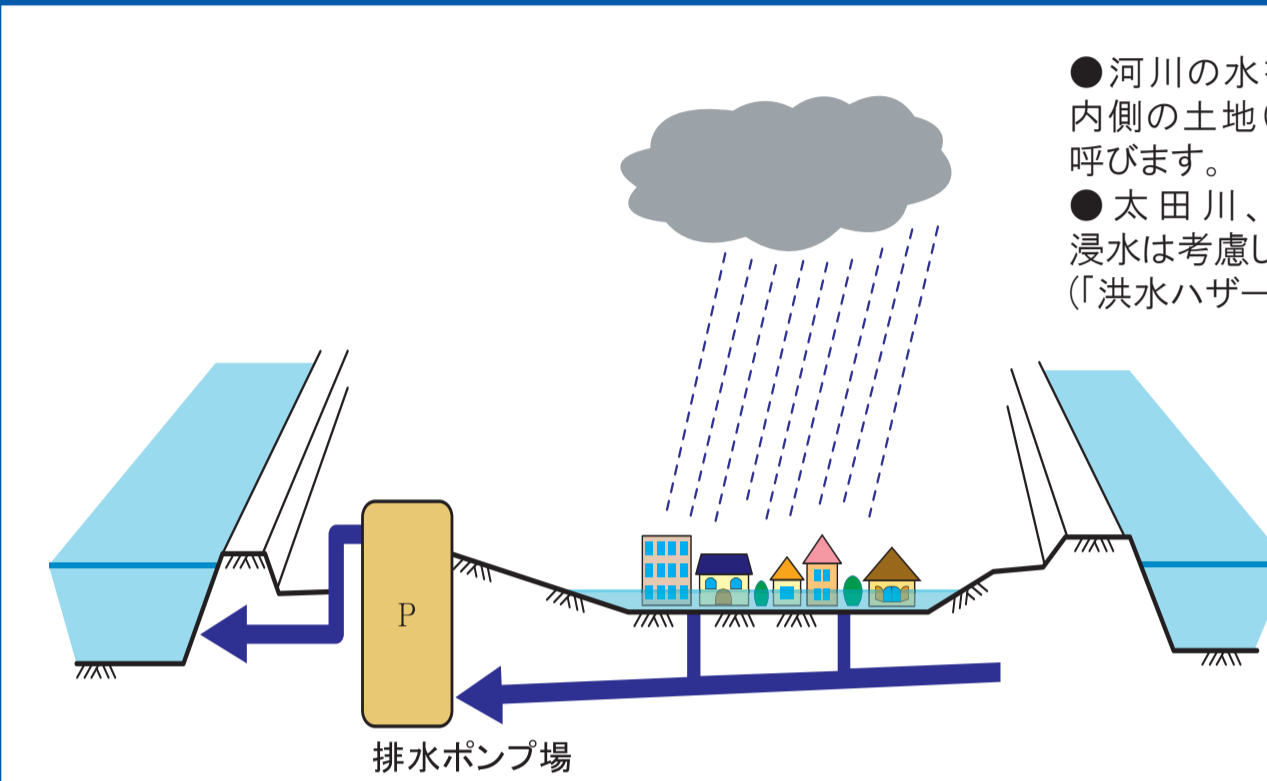
停電して、エレベーターなどが使えなくなる



水圧でドアが開かなくなる

●**【浸水(内水)ハザードマップ】**

で想定する浸水とは、大雨による下水道の雨水排水能力の不足や放流先である海や河川の水位上昇によって住宅地などの雨水を排水できないことにより発生する浸水です。



- 河川の水を(外水)と呼ぶのに対し、堤防の内側の土地(住宅地など)にある水を(内水)と呼びます。
- 太田川、戸坂川からの氾濫などによる浸水は考慮していません。(「洪水ハザードマップ」をご覧ください。)



- 「洪水ハザードマップ」は、大雨による河川の破堤やはん濫による浸水を想定しているものであり、「浸水(内水)ハザードマップ」とは異なりますので、ご注意ください。

洪水ハザードマップ アドレスについて
広島市ホームページ(<http://www.city.hiroshima.lg.jp/>)>市民生活>救急・消防・防災等>防災>ハザードマップ>洪水ハザードマップ>広島市洪水ハザードマップ

●**情報の入手先**

関連情報はテレビやラジオのほか下記などからも入手できます。

●**気象、防災に関する情報**

- ・広島県防災Web アドレス <http://www.bousai.pref.hiroshima.jp/hdis/>
- ・広島地方気象台 アドレス <http://www.jma-net.go.jp/hiroshima/>

●**広島市の災害対策、避難に関する情報**

- ・広島市ホームページ アドレス <http://www.city.hiroshima.lg.jp/>
- ・防災：広島市ホーム>市民生活>救急・消防・防災等>防災>情報収集>防災情報メール
- ・避難：広島市ホーム>市民生活>救急・消防・防災等>防災>避難



各問い合わせ先について

- 公道内の下水道管の詰まり、マンホールのふたの外れを発見したとき
東区役所建設部維持管理課 TEL 082-568-7747 FAX 082-568-7747
- 土のうの貸し出しについての問い合わせ
東消防署警防課 TEL 082-263-8401 FAX 082-263-7489
- 下水道工事、過去の浸水被害状況についての問い合わせ
下水道局施設部管路課 TEL 082-504-2422 FAX 082-504-2617
- 浸水(内水)ハザードマップについての問い合わせ
下水道局施設部計画調整課 TEL 082-504-2413 FAX 082-504-2429
E-mail: g-keikaku@city.hiroshima.lg.jp

広島市ホームページにおいても、浸水(内水)ハザードマップを公表しております。
浸水(内水)ハザードマップアドレス
<http://www.city.hiroshima.lg.jp/www/contents/0000000000000/1173942072819/>
広島市ホーム>市民生活>暮らしの情報>水道・下水道等>下水道>下水道の計画>5 災害に強いまちづくりの推進>浸水(内水)ハザードマップを作成しました。

広島市浸水(内水)ハザードマップ

～戸坂地区～



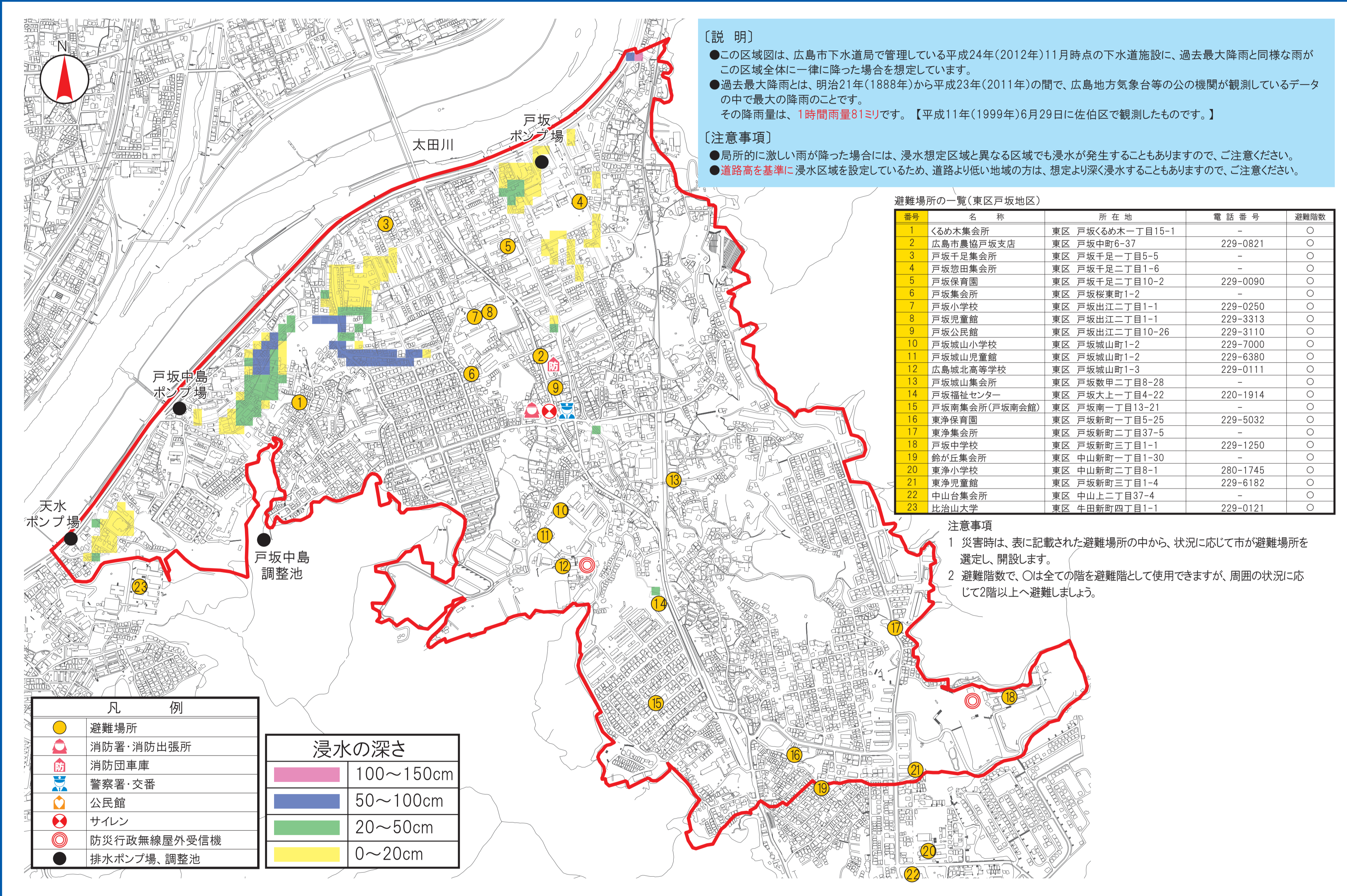
- 広島市では、大雨が降った場合に発生する浸水の想定される区域と避難場所を明示した【浸水(内水)ハザードマップ】を作成しました。

- 自分の住んでいる場所などが、どの程度浸水するおそれがあるのかを把握し、日ごろから浸水に備えることにより浸水被害の軽減を図るものです。

- 気象、防災に関する情報の入手先や浸水時の注意等も載せていますので、あわせてご覧ください。

平成24年11月作成
広島市下水道局

●過去最大降雨時(1時間81ミリ)の浸水想定区域図



●雨の降り方と浸水想定区域図

